

Hochwasserschutz



Lebensraum Dünnern Oensingen bis Olten
Hochwasserschutz und Aufwertung

Beanspruchte Flächen



Vorprojekt

Variante «Rückhalten und Aufwerten»



Gemeinde	Bodenfläche ¹⁾ (Aren)	Wald ²⁾ (Aren)	übrige Flächen ³⁾ (Aren)	Total (Aren)
Egerkingen	239	-	76	315
Gunzgen	24	-	14	38
Hägendorf	199	20	30	249
Kappel (SO)	25	3	1	29
Kestenholz	-	-	-	0
Neuendorf	-	-	3	3
Oberbuchsiten	396	-	67	463
Oensingen	330	-	109	439
Olten	30	-	2	32
Rickenbach (SO)	27	-	2	29
Wangen bei Olten	86	-	-	86
Durch Projekt beansprucht	1'356	23	304	1'683

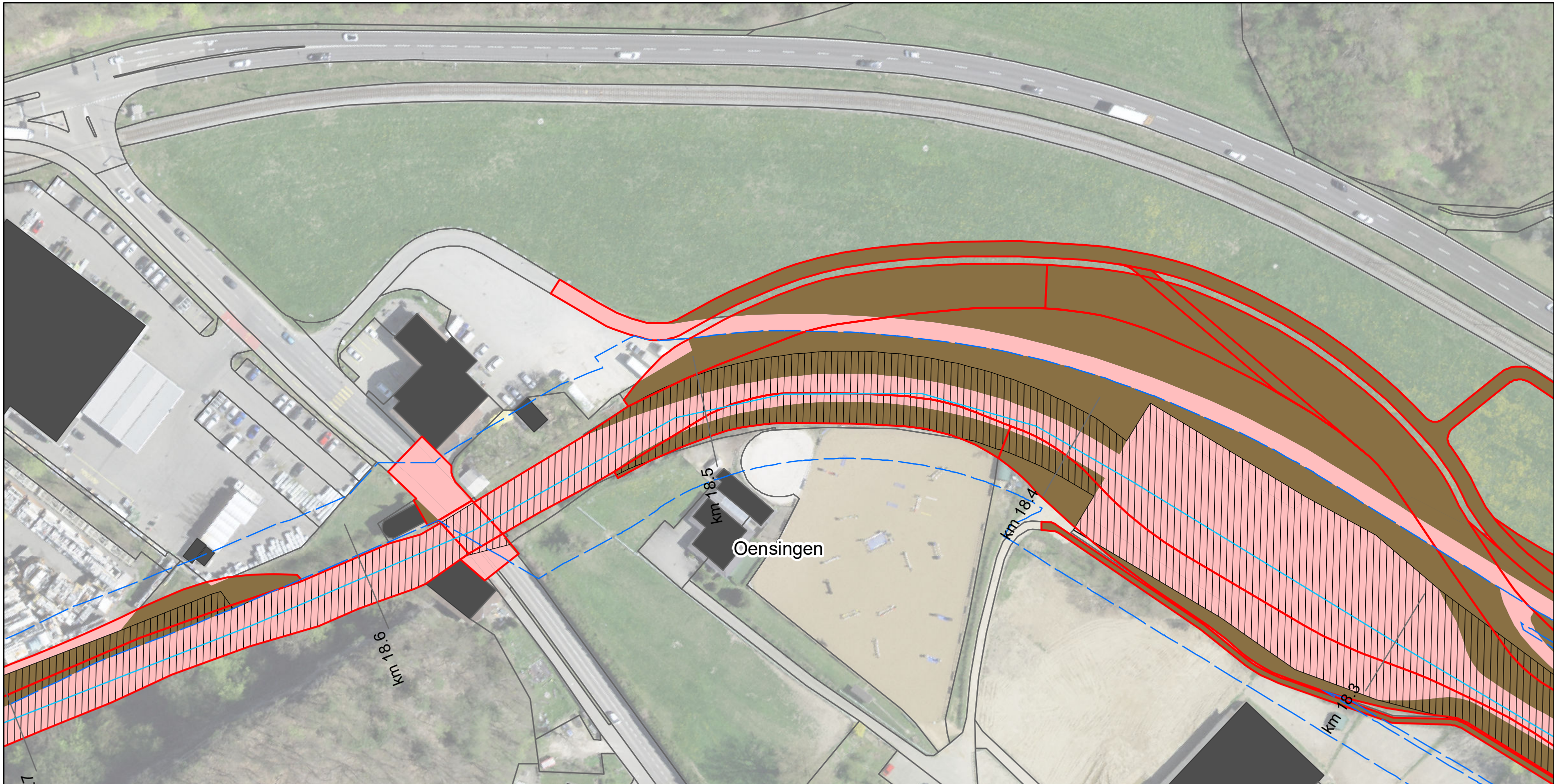
¹⁾ umfasst folgende Bodenbedeckungskategorien: Acker/Wiese/Weide, Gartenanlage, übrige Bestockte, übrige Humusierete, Übrige Intensivkulturen
²⁾ umfasst folgende Bodenbedeckungskategorie: geschlossener Wald
³⁾ Gesamtfläche - Bodenfläche - Wald

Lebensraum Dünnern Oensingen bis Olten
 Hochwasserschutz und Aufwertung
Beanspruchte Flächen - Gerinne
Variante "Rückhalten und Aufwerten"

Blatt Nr. 1

- Gewässerachse
- Gewässerraum
- Gemeindegrenzen
- Dünnern Ist-Zustand
- Projekt
- Bodenfläche
- Wald
- Übrige Flächen

N
 1:1'000



Gemeinde	Bodenfläche ¹⁾ (Aren)	Wald ²⁾ (Aren)	übrige Flächen ³⁾ (Aren)	Total (Aren)
Egerkingen	239	-	76	315
Gunzgen	24	-	14	38
Hägendorf	199	20	30	249
Kappel (SO)	25	3	1	29
Kestenholz	-	-	-	0
Neuendorf	-	-	3	3
Oberbuchsiten	396	-	67	463
Oensingen	330	-	109	439
Olten	30	-	2	32
Rickenbach (SO)	27	-	2	29
Wangen bei Olten	86	-	-	86
Durch Projekt beansprucht	1'356	23	304	1'683

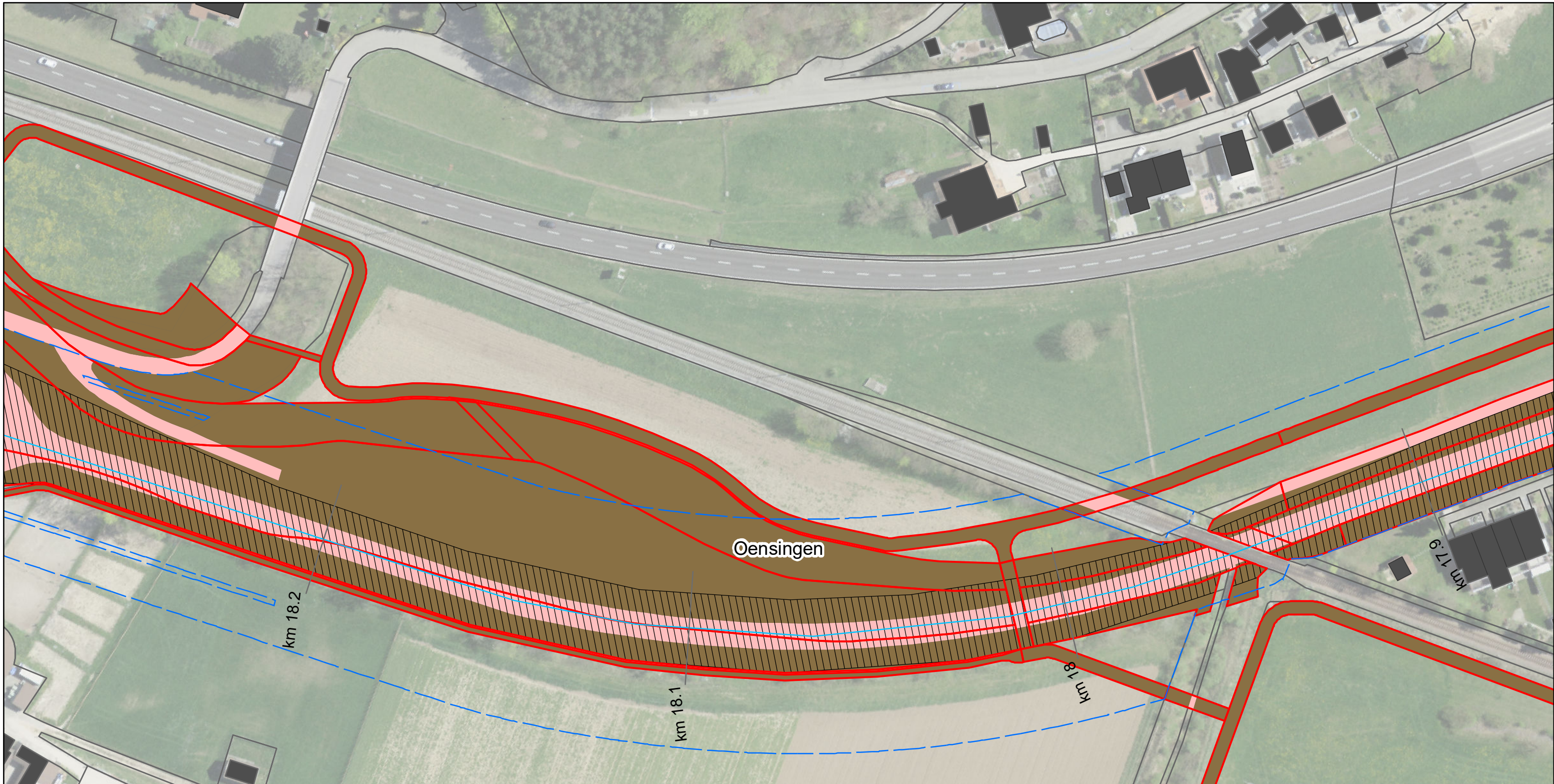
¹⁾ umfasst folgende Bodenbedeckungskategorien: Acker/Wiese/Weide, Gartenanlage, übrige Bestockte, übrige Humusierete, Übrige Intensivkulturen
²⁾ umfasst folgende Bodenbedeckungskategorie: geschlossener Wald
³⁾ Gesamtfläche - Bodenfläche - Wald

Lebensraum Dünnern Oensingen bis Olten
 Hochwasserschutz und Aufwertung
Beanspruchte Flächen - Gerinne
Variante "Rückhalten und Aufwerten"

Blatt Nr. 2

- Gewässerachse
- Gewässerraum
- Gemeindegrenzen
- Dünnern Ist-Zustand
- Projekt
- Bodenfläche
- Wald
- Übrige Flächen

N
 1:1'000



Gemeinde	Bodenfläche ¹⁾ (Aren)	Wald ²⁾ (Aren)	übrige Flächen ³⁾ (Aren)	Total (Aren)
Egerkingen	239	-	76	315
Gunzgen	24	-	14	38
Hägendorf	199	20	30	249
Kappel (SO)	25	3	1	29
Kestenholz	-	-	-	0
Neuendorf	-	-	3	3
Oberbuchsiten	396	-	67	463
Oensingen	330	-	109	439
Olten	30	-	2	32
Rickenbach (SO)	27	-	2	29
Wangen bei Olten	86	-	-	86
Durch Projekt beansprucht	1'356	23	304	1'683

¹⁾ umfasst folgende Bodenbedeckungskategorien: Acker/Wiese/Weide, Gartenanlage, übrige Bestockte, übrige Humusierete, Übrige Intensivkulturen
²⁾ umfasst folgende Bodenbedeckungskategorie: geschlossener Wald
³⁾ Gesamtfläche - Bodenfläche - Wald

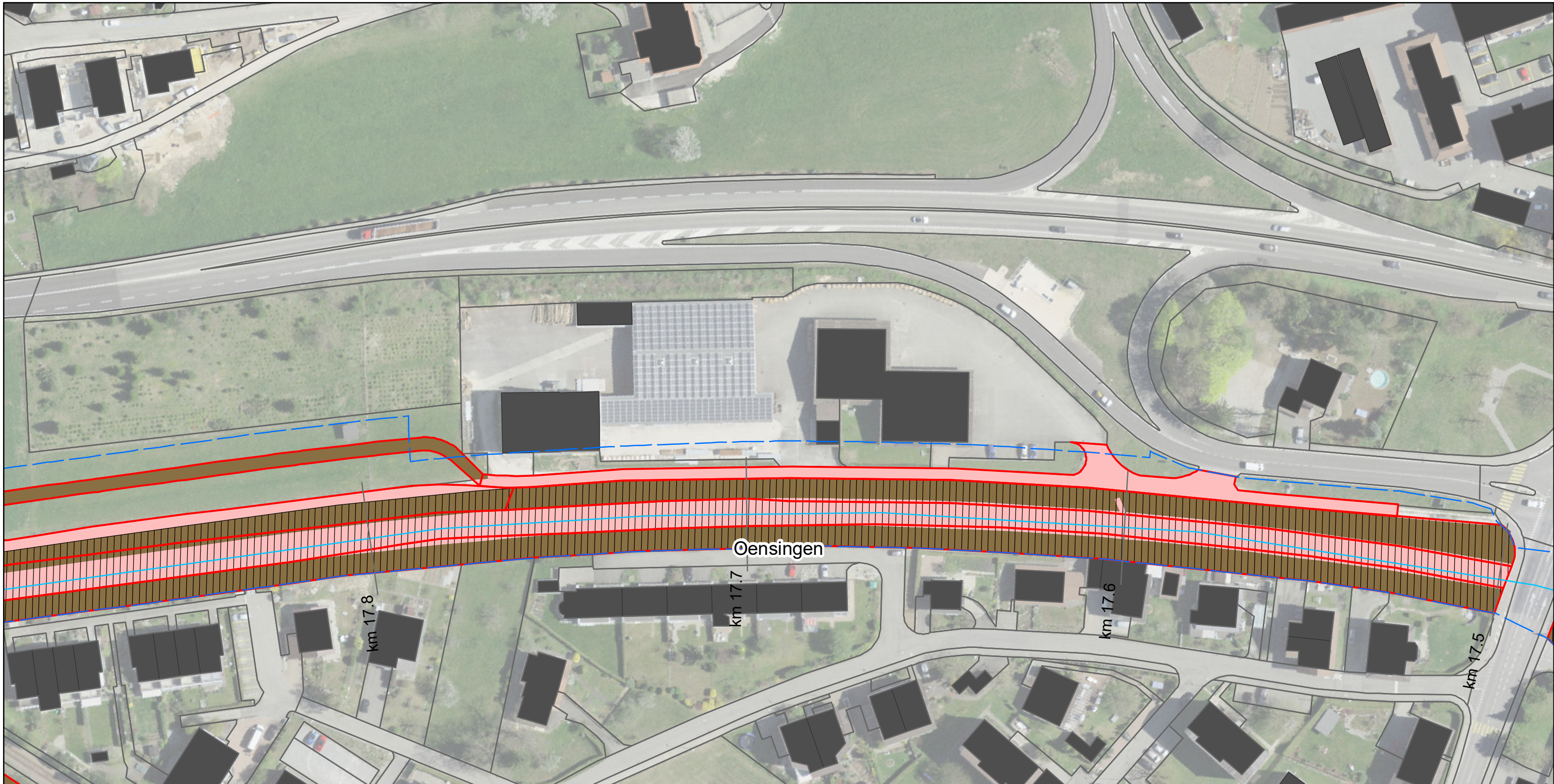
Lebensraum Dünnern Oensingen bis Olten
Hochwasserschutz und Aufwertung
Beanspruchte Flächen - Gerinne
Variante "Rückhalten und Aufwerten"

Blatt Nr. 3

1:1'000

— Gewässerachse Projekt
 Gewässerraum Bodenfläche
 Gemeindegrenzen Wald
 Dünnern Ist-Zustand Übrige Flächen

feli, 31.08.2021
Luftbild: ©swisstopo



Gemeinde	Bodenfläche ¹⁾ (Aren)	Wald ²⁾ (Aren)	übrige Flächen ³⁾ (Aren)	Total (Aren)
Egerkingen	239	-	76	315
Gunzgen	24	-	14	38
Hägendorf	199	20	30	249
Kappel (SO)	25	3	1	29
Kestenholz	-	-	-	0
Neuendorf	-	-	3	3
Oberbuchsiten	396	-	67	463
Oensingen	330	-	109	439
Olten	30	-	2	32
Rickenbach (SO)	27	-	2	29
Wangen bei Olten	86	-	-	86
Durch Projekt beansprucht	1'356	23	304	1'683

¹⁾ umfasst folgende Bodenbedeckungskategorien: Acker/Wiese/Weide, Gartenanlage, übrige Bestockte, übrige Humusierete, Übrige Intensivkulturen
²⁾ umfasst folgende Bodenbedeckungskategorie: geschlossener Wald
³⁾ Gesamtfläche - Bodenfläche - Wald

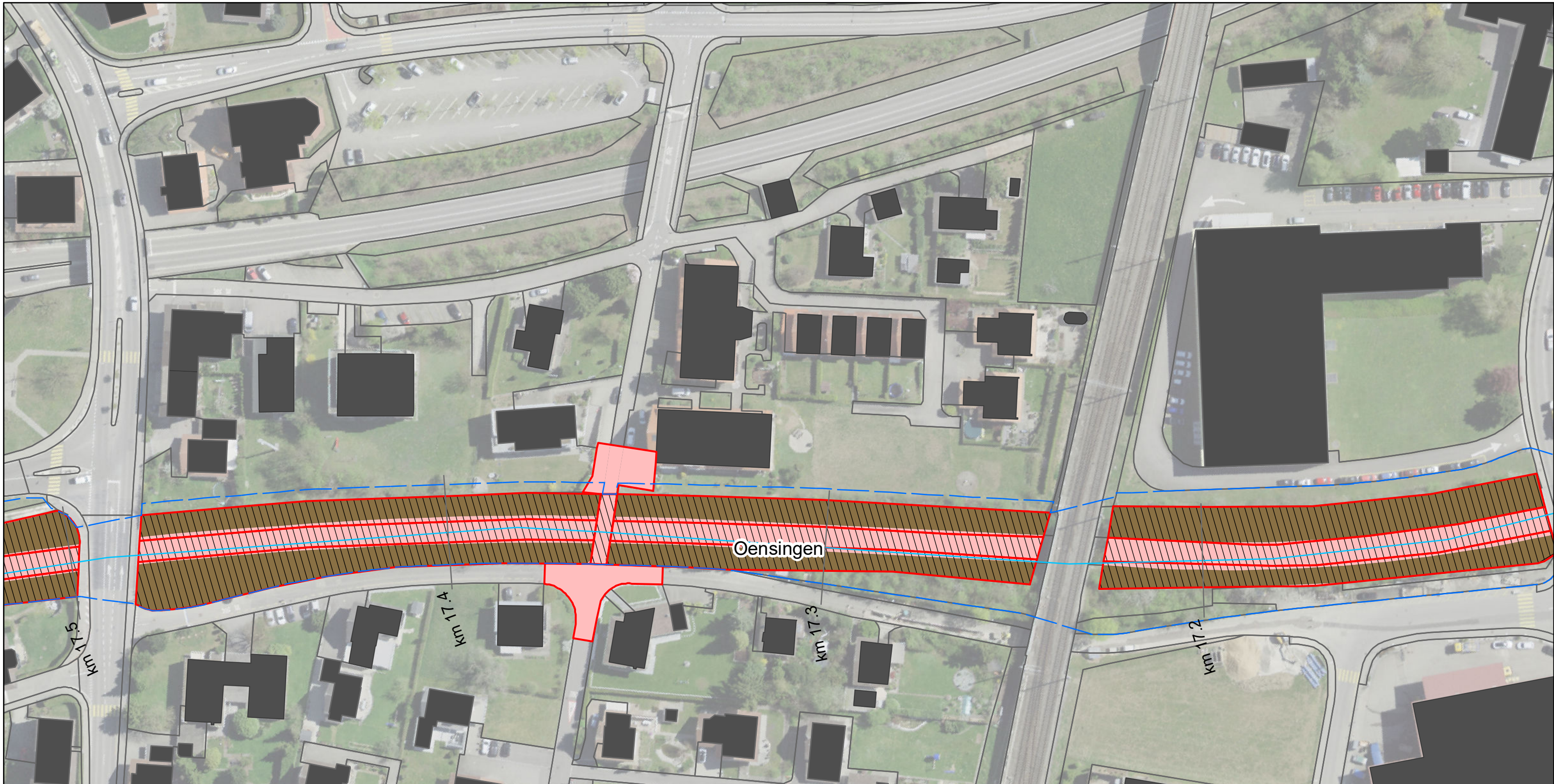
Lebensraum Dünnern Oensingen bis Olten
 Hochwasserschutz und Aufwertung
Beanspruchte Flächen - Gerinne
Variante "Rückhalten und Aufwerten"

Blatt Nr. 4

- Gewässerachse
- Gewässerraum
- Gemeindegrenzen
- Dünnern Ist-Zustand
- Projekt
- Bodenfläche
- Wald
- Übrige Flächen



1:1'000



Gemeinde	Bodenfläche ¹⁾ (Aren)	Wald ²⁾ (Aren)	übrige Flächen ³⁾ (Aren)	Total (Aren)
Egerkingen	239	-	76	315
Gunzgen	24	-	14	38
Hägendorf	199	20	30	249
Kappel (SO)	25	3	1	29
Kestenholz	-	-	-	0
Neuendorf	-	-	3	3
Oberbuchsiten	396	-	67	463
Oensingen	330	-	109	439
Olten	30	-	2	32
Rickenbach (SO)	27	-	2	29
Wangen bei Olten	86	-	-	86
Durch Projekt beansprucht	1'356	23	304	1'683

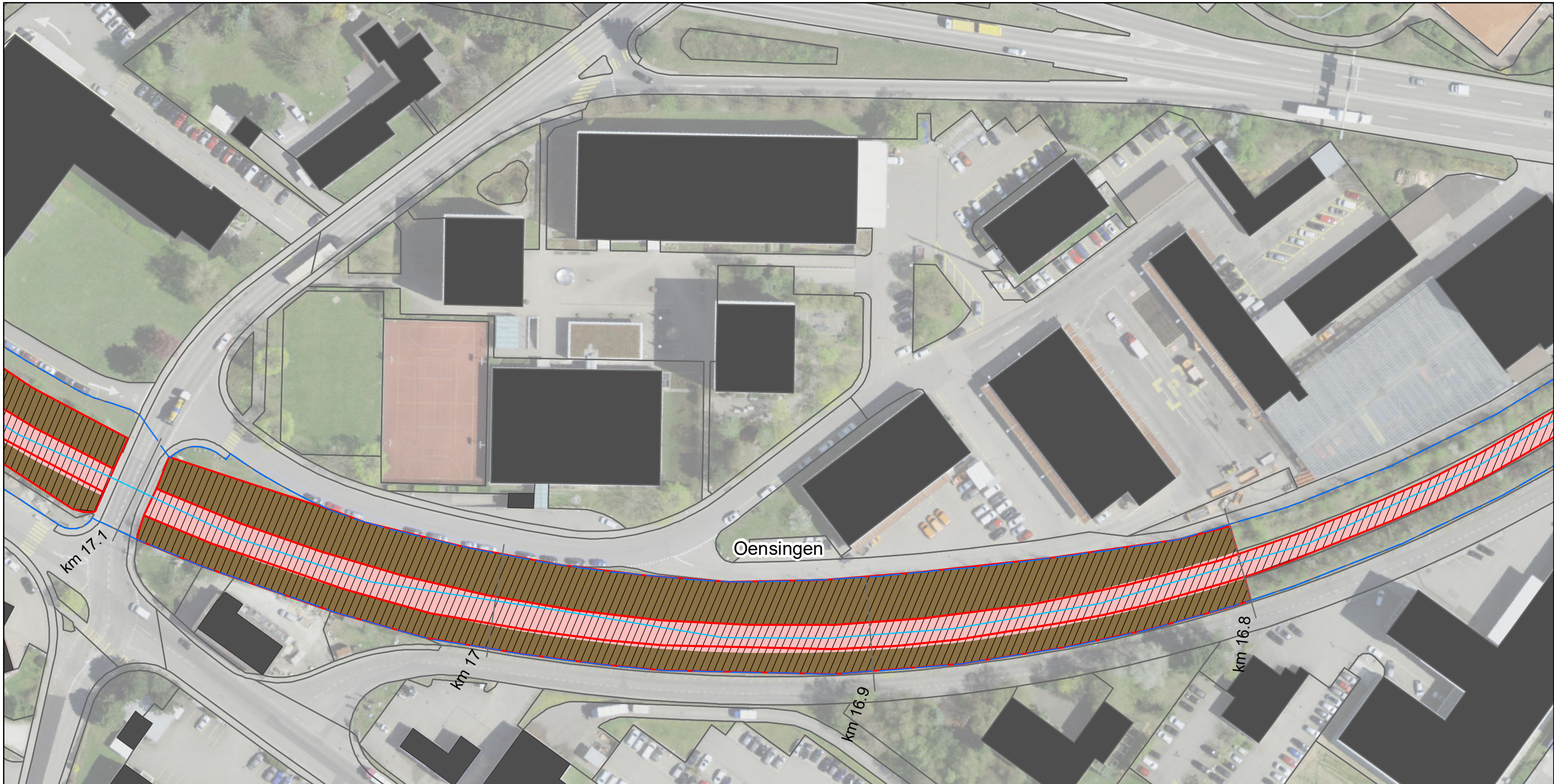
¹⁾ umfasst folgende Bodenbedeckungskategorien: Acker/Wiese/Weide, Gartenanlage, übrige Bestockte, übrige Humusierete, Übrige Intensivkulturen
²⁾ umfasst folgende Bodenbedeckungskategorie: geschlossener Wald
³⁾ Gesamtfläche - Bodenfläche - Wald

Lebensraum Dünnern Oensingen bis Olten
 Hochwasserschutz und Aufwertung
Beanspruchte Flächen - Gerinne
Variante "Rückhalten und Aufwerten"

Blatt Nr. 5

1:1'000

- Gewässerachse
- Gewässerraum
- Gemeindegrenzen
- Dünnern Ist-Zustand
- Projekt
- Bodenfläche
- Wald
- Übrige Flächen



Gemeinde	Bodenfläche ¹⁾ (Aren)	Wald ²⁾ (Aren)	übrige Flächen ³⁾ (Aren)	Total (Aren)
Egerkingen	239	-	76	315
Gunzgen	24	-	14	38
Hägendorf	199	20	30	249
Kappel (SO)	25	3	1	29
Kestenholz	-	-	-	0
Neuendorf	-	-	3	3
Oberbuchsiten	396	-	67	463
Oensingen	330	-	109	439
Olten	30	-	2	32
Rickenbach (SO)	27	-	2	29
Wangen bei Olten	86	-	-	86
Durch Projekt beansprucht	1'356	23	304	1'683

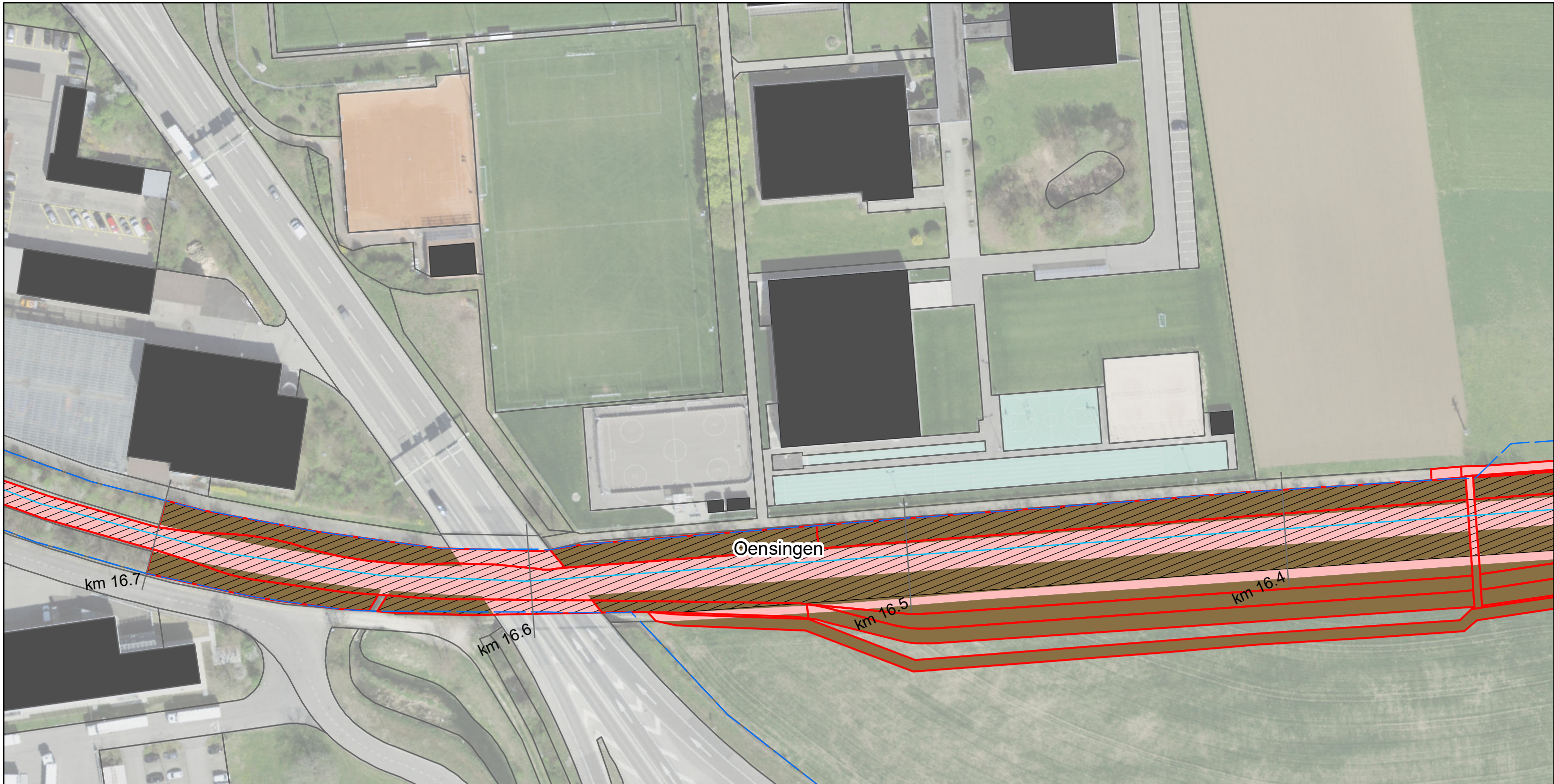
¹⁾ umfasst folgende Bodenbedeckungskategorien: Acker/Wiese/Weide, Gartenanlage, übrige Bestockte, übrige Humusierete, Übrige Intensivkulturen
²⁾ umfasst folgende Bodenbedeckungskategorie: geschlossener Wald
³⁾ Gesamtfläche - Bodenfläche - Wald

Lebensraum Dünnern Oensingen bis Olten
 Hochwasserschutz und Aufwertung
Beanspruchte Flächen - Gerinne
Variante "Rückhalten und Aufwerten"

Blatt Nr. 6

- Gewässerachse
- Gewässerraum
- Gemeindegrenzen
- Dünnern Ist-Zustand
- Projekt
- Bodenfläche
- Wald
- Übrige Flächen

1:1'000



Gemeinde	Bodenfläche ¹⁾ (Aren)	Wald ²⁾ (Aren)	übrige Flächen ³⁾ (Aren)	Total (Aren)
Egerkingen	239	-	76	315
Gunzgen	24	-	14	38
Hägendorf	199	20	30	249
Kappel (SO)	25	3	1	29
Kestenholz	-	-	-	0
Neuendorf	-	-	3	3
Oberbuchsiten	396	-	67	463
Oensingen	330	-	109	439
Olten	30	-	2	32
Rickenbach (SO)	27	-	2	29
Wangen bei Olten	86	-	-	86
Durch Projekt beansprucht	1'356	23	304	1'683

¹⁾ umfasst folgende Bodenbedeckungskategorien: Acker/Wiese/Weide, Gartenanlage, übrige Bestockte, übrige Humusierete, Übrige Intensivkulturen
²⁾ umfasst folgende Bodenbedeckungskategorie: geschlossener Wald
³⁾ Gesamtfläche - Bodenfläche - Wald

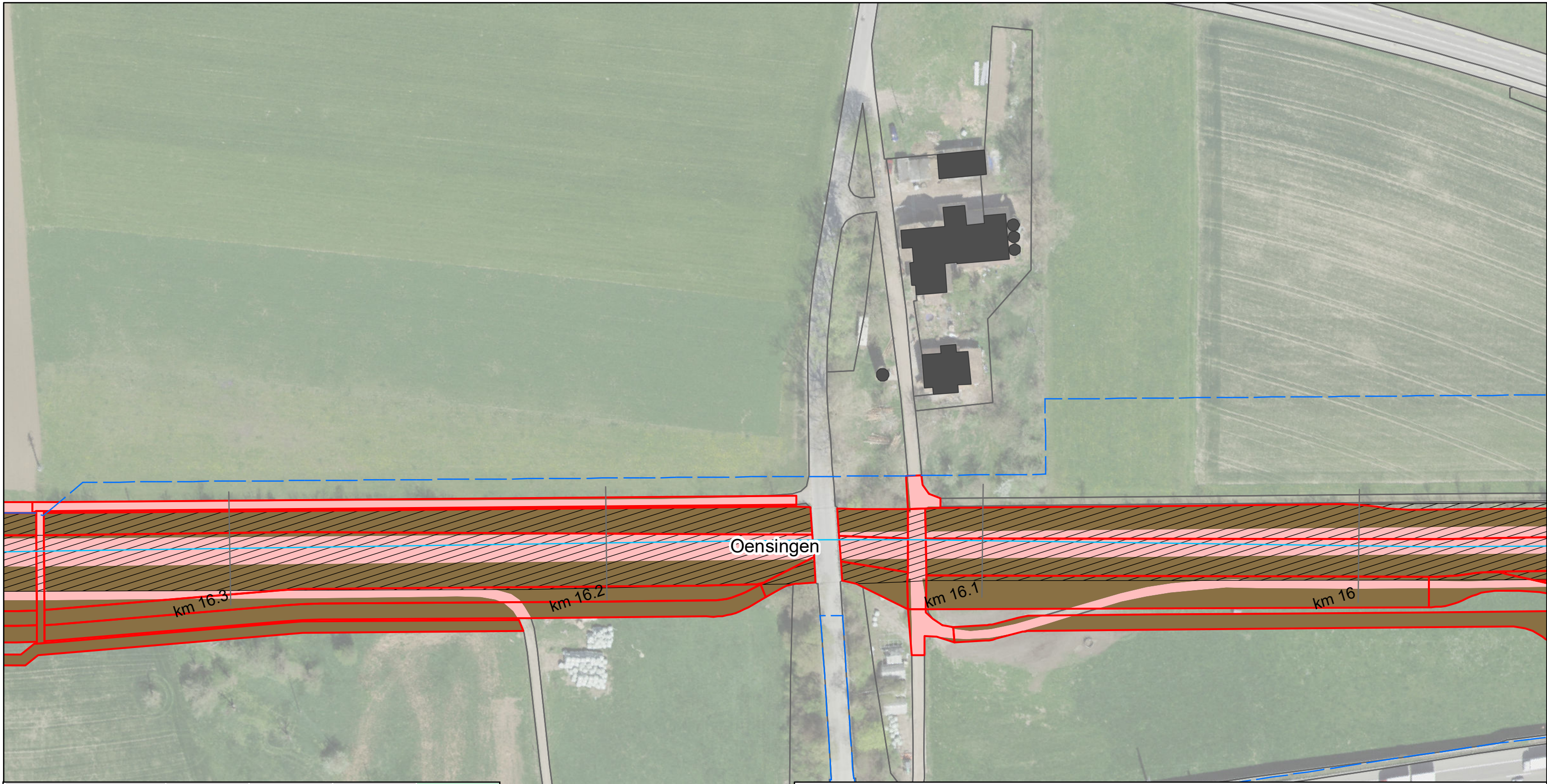
Lebensraum Dünnern Oensingen bis Olten
Hochwasserschutz und Aufwertung
Beanspruchte Flächen - Gerinne
Variante "Rückhalten und Aufwerten"

Blatt Nr. 7

1:1'000

Gewässerachse Projekt
Gewässerraum Bodenfläche
Gemeindegrenzen Wald
Dünnern Ist-Zustand Übrige Flächen

feli, 31.08.2021
Luftbild: ©swisstopo



Gemeinde	Bodenfläche ¹⁾ (Aren)	Wald ²⁾ (Aren)	übrige Flächen ³⁾ (Aren)	Total (Aren)
Egerkingen	239	-	76	315
Gunzgen	24	-	14	38
Hägendorf	199	20	30	249
Kappel (SO)	25	3	1	29
Kestenholz	-	-	-	0
Neuendorf	-	-	3	3
Oberbuchsiten	396	-	67	463
Oensingen	330	-	109	439
Olten	30	-	2	32
Rickenbach (SO)	27	-	2	29
Wangen bei Olten	86	-	-	86
Durch Projekt beansprucht	1'356	23	304	1'683

¹⁾ umfasst folgende Bodenbedeckungskategorien: Acker/Wiese/Weide, Gartenanlage, übrige Bestockte, übrige Humusierete, Übrige Intensivkulturen
²⁾ umfasst folgende Bodenbedeckungskategorie: geschlossener Wald
³⁾ Gesamtfläche - Bodenfläche - Wald

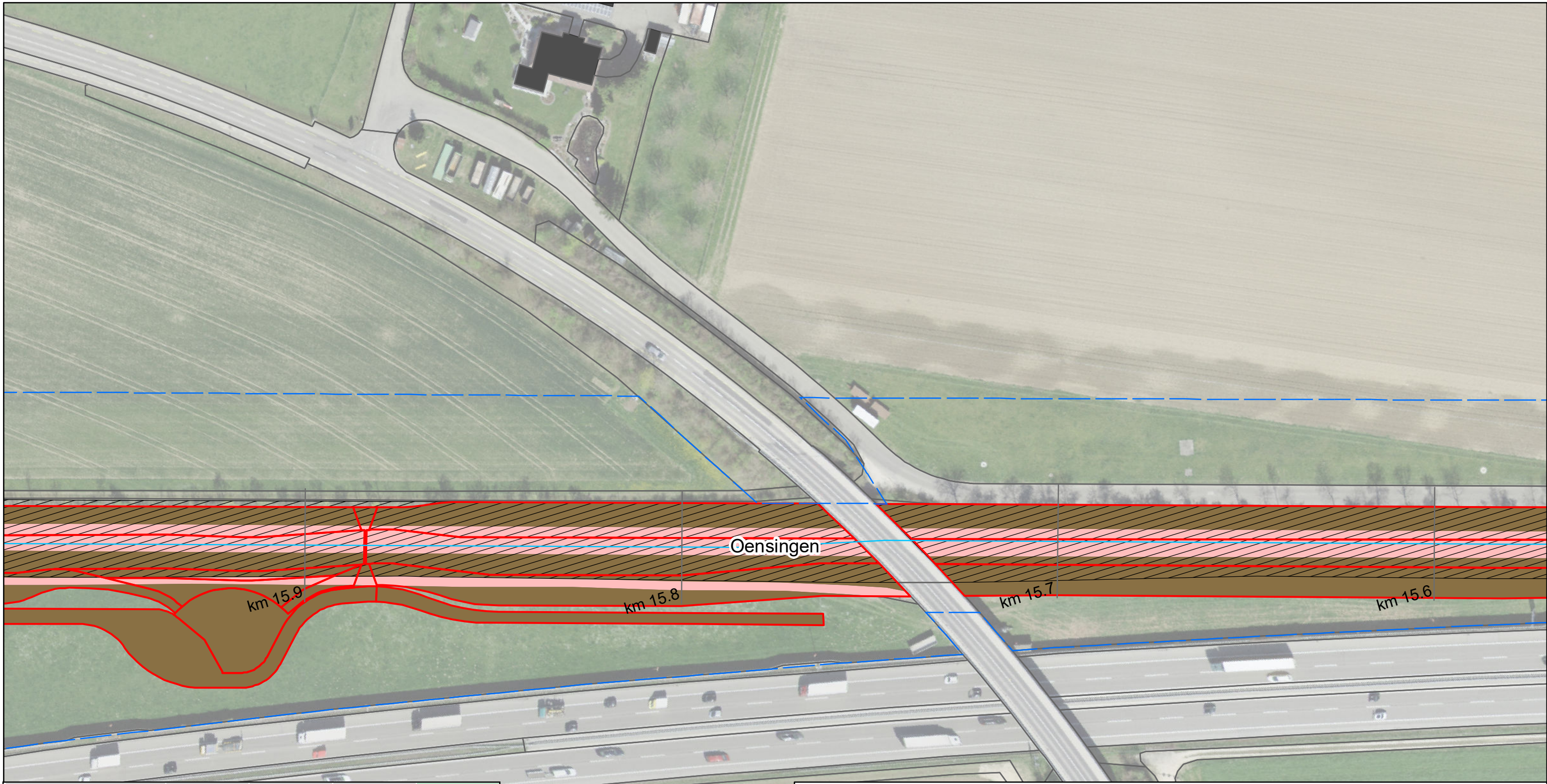
Lebensraum Dünnern Oensingen bis Olten
Hochwasserschutz und Aufwertung
Beanspruchte Flächen - Gerinne
Variante "Rückhalten und Aufwerten"

Blatt Nr. 8

1:1'000

— Gewässerachse Projekt
 Gewässerraum Bodenfläche
 Gemeindegrenzen Wald
 Dünnern Ist-Zustand Übrige Flächen

feli, 31.08.2021
Luftbild: ©swisstopo



Gemeinde	Bodenfläche ¹⁾ (Aren)	Wald ²⁾ (Aren)	übrige Flächen ³⁾ (Aren)	Total (Aren)
Egerkingen	239	-	76	315
Gunzgen	24	-	14	38
Hägendorf	199	20	30	249
Kappel (SO)	25	3	1	29
Kestenholz	-	-	-	0
Neuendorf	-	-	3	3
Oberbuchsiten	396	-	67	463
Oensingen	330	-	109	439
Olten	30	-	2	32
Rickenbach (SO)	27	-	2	29
Wangen bei Olten	86	-	-	86
Durch Projekt beansprucht	1'356	23	304	1'683

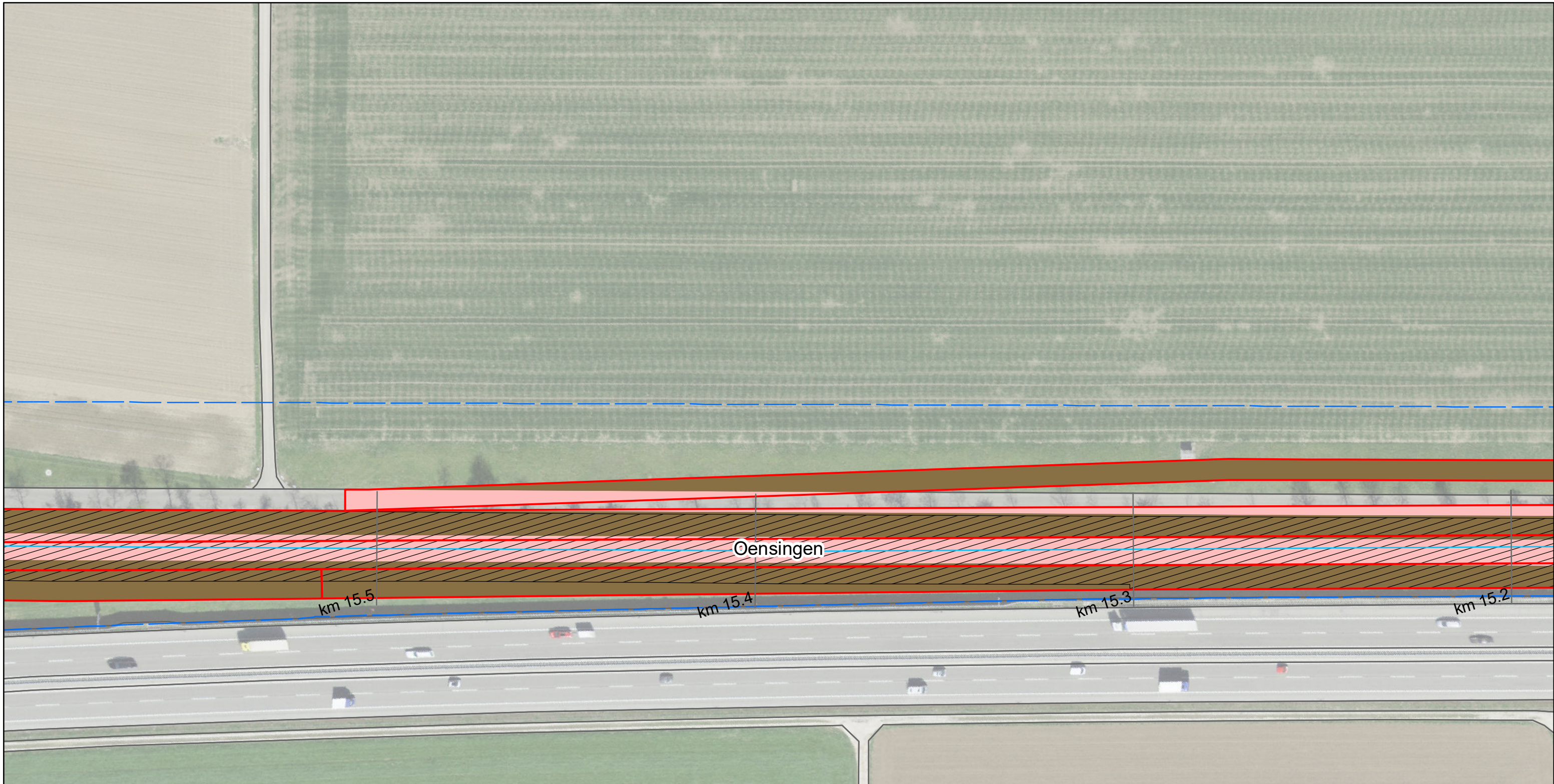
¹⁾ umfasst folgende Bodenbedeckungskategorien: Acker/Wiese/Weide, Gartenanlage, übrige Bestockte, übrige Humusierete, Übrige Intensivkulturen
²⁾ umfasst folgende Bodenbedeckungskategorie: geschlossener Wald
³⁾ Gesamtfläche - Bodenfläche - Wald

Lebensraum Dünnern Oensingen bis Olten
Hochwasserschutz und Aufwertung
Beanspruchte Flächen - Gerinne
Variante "Rückhalten und Aufwerten"

Blatt Nr. 9

- Gewässerachse
- Gewässerraum
- Gemeindegrenzen
- Dünnern Ist-Zustand
- Projekt
- Bodenfläche
- Wald
- Übrige Flächen

1:1'000



Gemeinde	Bodenfläche ¹⁾ (Aren)	Wald ²⁾ (Aren)	übrige Flächen ³⁾ (Aren)	Total (Aren)
Egerkingen	239	-	76	315
Gunzgen	24	-	14	38
Hägendorf	199	20	30	249
Kappel (SO)	25	3	1	29
Kestenholz	-	-	-	0
Neuendorf	-	-	3	3
Oberbuchsiten	396	-	67	463
Oensingen	330	-	109	439
Olten	30	-	2	32
Rickenbach (SO)	27	-	2	29
Wangen bei Olten	86	-	-	86
Durch Projekt beansprucht	1'356	23	304	1'683

¹⁾ umfasst folgende Bodenbedeckungskategorien: Acker/Wiese/Weide, Gartenanlage, übrige Bestockte, übrige Humusierete, Übrige Intensivkulturen
²⁾ umfasst folgende Bodenbedeckungskategorie: geschlossener Wald
³⁾ Gesamtfläche - Bodenfläche - Wald

Lebensraum Dünnern Oensingen bis Olten
 Hochwasserschutz und Aufwertung
Beanspruchte Flächen - Gerinne
Variante "Rückhalten und Aufwerten"

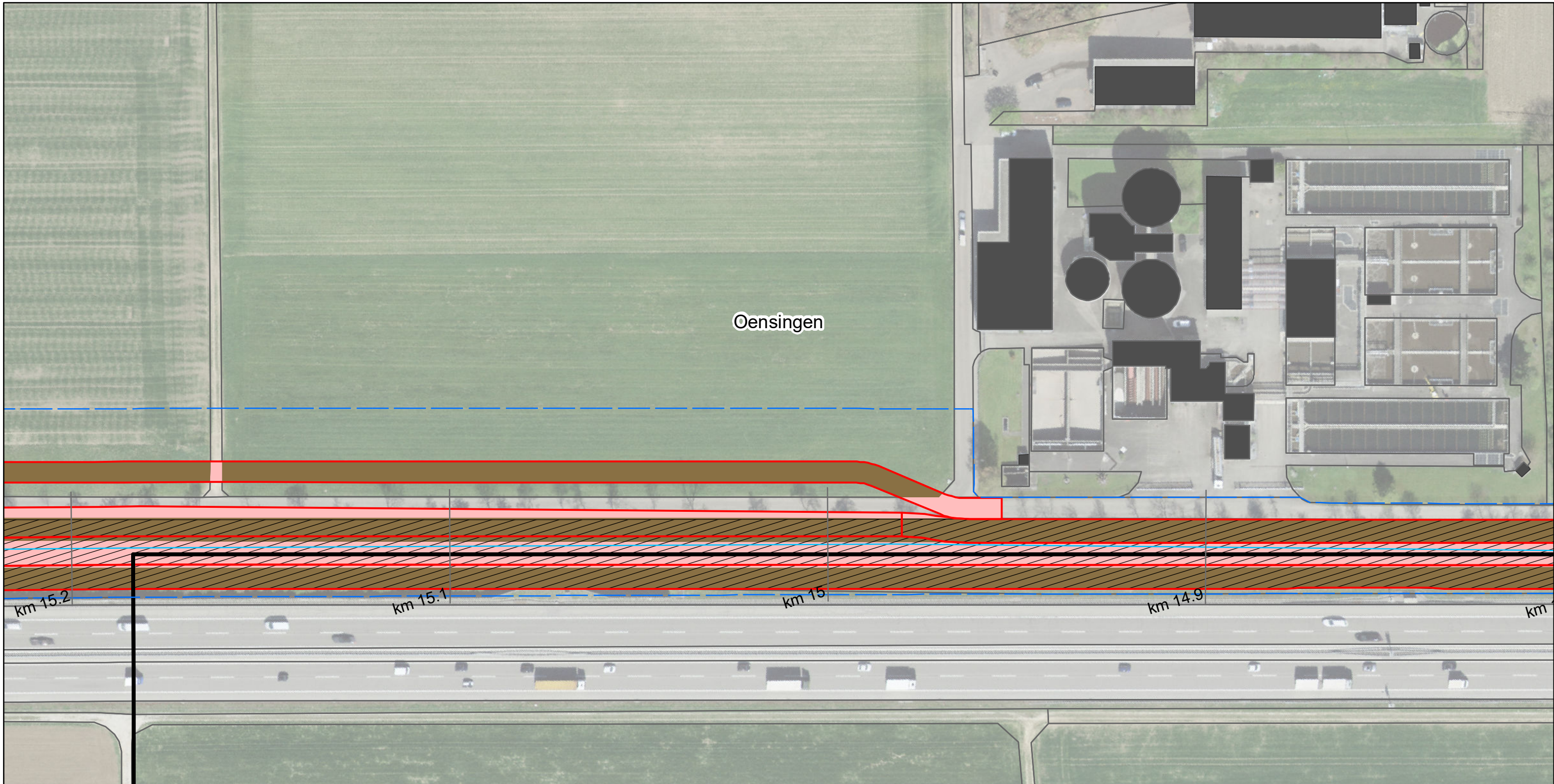
Blatt Nr. 10

1:1'000

- Gewässerachse
- Gewässerraum
- Gemeindegrenzen
- Dünnern Ist-Zustand

- Projekt
- Bodenfläche
- Wald
- Übrige Flächen

feli, 31.08.2021
 Luftbild: ©swisstopo



Gemeinde	Bodenfläche ¹⁾ (Aren)	Wald ²⁾ (Aren)	übrige Flächen ³⁾ (Aren)	Total (Aren)
Egerkingen	239	-	76	315
Gunzgen	24	-	14	38
Hägendorf	199	20	30	249
Kappel (SO)	25	3	1	29
Kestenholz	-	-	-	0
Neuendorf	-	-	3	3
Oberbuchsiten	396	-	67	463
Oensingen	330	-	109	439
Olten	30	-	2	32
Rickenbach (SO)	27	-	2	29
Wangen bei Olten	86	-	-	86
Durch Projekt beansprucht	1'356	23	304	1'683

¹⁾ umfasst folgende Bodenbedeckungskategorien: Acker/Wiese/Weide, Gartenanlage, übrige Bestockte, übrige Humusierete, Übrige Intensivkulturen
²⁾ umfasst folgende Bodenbedeckungskategorie: geschlossener Wald
³⁾ Gesamtfläche - Bodenfläche - Wald

Lebensraum Dünner Oensingen bis Olten
Hochwasserschutz und Aufwertung
Beanspruchte Flächen - Gerinne
Variante "Rückhalten und Aufwerten"

Blatt Nr. 11

1:1'000

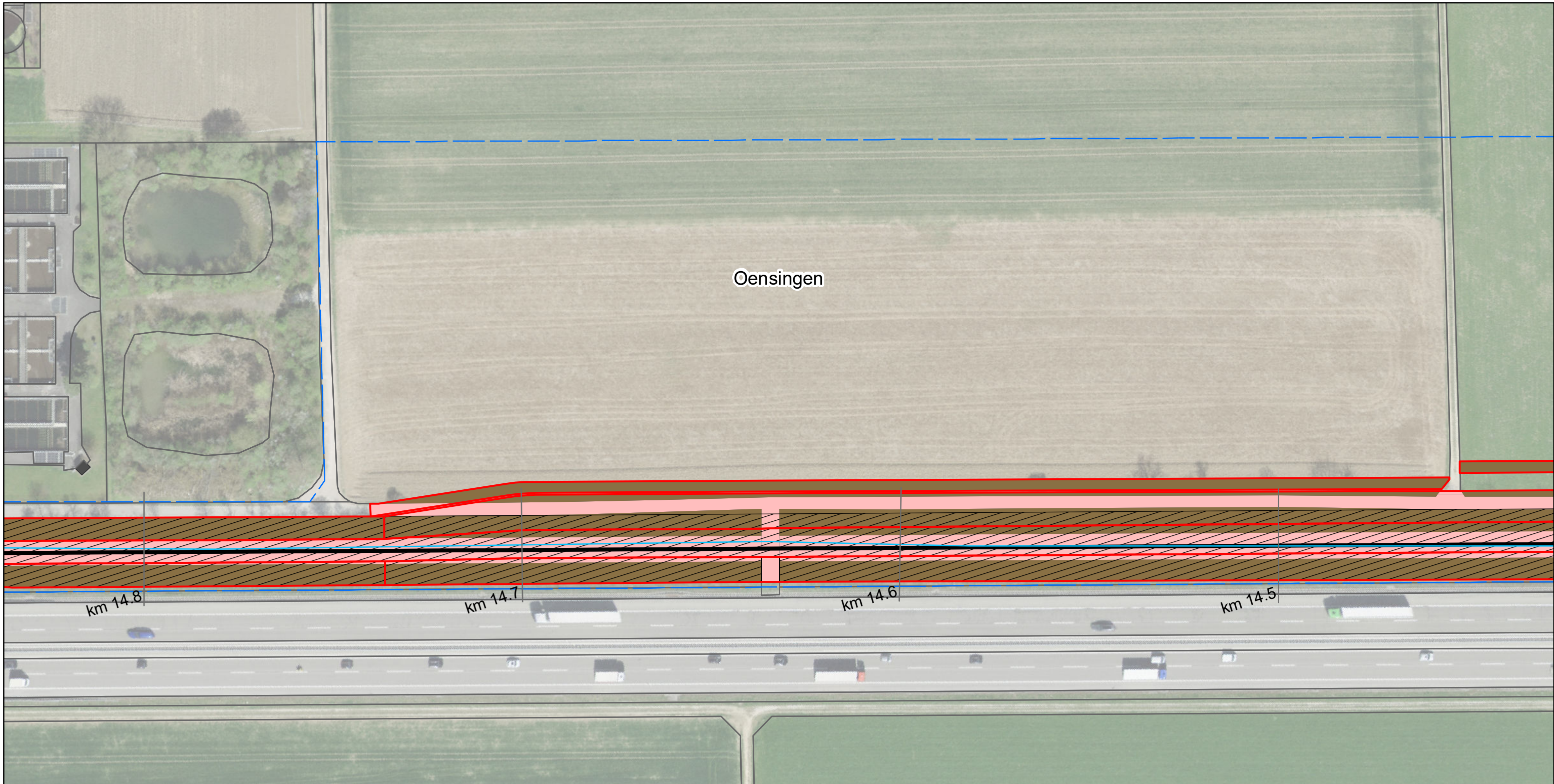
Gewässerachse
 Projekt

Gewässerraum
 Bodenfläche

Gemeindegrenzen
 Wald

Dünner Ist-Zustand
 Übrige Flächen

feli, 31.08.2021
Luftbild: ©swisstopo



Gemeinde	Bodenfläche ¹⁾ (Aren)	Wald ²⁾ (Aren)	übrige Flächen ³⁾ (Aren)	Total (Aren)
Egerkingen	239	-	76	315
Gunzgen	24	-	14	38
Hägendorf	199	20	30	249
Kappel (SO)	25	3	1	29
Kestenholz	-	-	-	0
Neuendorf	-	-	3	3
Oberbuchsiten	396	-	67	463
Oensingen	330	-	109	439
Olten	30	-	2	32
Rickenbach (SO)	27	-	2	29
Wangen bei Olten	86	-	-	86
Durch Projekt beansprucht	1'356	23	304	1'683

¹⁾ umfasst folgende Bodenbedeckungskategorien: Acker/Wiese/Weide, Gartenanlage, übrige Bestockte, übrige Humusierete, Übrige Intensivkulturen
²⁾ umfasst folgende Bodenbedeckungskategorie: geschlossener Wald
³⁾ Gesamtfläche - Bodenfläche - Wald

Kestenholz

Lebensraum Dünnern Oensingen bis Olten
Hochwasserschutz und Aufwertung
Beanspruchte Flächen - Gerinne
Variante "Rückhalten und Aufwerten"


Blatt Nr. 12

1:1'000

Gewässerachse
 Gewässerraum
 Gemeindegrenzen
 Wald
 Projekt
 Bodenfläche
 Wald
 Dünnern Ist-Zustand
 Übrige Flächen

feli, 31.08.2021
Luftbild: ©swisstopo

Oensingen



Gemeinde	Bodenfläche ¹⁾ (Aren)	Wald ²⁾ (Aren)	übrige Flächen ³⁾ (Aren)	Total (Aren)
Egerkingen	239	-	76	315
Gunzgen	24	-	14	38
Hägendorf	199	20	30	249
Kappel (SO)	25	3	1	29
Kestenholz	-	-	-	0
Neuendorf	-	-	3	3
Oberbuchsiten	396	-	67	463
Oensingen	330	-	109	439
Olten	30	-	2	32
Rickenbach (SO)	27	-	2	29
Wangen bei Olten	86	-	-	86
Durch Projekt beansprucht	1'356	23	304	1'683

¹⁾ umfasst folgende Bodenbedeckungskategorien: Acker/Wiese/Weide, Gartenanlage, übrige Bestockte, übrige Humusierete, Übrige Intensivkulturen
²⁾ umfasst folgende Bodenbedeckungskategorie: geschlossener Wald
³⁾ Gesamtfläche - Bodenfläche - Wald

Kestenholz

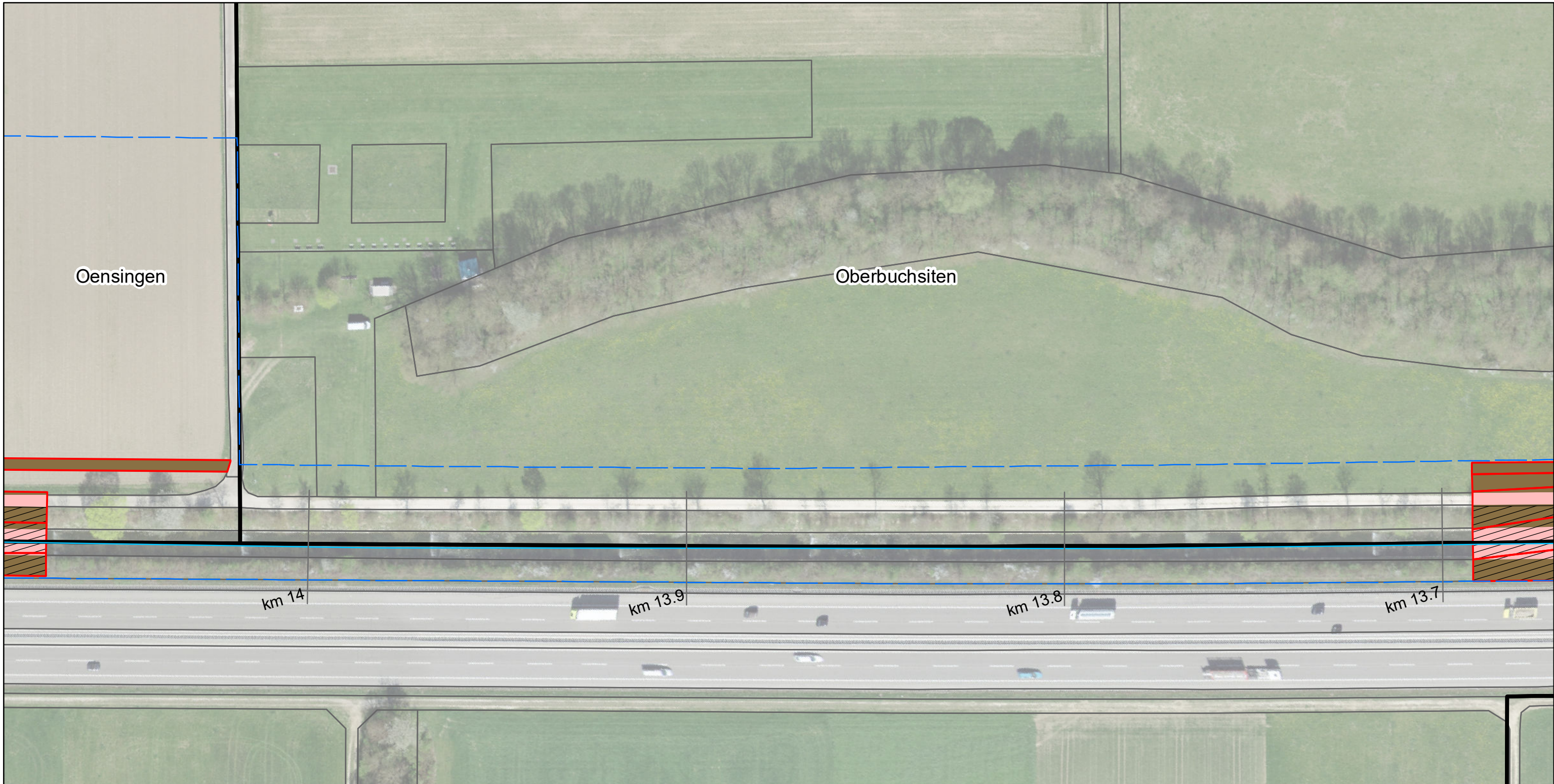
Lebensraum Dünnern Oensingen bis Olten
 Hochwasserschutz und Aufwertung
Beanspruchte Flächen - Gerinne
Variante "Rückhalten und Aufwerten"

Blatt Nr. 13

1:1'000

Gewässerachse Projekt
 Gewässerraum Bodenfläche
 Gemeindegrenzen Wald
 Dünnern Ist-Zustand Übrige Flächen

feli, 31.08.2021
 Luftbild: ©swisstopo



Gemeinde	Bodenfläche ¹⁾ (Aren)	Wald ²⁾ (Aren)	übrige Flächen ³⁾ (Aren)	Total (Aren)
Egerkingen	239	-	76	315
Gunzgen	24	-	14	38
Hägendorf	199	20	30	249
Kappel (SO)	25	3	1	29
Kestenholz	-	-	-	0
Neuendorf	-	-	3	3
Oberbuchsiten	396	-	67	463
Oensingen	330	-	109	439
Olten	30	-	2	32
Rickenbach (SO)	27	-	2	29
Wangen bei Olten	86	-	-	86
Durch Projekt beansprucht	1'356	23	304	1'683

¹⁾ umfasst folgende Bodenbedeckungskategorien: Acker/Wiese/Weide, Gartenanlage, übrige Bestockte, übrige Humusierete, Übrige Intensivkulturen
²⁾ umfasst folgende Bodenbedeckungskategorie: geschlossener Wald
³⁾ Gesamtfläche - Bodenfläche - Wald

Kestenholz

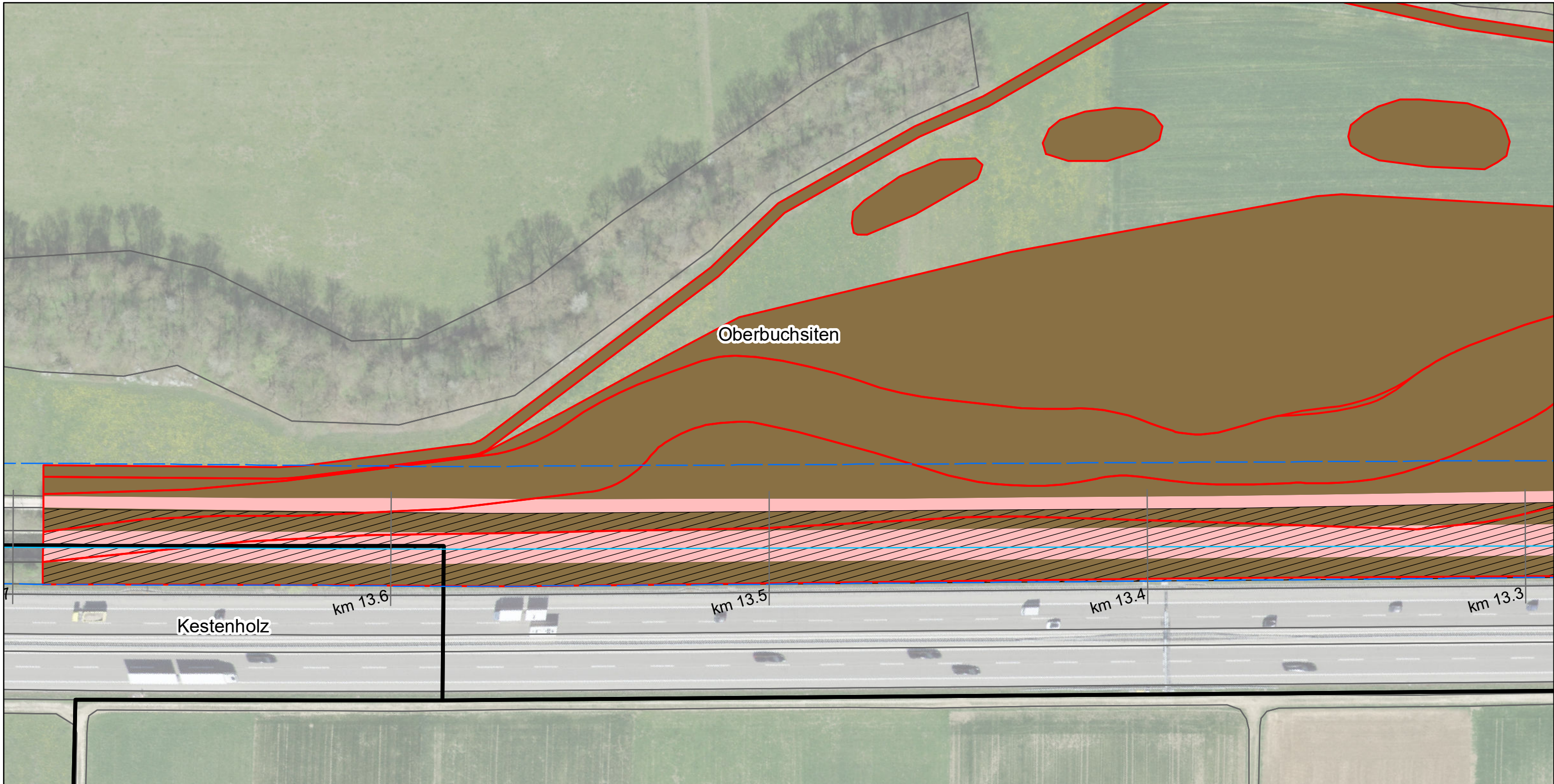
Lebensraum Dünnern Oensingen bis Olten
Hochwasserschutz und Aufwertung
Beanspruchte Flächen - Gerinne
Variante "Rückhalten und Aufwerten"

Blatt Nr. 14

1:1'000

— Gewässerachse Projekt
 Gewässerraum Bodenfläche
 Gemeindegrenzen Wald
 Dünnern Ist-Zustand Übrige Flächen

feli, 31.08.2021
Luftbild: ©swisstopo



Gemeinde	Bodenfläche ¹⁾ (Aren)	Wald ²⁾ (Aren)	übrige Flächen ³⁾ (Aren)	Total (Aren)
Egerkingen	239	-	76	315
Gunzgen	24	-	14	38
Hägendorf	199	20	30	249
Kappel (SO)	25	3	1	29
Kestenholz	-	-	-	0
Neuendorf	-	-	3	3
Oberbuchsiten	396	-	67	463
Oensingen	330	-	109	439
Olten	30	-	2	32
Rickenbach (SO)	27	-	2	29
Wangen bei Olten	86	-	-	86
Durch Projekt beansprucht	1'356	23	304	1'683

¹⁾ umfasst folgende Bodenbedeckungskategorien: Acker/Wiese/Weide, Gartenanlage, übrige Bestockte, übrige Humusierete, Übrige Intensivkulturen
²⁾ umfasst folgende Bodenbedeckungskategorie: geschlossener Wald
³⁾ Gesamtfläche - Bodenfläche - Wald

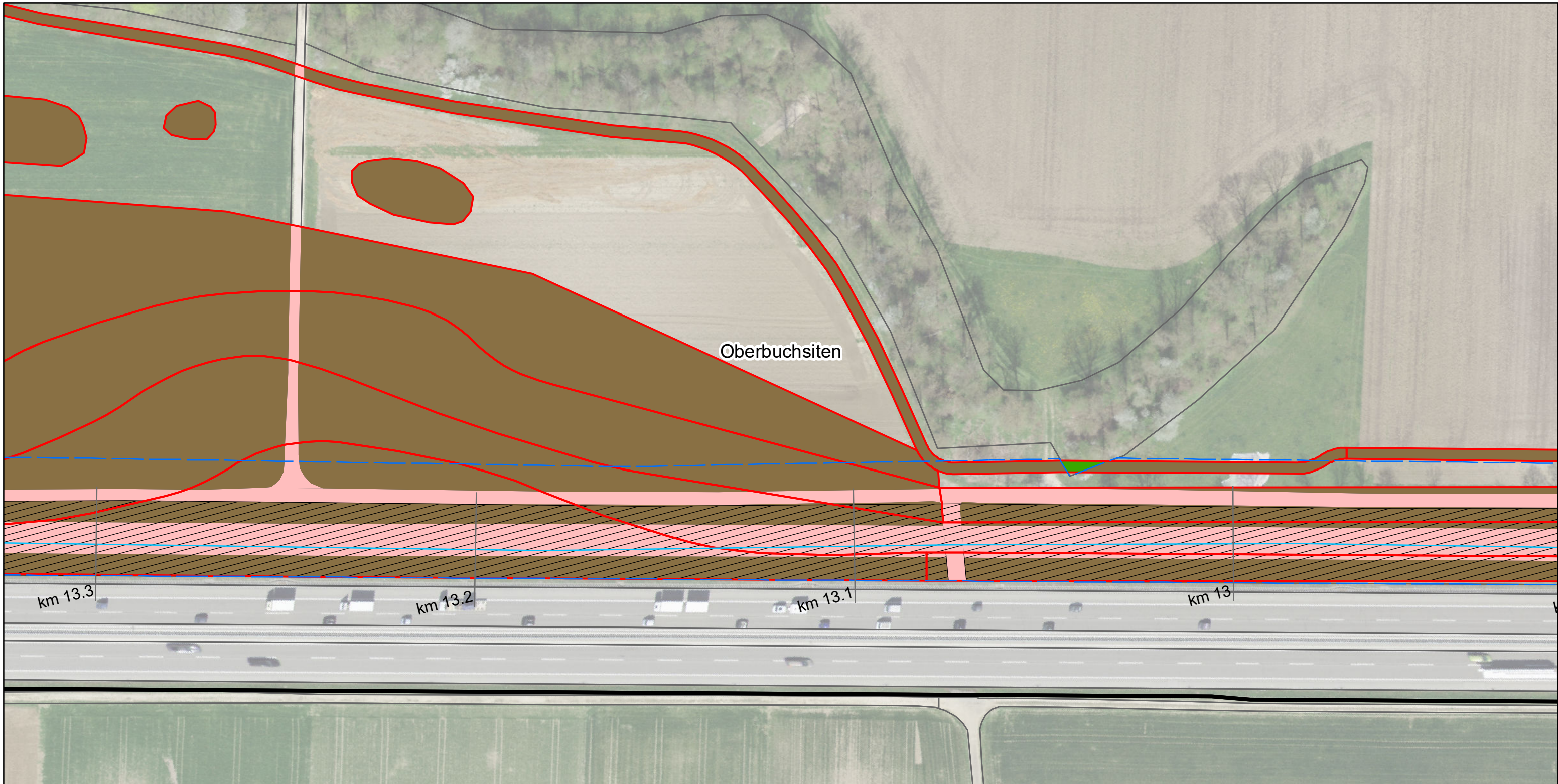
Lebensraum Dünnern Oensingen bis Olten
Hochwasserschutz und Aufwertung
Beanspruchte Flächen - Gerinne
Variante "Rückhalten und Aufwerten"

Blatt Nr. 15

1:1'000

— Gewässerachse Projekt
 Gewässerraum Bodenfläche
 Gemeindegrenzen Wald
 Dünnern Ist-Zustand Übrige Flächen

feli, 31.08.2021
Luftbild: ©swisstopo



Gemeinde	Bodenfläche ¹⁾ (Aren)	Wald ²⁾ (Aren)	übrige Flächen ³⁾ (Aren)	Total (Aren)
Egerkingen	239	-	76	315
Gunzgen	24	-	14	38
Hägendorf	199	20	30	249
Kappel (SO)	25	3	1	29
Kestenholz	-	-	-	0
Neuendorf	-	-	3	3
Oberbuchsiten	396	-	67	463
Oensingen	330	-	109	439
Olten	30	-	2	32
Rickenbach (SO)	27	-	2	29
Wangen bei Olten	86	-	-	86
Durch Projekt beansprucht	1'356	23	304	1'683

¹⁾ umfasst folgende Bodenbedeckungskategorien: Acker/Wiese/Weide, Gartenanlage, übrige Bestockte, übrige Humusierete, Übrige Intensivkulturen
²⁾ umfasst folgende Bodenbedeckungskategorie: geschlossener Wald
³⁾ Gesamtfläche - Bodenfläche - Wald

Niederbuc

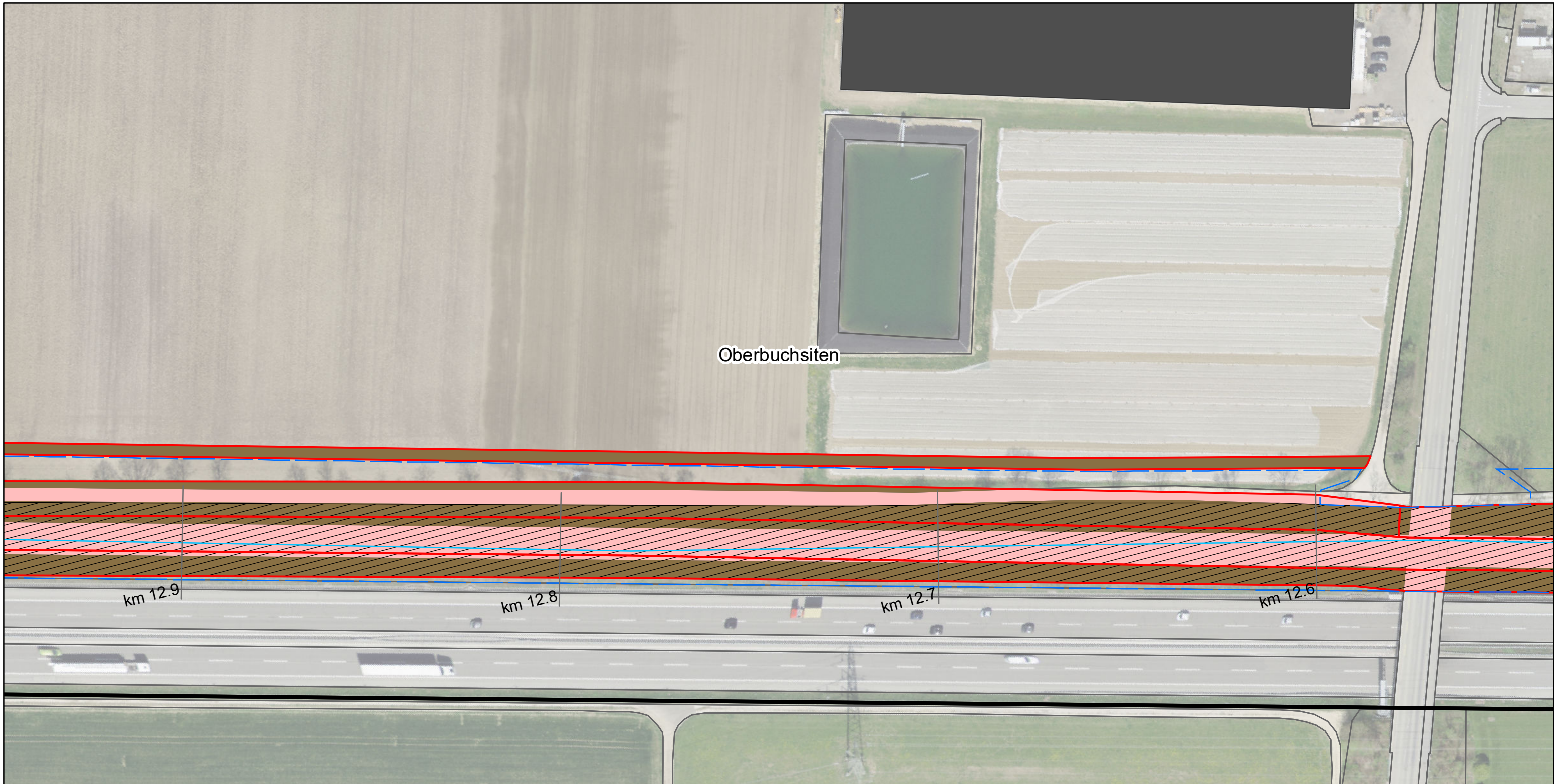
Lebensraum Dünnern Oensingen bis Olten
Hochwasserschutz und Aufwertung
Beanspruchte Flächen - Gerinne
Variante "Rückhalten und Aufwerten"

Blatt Nr. 16

1:1'000

— Gewässerachse Projekt
 Gewässerraum Bodenfläche
 Gemeindegrenzen Wald
 Dünnern Ist-Zustand Übrige Flächen

feli, 31.08.2021
Luftbild: ©swisstopo



Gemeinde	Bodenfläche ¹⁾ (Aren)	Wald ²⁾ (Aren)	übrige Flächen ³⁾ (Aren)	Total (Aren)
Egerkingen	239	-	76	315
Gunzgen	24	-	14	38
Hägendorf	199	20	30	249
Kappel (SO)	25	3	1	29
Kestenholz	-	-	-	0
Neuendorf	-	-	3	3
Oberbuchsiten	396	-	67	463
Oensingen	330	-	109	439
Olten	30	-	2	32
Rickenbach (SO)	27	-	2	29
Wangen bei Olten	86	-	-	86
Durch Projekt beansprucht	1'356	23	304	1'683

¹⁾ umfasst folgende Bodenbedeckungskategorien: Acker/Wiese/Weide, Gartenanlage, übrige Bestockte, übrige Humusierete, Übrige Intensivkulturen
²⁾ umfasst folgende Bodenbedeckungskategorie: geschlossener Wald
³⁾ Gesamtfläche - Bodenfläche - Wald

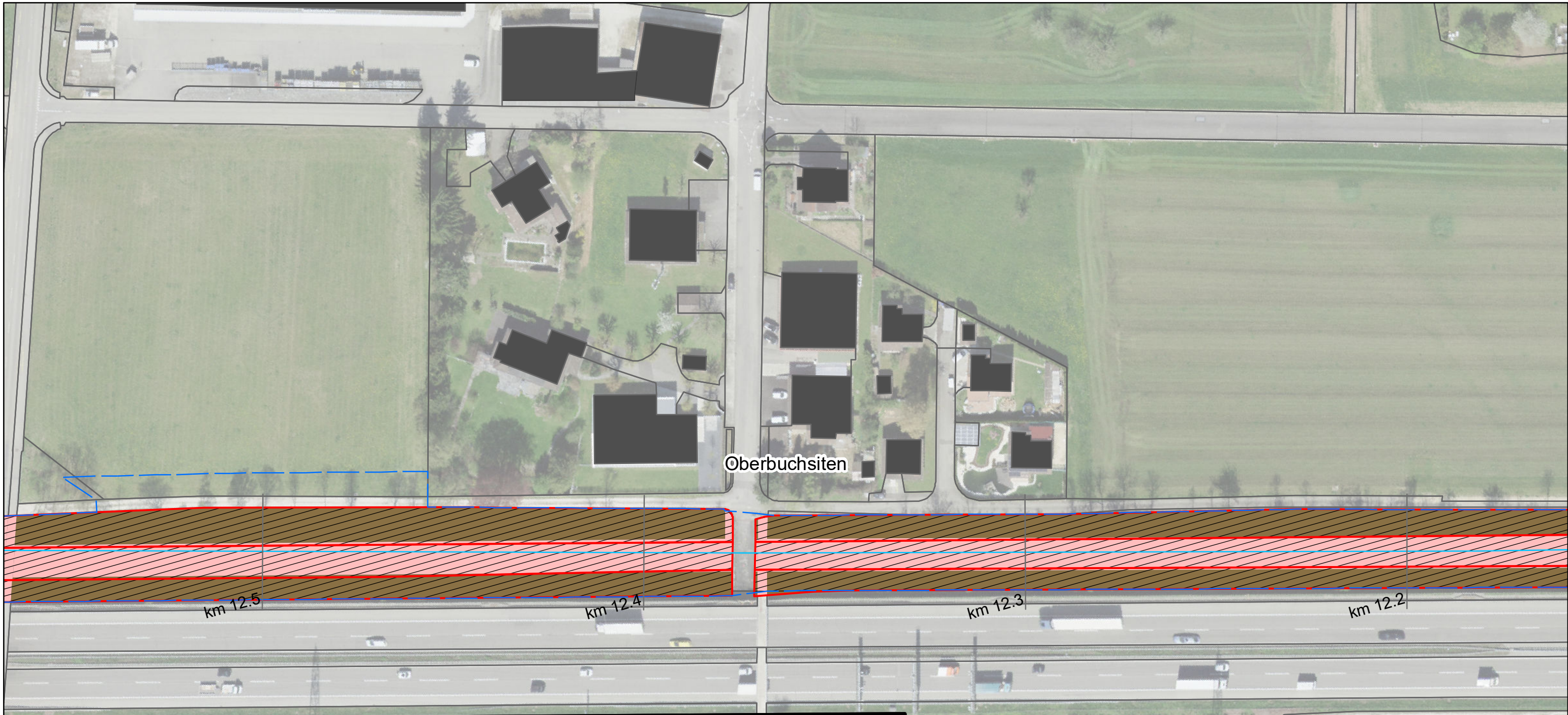
Lebensraum Dünnern Oensingen bis Olten
Hochwasserschutz und Aufwertung
Beanspruchte Flächen - Gerinne
Variante "Rückhalten und Aufwerten"

Blatt Nr. 17

1:1'000

Gewässerachse Projekt
 Gewässerraum Bodenfläche
 Gemeindegrenzen Wald
 Dünnern Ist-Zustand Übrige Flächen

feli, 31.08.2021
Luftbild: ©swisstopo



Gemeinde	Bodenfläche ¹⁾ (Aren)	Wald ²⁾ (Aren)	übrige Flächen ³⁾ (Aren)	Total (Aren)
Egerkingen	239	-	76	315
Gunzgen	24	-	14	38
Hägendorf	199	20	30	249
Kappel (SO)	25	3	1	29
Kestenholz	-	-	-	0
Neuendorf	-	-	3	3
Oberbuchsiten	396	-	67	463
Oensingen	330	-	109	439
Olten	30	-	2	32
Rickenbach (SO)	27	-	2	29
Wangen bei Olten	86	-	-	86
Durch Projekt beansprucht	1'356	23	304	1'683

¹⁾ umfasst folgende Bodenbedeckungskategorien: Acker/Wiese/Weide, Gartenanlage, übrige Bestockte, übrige Humusierete, Übrige Intensivkulturen
²⁾ umfasst folgende Bodenbedeckungskategorie: geschlossener Wald
³⁾ Gesamtfläche - Bodenfläche - Wald

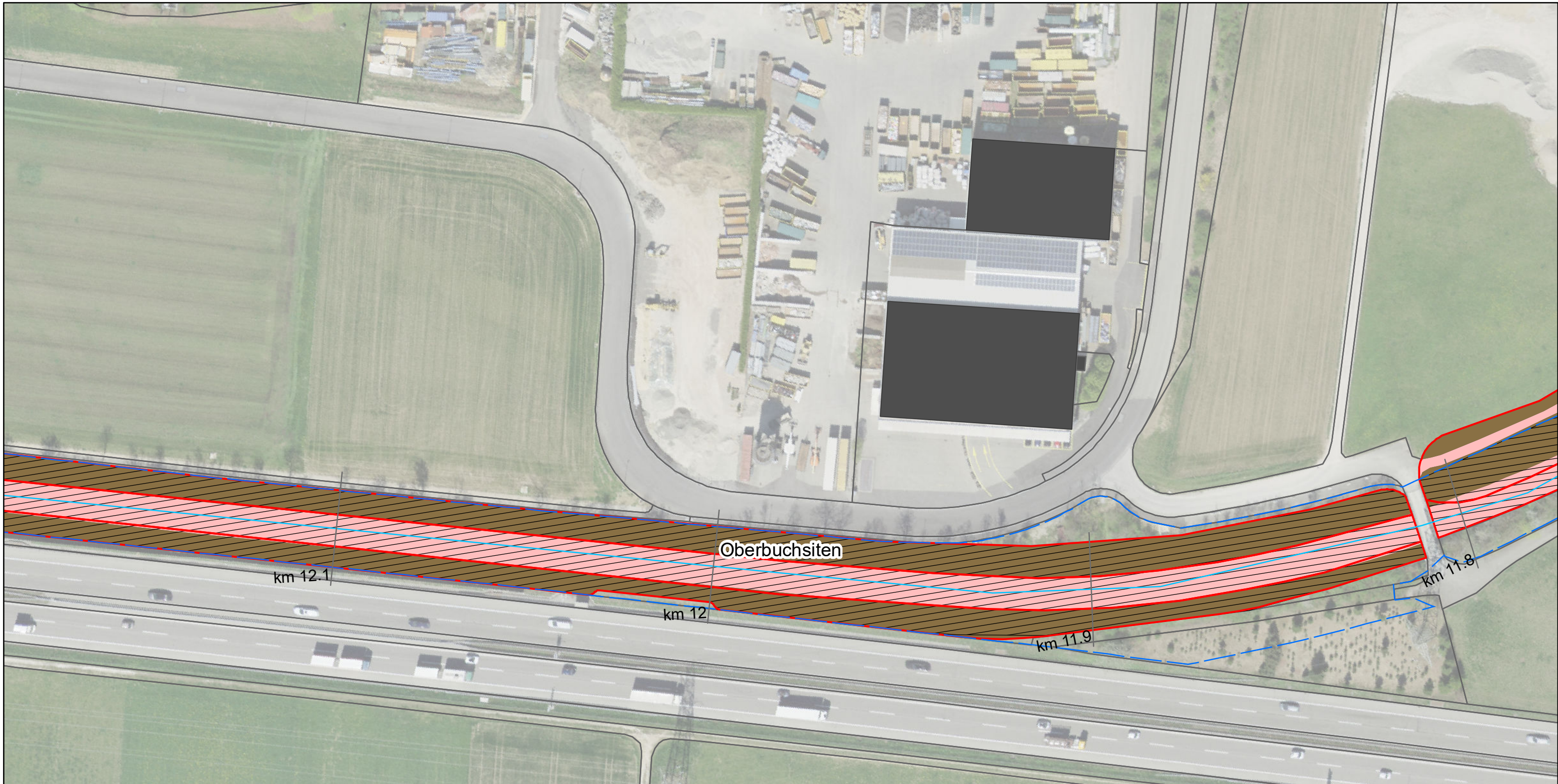
Lebensraum Dünnern Oensingen bis Olten
 Hochwasserschutz und Aufwertung
Beanspruchte Flächen - Gerinne
Variante "Rückhalten und Aufwerten"

Blatt Nr. 18

1:1'000

Gewässerachse
 Gewässerraum
 Gemeindegrenzen
 Dünnern Ist-Zustand
 Projekt
 Bodenfläche
 Wald
 Übrige Flächen

feli, 31.08.2021
 Luftbild: ©swisstopo



Gemeinde	Bodenfläche ¹⁾ (Aren)	Wald ²⁾ (Aren)	übrige Flächen ³⁾ (Aren)	Total (Aren)
Egerkingen	239	-	76	315
Gunzgen	24	-	14	38
Hägendorf	199	20	30	249
Kappel (SO)	25	3	1	29
Kestenholz	-	-	-	0
Neuendorf	-	-	3	3
Oberbuchsiten	396	-	67	463
Oensingen	330	-	109	439
Olten	30	-	2	32
Rickenbach (SO)	27	-	2	29
Wangen bei Olten	86	-	-	86
Durch Projekt beansprucht	1'356	23	304	1'683

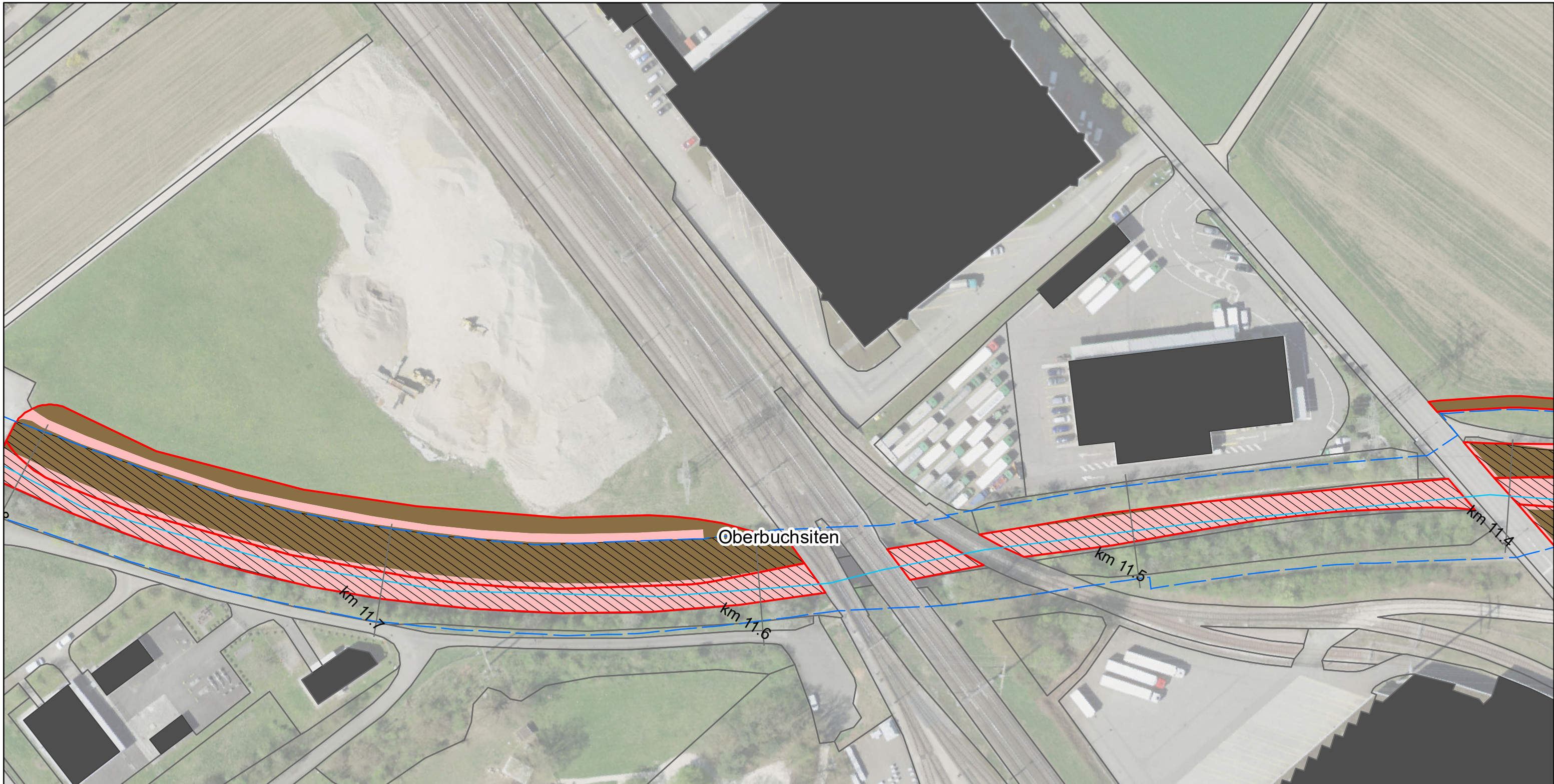
¹⁾ umfasst folgende Bodenbedeckungskategorien: Acker/Wiese/Weide, Gartenanlage, übrige Bestockte, übrige Humusierete, Übrige Intensivkulturen
²⁾ umfasst folgende Bodenbedeckungskategorie: geschlossener Wald
³⁾ Gesamtfläche - Bodenfläche - Wald

Lebensraum Dünnern Oensingen bis Olten
Hochwasserschutz und Aufwertung
Beanspruchte Flächen - Gerinne
Variante "Rückhalten und Aufwerten"

Blatt Nr. 19

1:1'000

feli, 31.08.2021
Luftbild: ©swisstopo



Gemeinde	Bodenfläche ¹⁾ (Aren)	Wald ²⁾ (Aren)	übrige Flächen ³⁾ (Aren)	Total (Aren)
Egerkingen	239	-	76	315
Gunzgen	24	-	14	38
Hägendorf	199	20	30	249
Kappel (SO)	25	3	1	29
Kestenholz	-	-	-	0
Neuendorf	-	-	3	3
Oberbuchsiten	396	-	67	463
Oensingen	330	-	109	439
Olten	30	-	2	32
Rickenbach (SO)	27	-	2	29
Wangen bei Olten	86	-	-	86
Durch Projekt beansprucht	1'356	23	304	1'683

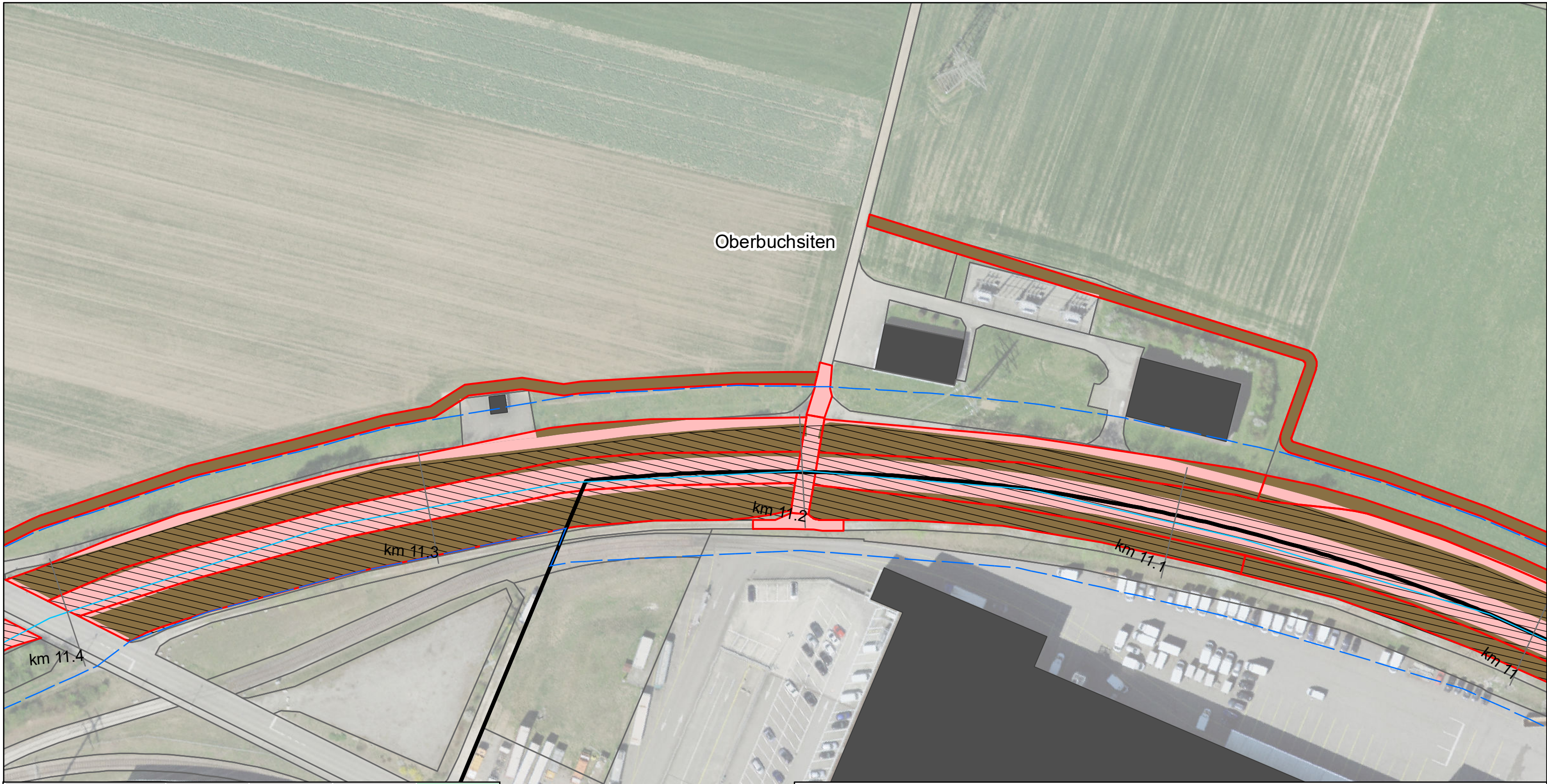
¹⁾ umfasst folgende Bodenbedeckungskategorien: Acker/Wiese/Weide, Gartenanlage, übrige Bestockte, übrige Humusierete, Übrige Intensivkulturen
²⁾ umfasst folgende Bodenbedeckungskategorie: geschlossener Wald
³⁾ Gesamtfläche - Bodenfläche - Wald

Lebensraum Dünnern Oensingen bis Olten
 Hochwasserschutz und Aufwertung
Beanspruchte Flächen - Gerinne
Variante "Rückhalten und Aufwerten"

Blatt Nr. 20

- Gewässerachse
- Gewässerraum
- Gemeindegrenzen
- Dünnern Ist-Zustand
- Projekt
- Bodenfläche
- Wald
- Übrige Flächen

Z
 1:1'000



Gemeinde	Bodenfläche ¹⁾ (Aren)	Wald ²⁾ (Aren)	übrige Flächen ³⁾ (Aren)	Total (Aren)
Egerkingen	239	-	76	315
Gunzgen	24	-	14	38
Hägendorf	199	20	30	249
Kappel (SO)	25	3	1	29
Kestenholz	-	-	-	0
Neuendorf	-	-	3	3
Oberbuchsiten	396	-	67	463
Oensingen	330	-	109	439
Olten	30	-	2	32
Rickenbach (SO)	27	-	2	29
Wangen bei Olten	86	-	-	86
Durch Projekt beansprucht	1'356	23	304	1'683

¹⁾ umfasst folgende Bodenbedeckungskategorien: Acker/Wiese/Weide, Gartenanlage, übrige Bestockte, übrige Humusierete, Übrige Intensivkulturen
²⁾ umfasst folgende Bodenbedeckungskategorie: geschlossener Wald
³⁾ Gesamtfläche - Bodenfläche - Wald

Lebensraum Dünnern Oensingen bis Olten
 Hochwasserschutz und Aufwertung
Beanspruchte Flächen - Gerinne
Variante "Rückhalten und Aufwerten"

Blatt Nr. 21

- Gewässerachse
- Gewässerraum
- Gemeindegrenzen
- Dünnern Ist-Zustand
- Projekt
- Bodenfläche
- Wald
- Übrige Flächen

1:1'000

Oberbuchsiten

km 11

km 10.9

km 10.8

km 10.7

Neuendorf

Gemeinde	Bodenfläche ¹⁾ (Aren)	Wald ²⁾ (Aren)	übrige Flächen ³⁾ (Aren)	Total (Aren)
Egerkingen	239	-	76	315
Gunzgen	24	-	14	38
Hägendorf	199	20	30	249
Kappel (SO)	25	3	1	29
Kestenholz	-	-	-	0
Neuendorf	-	-	3	3
Oberbuchsiten	396	-	67	463
Oensingen	330	-	109	439
Olten	30	-	2	32
Rickenbach (SO)	27	-	2	29
Wangen bei Olten	86	-	-	86
Durch Projekt beansprucht	1'356	23	304	1'683

¹⁾ umfasst folgende Bodenbedeckungskategorien: Acker/Wiese/Weide, Gartenanlage, übrige Bestockte, übrige Humusierete, Übrige Intensivkulturen
²⁾ umfasst folgende Bodenbedeckungskategorie: geschlossener Wald
³⁾ Gesamtfläche - Bodenfläche - Wald

Lebensraum Dünnern Oensingen bis Olten
 Hochwasserschutz und Aufwertung
Beanspruchte Flächen - Gerinne
Variante "Rückhalten und Aufwerten"

Blatt Nr. 22

-  Gewässerachse
-  Gewässerraum
-  Gemeindegrenzen
-  Dünnern Ist-Zustand
-  Projekt
-  Bodenfläche
-  Wald
-  Übrige Flächen



1:1'000

Oberbuchsiten

Egerkingen

km 10.6

km 10.5

km 10.4

km 10.3

Gemeinde	Bodenfläche ¹⁾ (Aren)	Wald ²⁾ (Aren)	übrige Flächen ³⁾ (Aren)	Total (Aren)
Egerkingen	239	-	76	315
Gunzgen	24	-	14	38
Hägendorf	199	20	30	249
Kappel (SO)	25	3	1	29
Kestenholz	-	-	-	0
Neuendorf	-	-	3	3
Oberbuchsiten	396	-	67	463
Oensingen	330	-	109	439
Olten	30	-	2	32
Rickenbach (SO)	27	-	2	29
Wangen bei Olten	86	-	-	86
Durch Projekt beansprucht	1'356	23	304	1'683

¹⁾ umfasst folgende Bodenbedeckungskategorien: Acker/Wiese/Weide, Gartenanlage, übrige Bestockte, übrige Humusierete, Übrige Intensivkulturen
²⁾ umfasst folgende Bodenbedeckungskategorie: geschlossener Wald
³⁾ Gesamtfläche - Bodenfläche - Wald

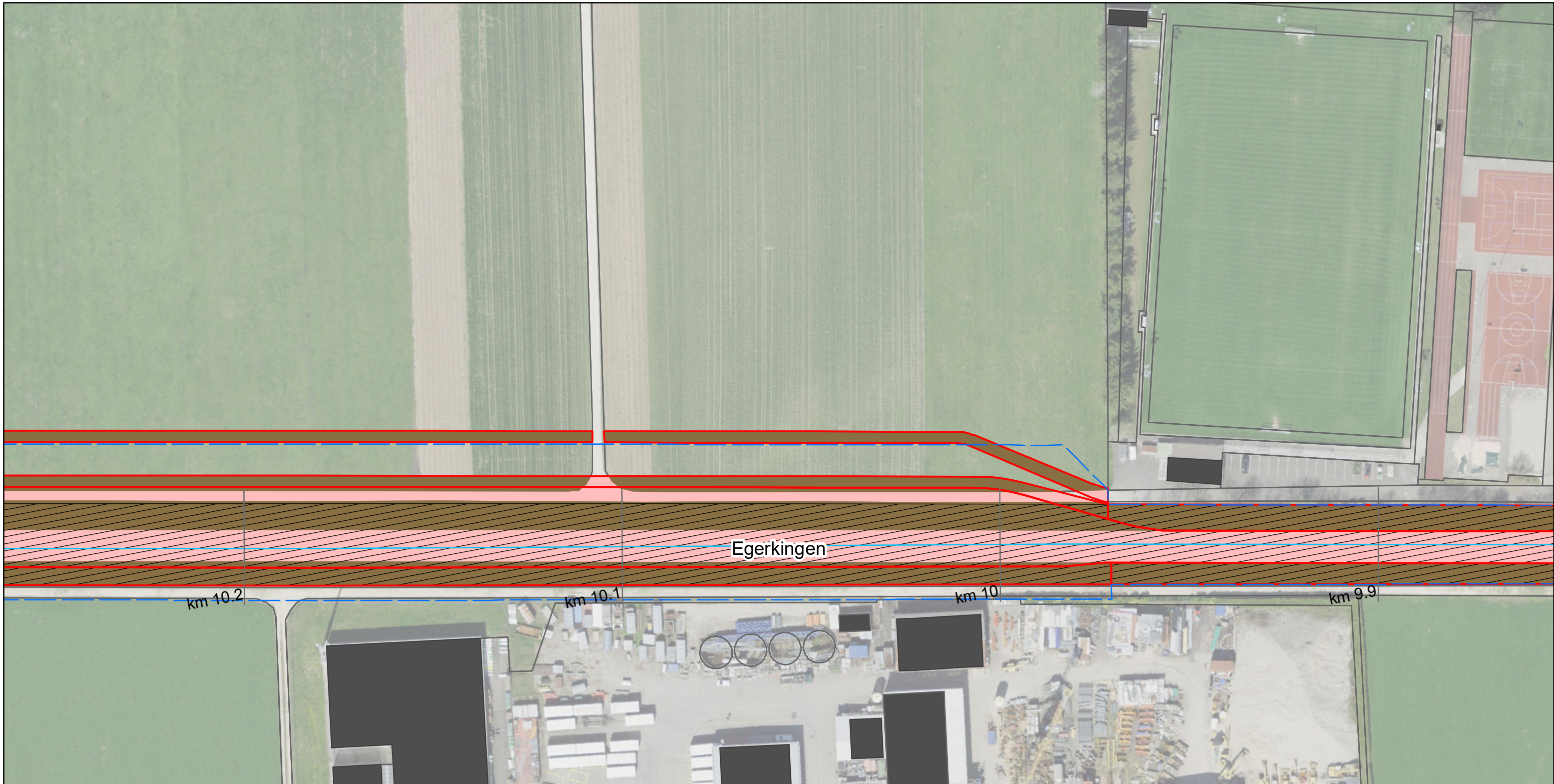
Lebensraum Dünnern Oensingen bis Olten
 Hochwasserschutz und Aufwertung
Beanspruchte Flächen - Gerinne
Variante "Rückhalten und Aufwerten"

Blatt Nr. 23

-  Gewässerachse
-  Gewässerraum
-  Gemeindegrenzen
-  Dünnern Ist-Zustand
-  Projekt
-  Bodenfläche
-  Wald
-  Übrige Flächen



1:1'000



Gemeinde	Bodenfläche ¹⁾ (Aren)	Wald ²⁾ (Aren)	übrige Flächen ³⁾ (Aren)	Total (Aren)
Egerkingen	239	-	76	315
Gunzgen	24	-	14	38
Hägendorf	199	20	30	249
Kappel (SO)	25	3	1	29
Kestenholz	-	-	-	0
Neuendorf	-	-	3	3
Oberbuchsiten	396	-	67	463
Oensingen	330	-	109	439
Olten	30	-	2	32
Rickenbach (SO)	27	-	2	29
Wangen bei Olten	86	-	-	86
Durch Projekt beansprucht	1'356	23	304	1'683

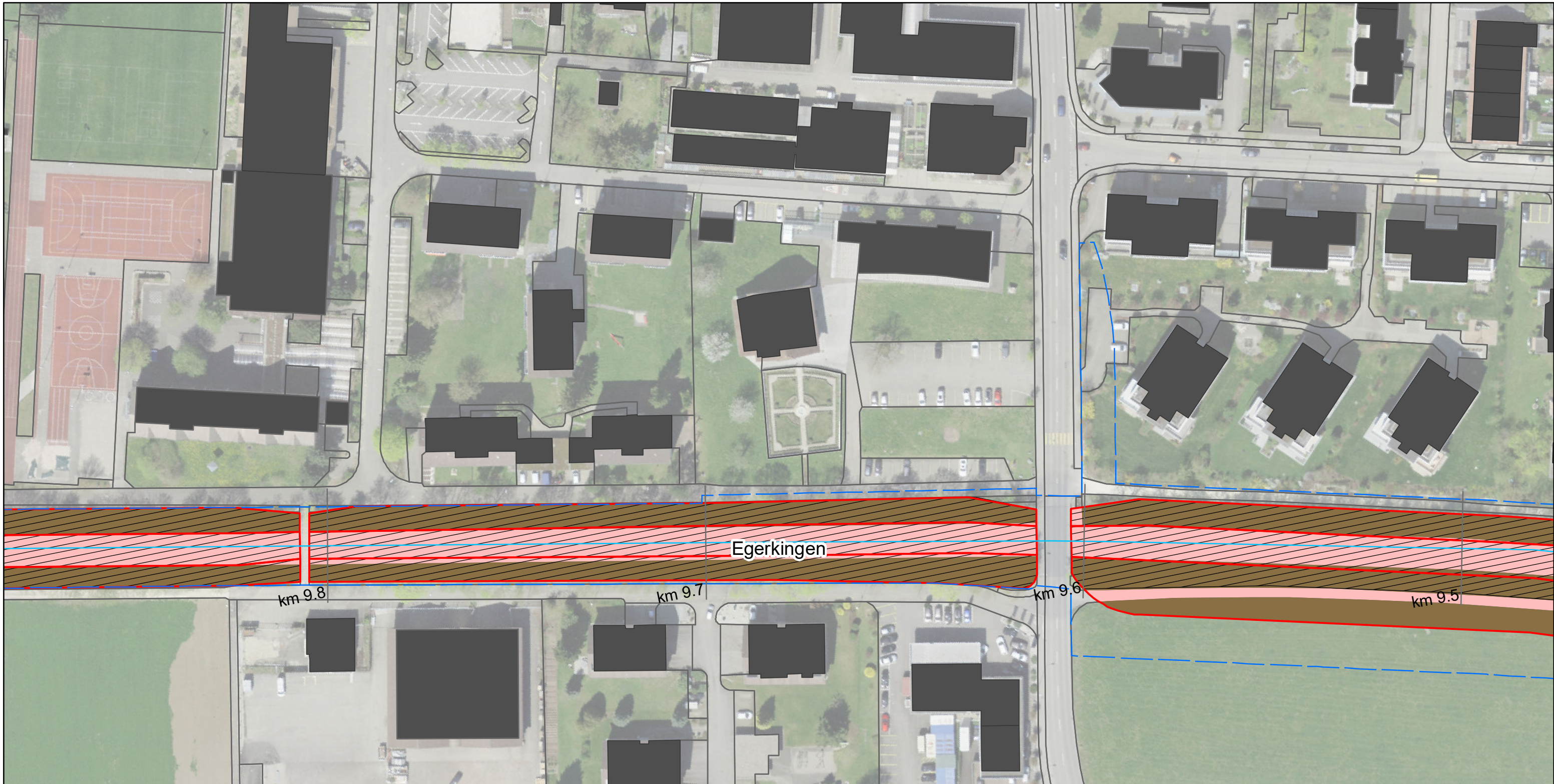
¹⁾ umfasst folgende Bodenbedeckungskategorien: Acker/Wiese/Weide, Gartenanlage, übrige Bestockte, übrige Humusierete, Übrige Intensivkulturen
²⁾ umfasst folgende Bodenbedeckungskategorie: geschlossener Wald
³⁾ Gesamtfläche - Bodenfläche - Wald

Lebensraum Dünnern Oensingen bis Olten
 Hochwasserschutz und Aufwertung
Beanspruchte Flächen - Gerinne
Variante "Rückhalten und Aufwerten"

Blatt Nr. 24

- Gewässerachse
- Gewässerraum
- Gemeindegrenzen
- Dünnern Ist-Zustand
- Projekt
- Bodenfläche
- Wald
- Übrige Flächen

N
 1:1'000



Gemeinde	Bodenfläche ¹⁾ (Aren)	Wald ²⁾ (Aren)	übrige Flächen ³⁾ (Aren)	Total (Aren)
Egerkingen	239	-	76	315
Gunzgen	24	-	14	38
Hägendorf	199	20	30	249
Kappel (SO)	25	3	1	29
Kestenholz	-	-	-	0
Neuendorf	-	-	3	3
Oberbuchsiten	396	-	67	463
Oensingen	330	-	109	439
Olten	30	-	2	32
Rickenbach (SO)	27	-	2	29
Wangen bei Olten	86	-	-	86
Durch Projekt beansprucht	1'356	23	304	1'683

¹⁾ umfasst folgende Bodenbedeckungskategorien: Acker/Wiese/Weide, Gartenanlage, übrige Bestockte, übrige Humusierete, Übrige Intensivkulturen
²⁾ umfasst folgende Bodenbedeckungskategorie: geschlossener Wald
³⁾ Gesamtfläche - Bodenfläche - Wald

Lebensraum Dünnern Oensingen bis Olten
 Hochwasserschutz und Aufwertung
Beanspruchte Flächen - Gerinne
Variante "Rückhalten und Aufwerten"

Blatt Nr. 25

- Gewässerachse
- Gewässerraum
- Gemeindegrenzen
- Dünnern Ist-Zustand
- Projekt
- Bodenfläche
- Wald
- Übrige Flächen

N
 1:1'000



Gemeinde	Bodenfläche ¹⁾ (Aren)	Wald ²⁾ (Aren)	übrige Flächen ³⁾ (Aren)	Total (Aren)
Egerkingen	239	-	76	315
Gunzgen	24	-	14	38
Hägendorf	199	20	30	249
Kappel (SO)	25	3	1	29
Kestenholz	-	-	-	0
Neuendorf	-	-	3	3
Oberbuchsiten	396	-	67	463
Oensingen	330	-	109	439
Olten	30	-	2	32
Rickenbach (SO)	27	-	2	29
Wangen bei Olten	86	-	-	86
Durch Projekt beansprucht	1'356	23	304	1'683

¹⁾ umfasst folgende Bodenbedeckungskategorien: Acker/Wiese/Weide, Gartenanlage, übrige Bestockte, übrige Humusierete, Übrige Intensivkulturen
²⁾ umfasst folgende Bodenbedeckungskategorie: geschlossener Wald
³⁾ Gesamtfläche - Bodenfläche - Wald

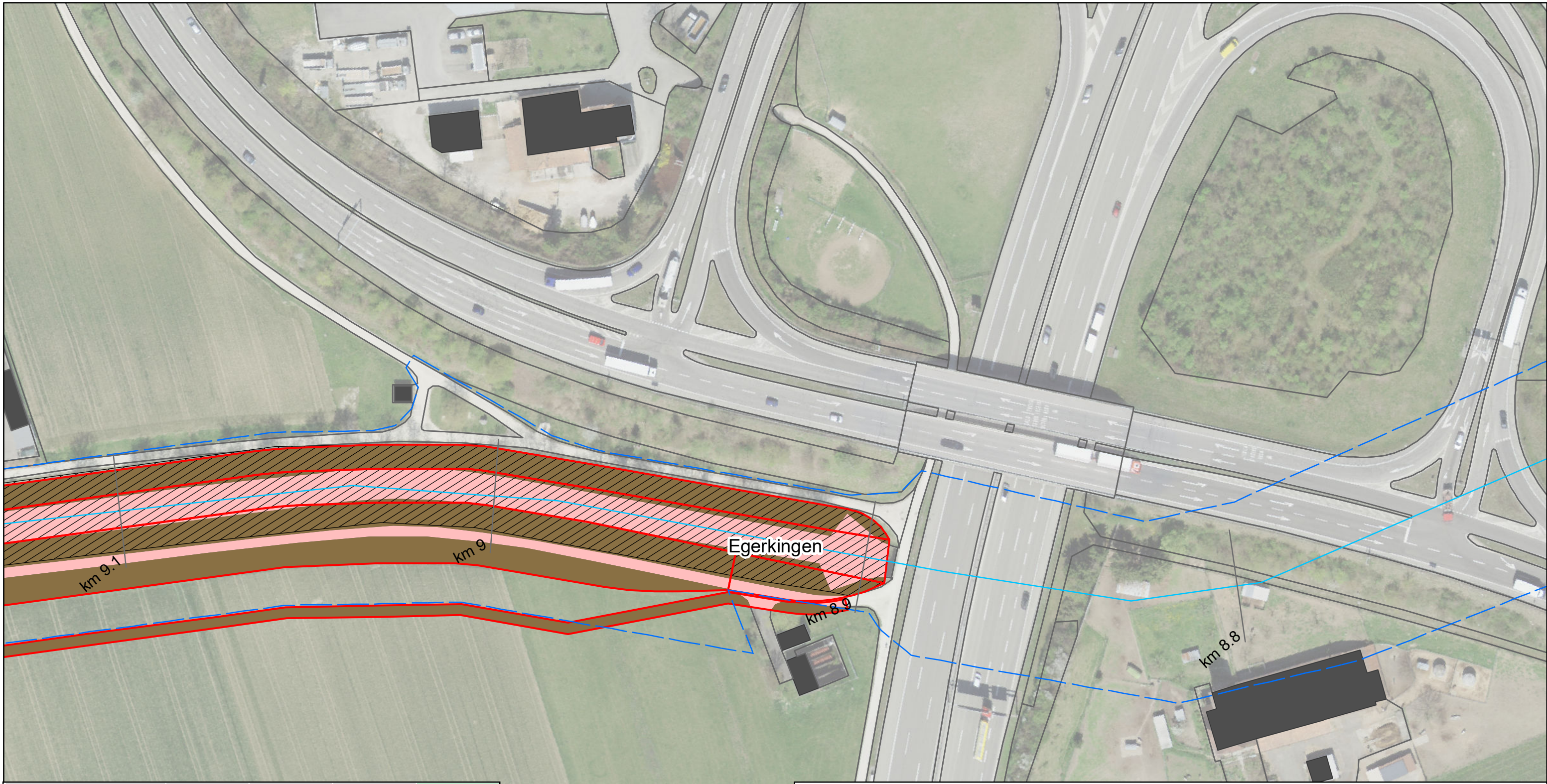
Lebensraum Dünnern Oensingen bis Olten
Hochwasserschutz und Aufwertung
Beanspruchte Flächen - Gerinne
Variante "Rückhalten und Aufwerten"

Blatt Nr. 26

1:1'000

— Gewässerachse Projekt
 Gewässerraum Bodenfläche
 Gemeindegrenzen Wald
 Dünnern Ist-Zustand Übrige Flächen

feli, 31.08.2021
Luftbild: ©swisstopo



Gemeinde	Bodenfläche ¹⁾ (Aren)	Wald ²⁾ (Aren)	übrige Flächen ³⁾ (Aren)	Total (Aren)
Egerkingen	239	-	76	315
Gunzgen	24	-	14	38
Hägendorf	199	20	30	249
Kappel (SO)	25	3	1	29
Kestenholz	-	-	-	0
Neuendorf	-	-	3	3
Oberbuchsiten	396	-	67	463
Oensingen	330	-	109	439
Olten	30	-	2	32
Rickenbach (SO)	27	-	2	29
Wangen bei Olten	86	-	-	86
Durch Projekt beansprucht	1'356	23	304	1'683

¹⁾ umfasst folgende Bodenbedeckungskategorien: Acker/Wiese/Weide, Gartenanlage, übrige Bestockte, übrige Humusierete, Übrige Intensivkulturen
²⁾ umfasst folgende Bodenbedeckungskategorie: geschlossener Wald
³⁾ Gesamtfläche - Bodenfläche - Wald

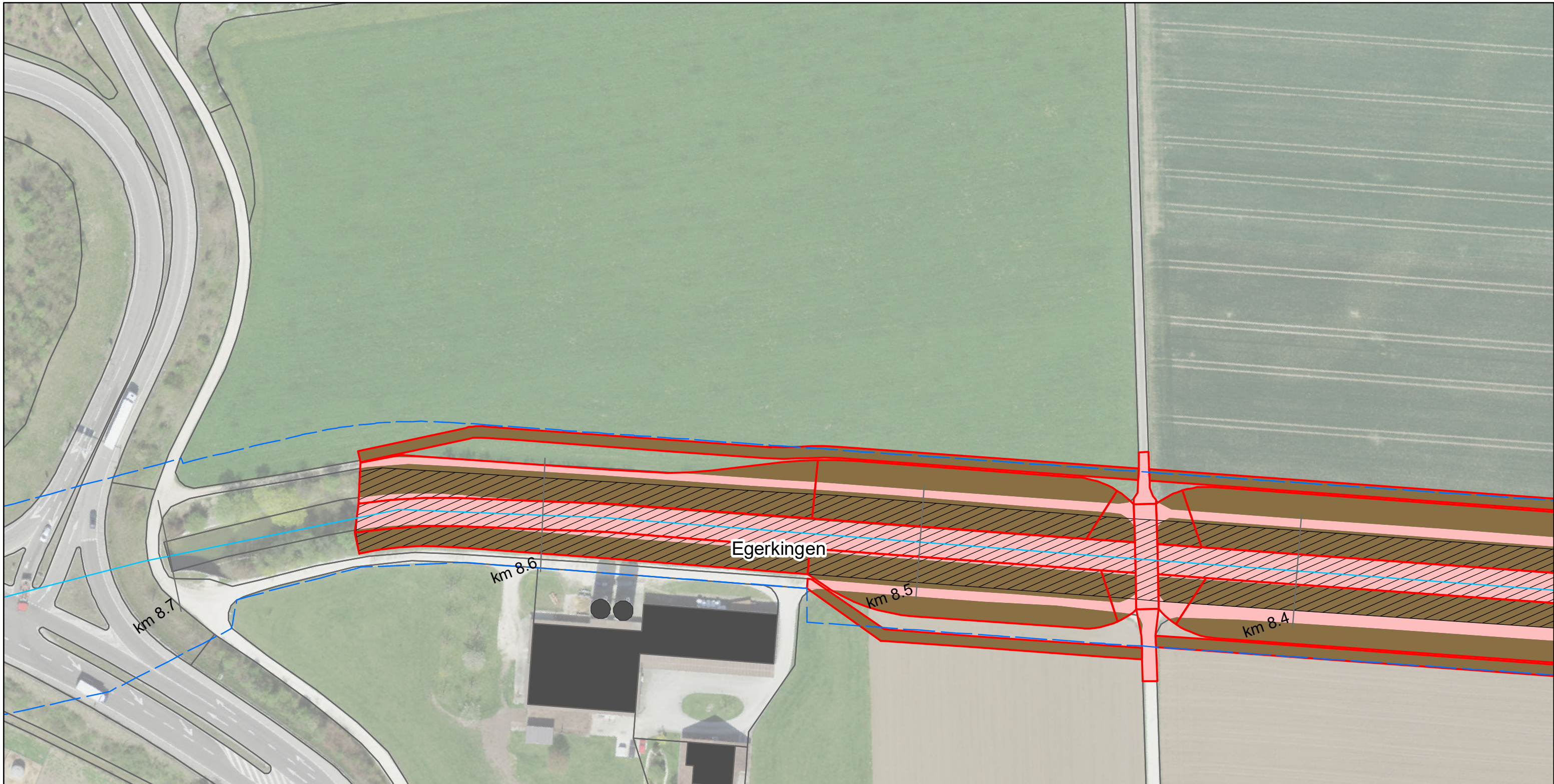
Lebensraum Dünnern Oensingen bis Olten
 Hochwasserschutz und Aufwertung
Beanspruchte Flächen - Gerinne
Variante "Rückhalten und Aufwerten"

Blatt Nr. 27

- Gewässerachse
- Gewässerraum
- Gemeindegrenzen
- Dünnern Ist-Zustand
- Projekt
- Bodenfläche
- Wald
- Übrige Flächen

N

 1:1'000



Gemeinde	Bodenfläche ¹⁾ (Aren)	Wald ²⁾ (Aren)	übrige Flächen ³⁾ (Aren)	Total (Aren)
Egerkingen	239	-	76	315
Gunzgen	24	-	14	38
Hägendorf	199	20	30	249
Kappel (SO)	25	3	1	29
Kestenholz	-	-	-	0
Neuendorf	-	-	3	3
Oberbuchsiten	396	-	67	463
Oensingen	330	-	109	439
Olten	30	-	2	32
Rickenbach (SO)	27	-	2	29
Wangen bei Olten	86	-	-	86
Durch Projekt beansprucht	1'356	23	304	1'683

¹⁾ umfasst folgende Bodenbedeckungskategorien: Acker/Wiese/Weide, Gartenanlage, übrige Bestockte, übrige Humusierete, Übrige Intensivkulturen
²⁾ umfasst folgende Bodenbedeckungskategorie: geschlossener Wald
³⁾ Gesamtfläche - Bodenfläche - Wald

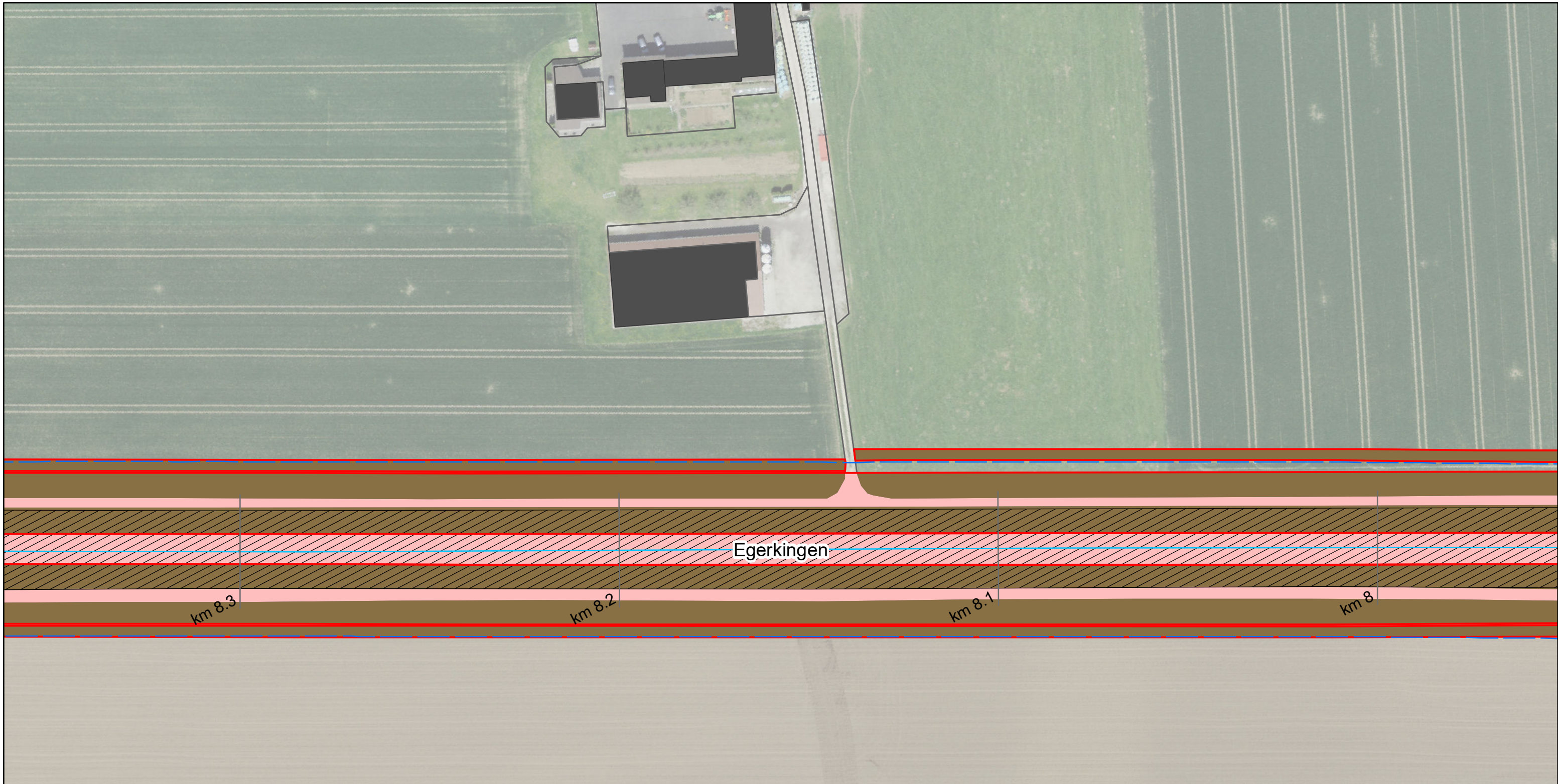
Lebensraum Dünnern Oensingen bis Olten
Hochwasserschutz und Aufwertung
Beanspruchte Flächen - Gerinne
Variante "Rückhalten und Aufwerten"

Blatt Nr. 28

1:1'000

— Gewässerachse Projekt
 Gewässerraum Bodenfläche
 Gemeindegrenzen Wald
 Dünnern Ist-Zustand Übrige Flächen

N
feli, 31.08.2021
Luftbild: ©swisstopo



Gemeinde	Bodenfläche ¹⁾ (Aren)	Wald ²⁾ (Aren)	übrige Flächen ³⁾ (Aren)	Total (Aren)
Egerkingen	239	-	76	315
Gunzgen	24	-	14	38
Hägendorf	199	20	30	249
Kappel (SO)	25	3	1	29
Kestenholz	-	-	-	0
Neuendorf	-	-	3	3
Oberbuchsiten	396	-	67	463
Oensingen	330	-	109	439
Olten	30	-	2	32
Rickenbach (SO)	27	-	2	29
Wangen bei Olten	86	-	-	86
Durch Projekt beansprucht	1'356	23	304	1'683

¹⁾ umfasst folgende Bodenbedeckungskategorien: Acker/Wiese/Weide, Gartenanlage, übrige Bestockte, übrige Humusierete, Übrige Intensivkulturen
²⁾ umfasst folgende Bodenbedeckungskategorie: geschlossener Wald
³⁾ Gesamtfläche - Bodenfläche - Wald

Lebensraum Dünnern Oensingen bis Olten
Hochwasserschutz und Aufwertung
Beanspruchte Flächen - Gerinne
Variante "Rückhalten und Aufwerten"

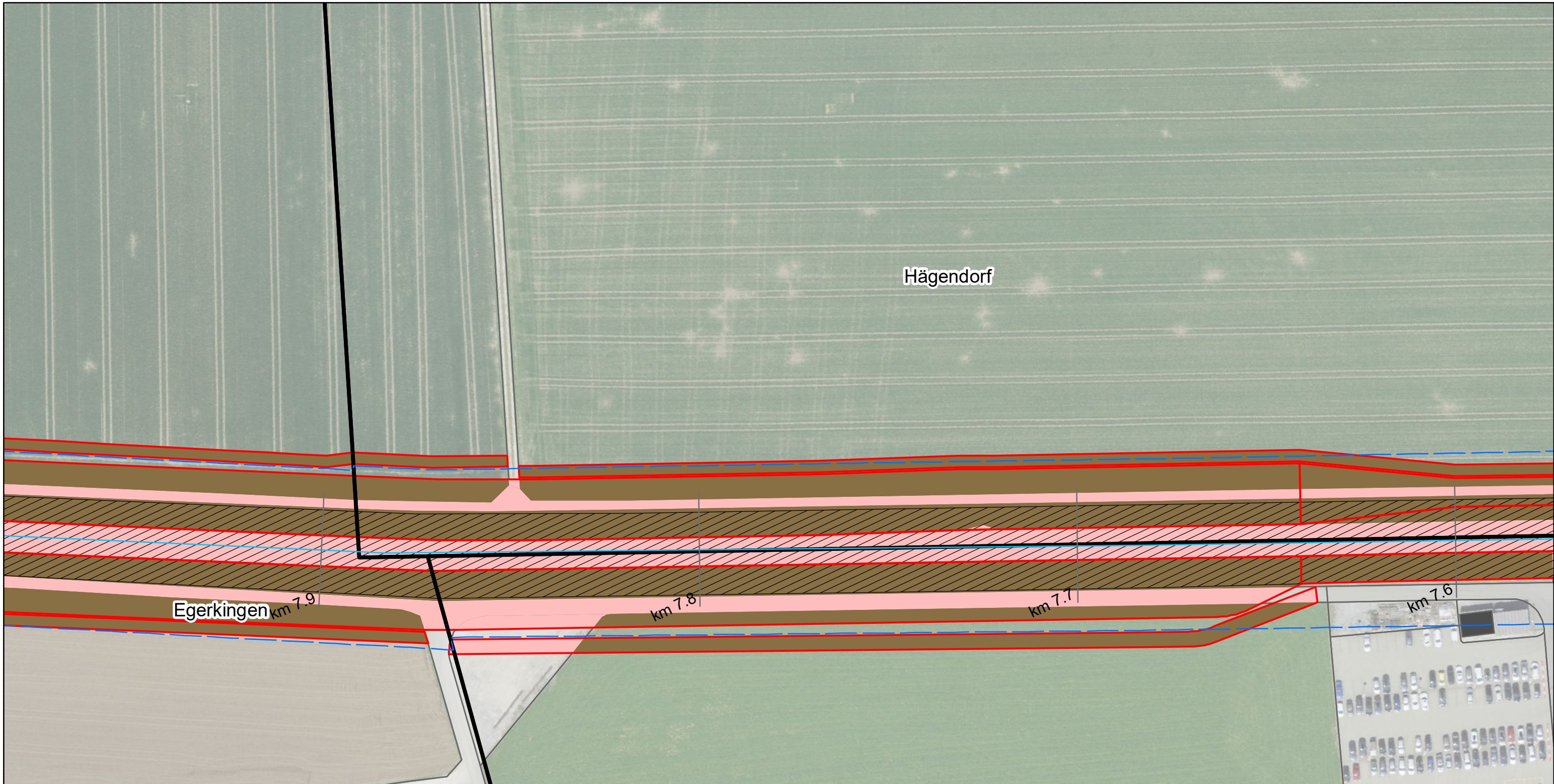
Blatt Nr. 29

N

1:1'000

- Gewässerachse
- Gewässerraum
- Gemeindegrenzen
- Dünnern Ist-Zustand
- Projekt
- Bodenfläche
- Wald
- Übrige Flächen

feli, 31.08.2021
Luftbild: ©swisstopo



Gemeinde	Bodenfläche ¹⁾ (Aren)	Wald ²⁾ (Aren)	übrige Flächen ³⁾ (Aren)	Total (Aren)
Egerkingen	239	-	76	315
Gunzgen	24	-	14	38
Hägendorf	199	20	30	249
Kappel (SO)	25	3	1	29
Kestenholz	-	-	-	0
Neuendorf	-	-	3	3
Oberbuchsiten	396	-	67	463
Oensingen	330	-	109	439
Olten	30	-	2	32
Rickenbach (SO)	27	-	2	29
Wangen bei Olten	86	-	-	86
Durch Projekt beansprucht	1'356	23	304	1'683

¹⁾ umfasst folgende Bodenbedeckungskategorien: Acker/Wiese/Weide, Gartenanlage, übrige Bestockte, übrige Humusierete, Übrige Intensivkulturen
²⁾ umfasst folgende Bodenbedeckungskategorie: geschlossener Wald
³⁾ Gesamtfläche - Bodenfläche - Wald

Lebensraum Dünnern Oensingen bis Olten
Hochwasserschutz und Aufwertung
Beanspruchte Flächen - Gerinne
Variante "Rückhalten und Aufwerten"

Blatt Nr. 30

1:1'000


— Gewässerachse Projekt
 Gewässerraum Bodenfläche
 Gemeindegrenzen Wald
 Dünnern Ist-Zustand Übrige Flächen

N
feli, 31.08.2021
Luftbild: ©swisstopo



Gemeinde	Bodenfläche ¹⁾ (Aren)	Wald ²⁾ (Aren)	übrige Flächen ³⁾ (Aren)	Total (Aren)
Egerkingen	239	-	76	315
Gunzgen	24	-	14	38
Hägendorf	199	20	30	249
Kappel (SO)	25	3	1	29
Kestenholz	-	-	-	0
Neuendorf	-	-	3	3
Oberbuchsiten	396	-	67	463
Oensingen	330	-	109	439
Olten	30	-	2	32
Rickenbach (SO)	27	-	2	29
Wangen bei Olten	86	-	-	86
Durch Projekt beansprucht	1'356	23	304	1'683

¹⁾ umfasst folgende Bodenbedeckungskategorien: Acker/Wiese/Weide, Gartenanlage, übrige Bestockte, übrige Humusierete, Übrige Intensivkulturen
²⁾ umfasst folgende Bodenbedeckungskategorie: geschlossener Wald
³⁾ Gesamtfläche - Bodenfläche - Wald



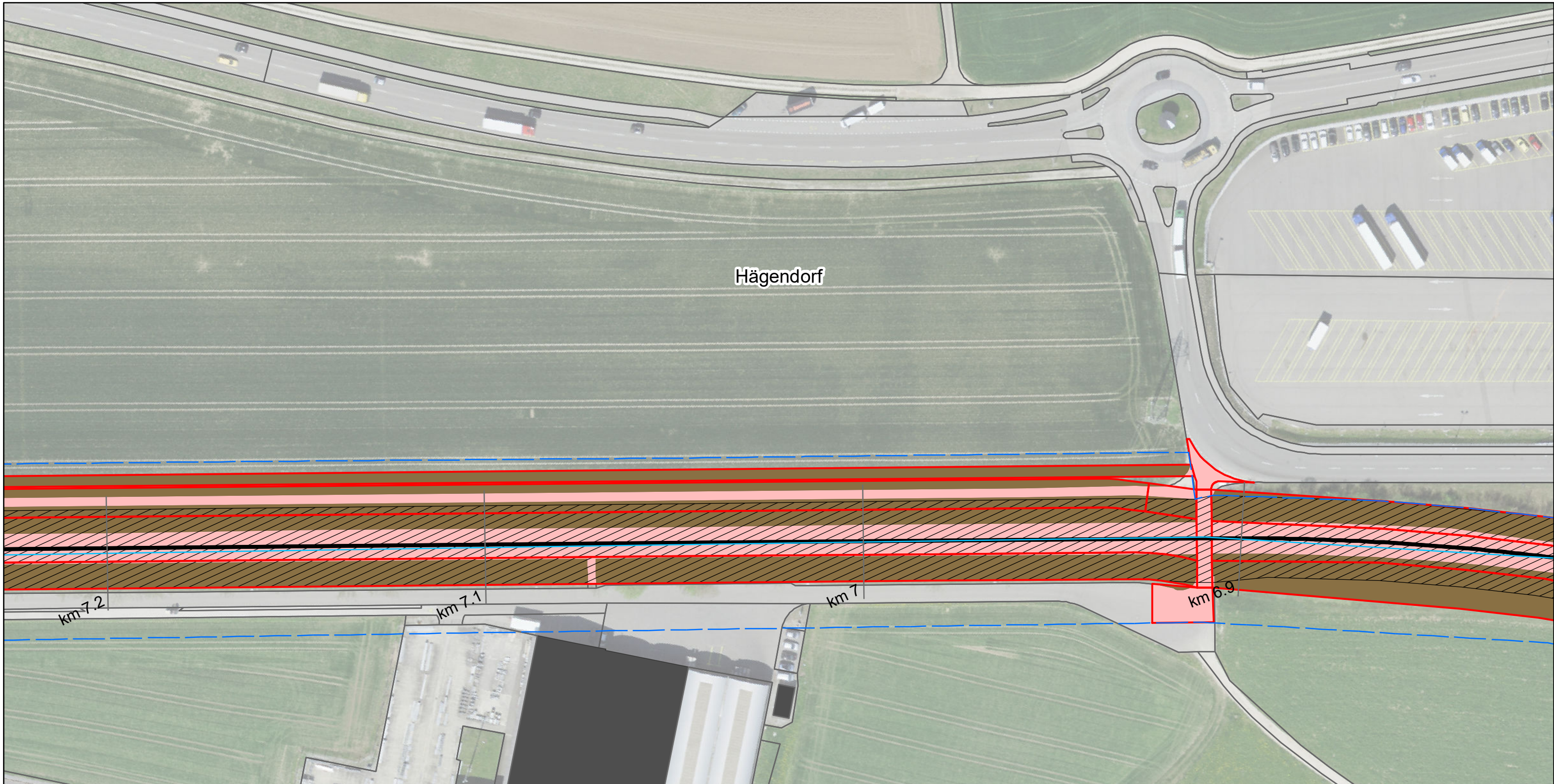
Lebensraum Dünnern Oensingen bis Olten
Hochwasserschutz und Aufwertung
Beanspruchte Flächen - Gerinne
Variante "Rückhalten und Aufwerten"

Blatt Nr. 31

1:1'000

— Gewässerachse Projekt
 Gewässerraum Bodenfläche
 Gemeindegrenzen Wald
 Dünnern Ist-Zustand Übrige Flächen

N
feli, 31.08.2021
Luftbild: ©swisstopo



Gemeinde	Bodenfläche ¹⁾ (Aren)	Wald ²⁾ (Aren)	übrige Flächen ³⁾ (Aren)	Total (Aren)
Egerkingen	239	-	76	315
Gunzgen	24	-	14	38
Hägendorf	199	20	30	249
Kappel (SO)	25	3	1	29
Kestenholz	-	-	-	0
Neuendorf	-	-	3	3
Oberbuchsiten	396	-	67	463
Oensingen	330	-	109	439
Olten	30	-	2	32
Rickenbach (SO)	27	-	2	29
Wangen bei Olten	86	-	-	86
Durch Projekt beansprucht	1'356	23	304	1'683

¹⁾ umfasst folgende Bodenbedeckungskategorien: Acker/Wiese/Weide, Gartenanlage, übrige Bestockte, übrige Humusierete, Übrige Intensivkulturen
²⁾ umfasst folgende Bodenbedeckungskategorie: geschlossener Wald
³⁾ Gesamtfläche - Bodenfläche - Wald

Gunzgen

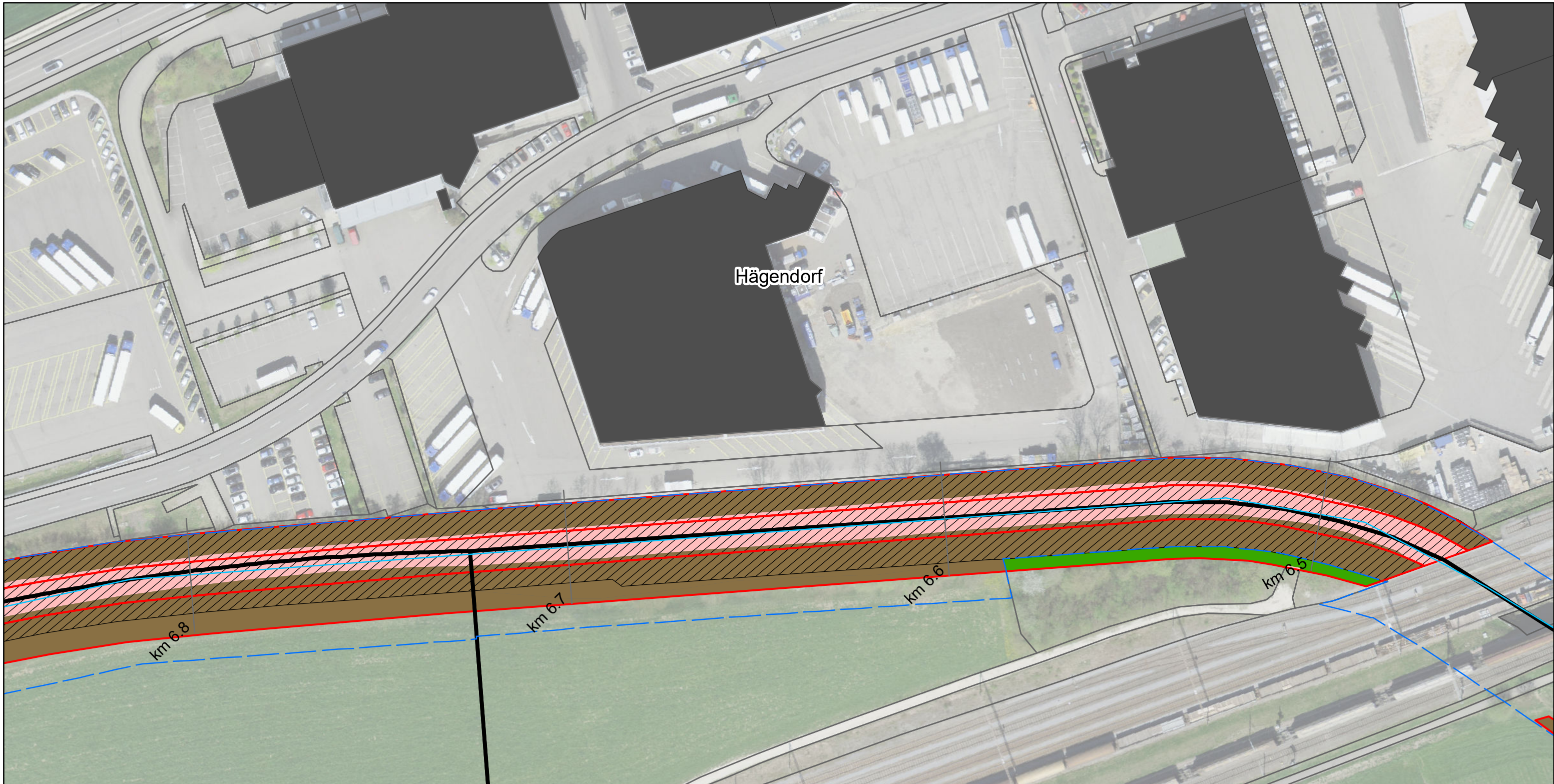
Lebensraum Dünern Oensingen bis Olten
Hochwasserschutz und Aufwertung
Beanspruchte Flächen - Gerinne
Variante "Rückhalten und Aufwerten"

Blatt Nr. 32

1:1'000

— Gewässerachse Projekt
 Gewässerraum Bodenfläche
 Gemeindegrenzen Wald
 Dünern Ist-Zustand Übrige Flächen

N
feli, 31.08.2021
Luftbild: ©swisstopo



Gemeinde	Bodenfläche ¹⁾ (Aren)	Wald ²⁾ (Aren)	übrige Flächen ³⁾ (Aren)	Total (Aren)
Egerkingen	239	-	76	315
Gunzgen	24	-	14	38
Hägendorf	199	20	30	249
Kappel (SO)	25	3	1	29
Kestenholz	-	-	-	0
Neuendorf	-	-	3	3
Oberbuchsiten	396	-	67	463
Oensingen	330	-	109	439
Olten	30	-	2	32
Rickenbach (SO)	27	-	2	29
Wangen bei Olten	86	-	-	86
Durch Projekt beansprucht	1'356	23	304	1'683

¹⁾ umfasst folgende Bodenbedeckungskategorien: Acker/Wiese/Weide, Gartenanlage, übrige Bestockte, übrige Humusierete, Übrige Intensivkulturen
²⁾ umfasst folgende Bodenbedeckungskategorie: geschlossener Wald
³⁾ Gesamtfläche - Bodenfläche - Wald

Lebensraum Dünnern Oensingen bis Olten
Hochwasserschutz und Aufwertung
Beanspruchte Flächen - Gerinne
Variante "Rückhalten und Aufwerten"

Blatt Nr. 33

- Gewässerachse
- Gewässerraum
- Gemeindegrenzen
- Dünnern Ist-Zustand
- Projekt
- Bodenfläche
- Wald
- Übrige Flächen

N

1:1'000



Gemeinde	Bodenfläche ¹⁾ (Aren)	Wald ²⁾ (Aren)	übrige Flächen ³⁾ (Aren)	Total (Aren)
Egerkingen	239	-	76	315
Gunzgen	24	-	14	38
Hägendorf	199	20	30	249
Kappel (SO)	25	3	1	29
Kestenholz	-	-	-	0
Neuendorf	-	-	3	3
Oberbuchsiten	396	-	67	463
Oensingen	330	-	109	439
Olten	30	-	2	32
Rickenbach (SO)	27	-	2	29
Wangen bei Olten	86	-	-	86
Durch Projekt beansprucht	1'356	23	304	1'683

¹⁾ umfasst folgende Bodenbedeckungskategorien: Acker/Wiese/Weide, Gartenanlage, übrige Bestockte, übrige Humusierete, Übrige Intensivkulturen
²⁾ umfasst folgende Bodenbedeckungskategorie: geschlossener Wald
³⁾ Gesamtfläche - Bodenfläche - Wald

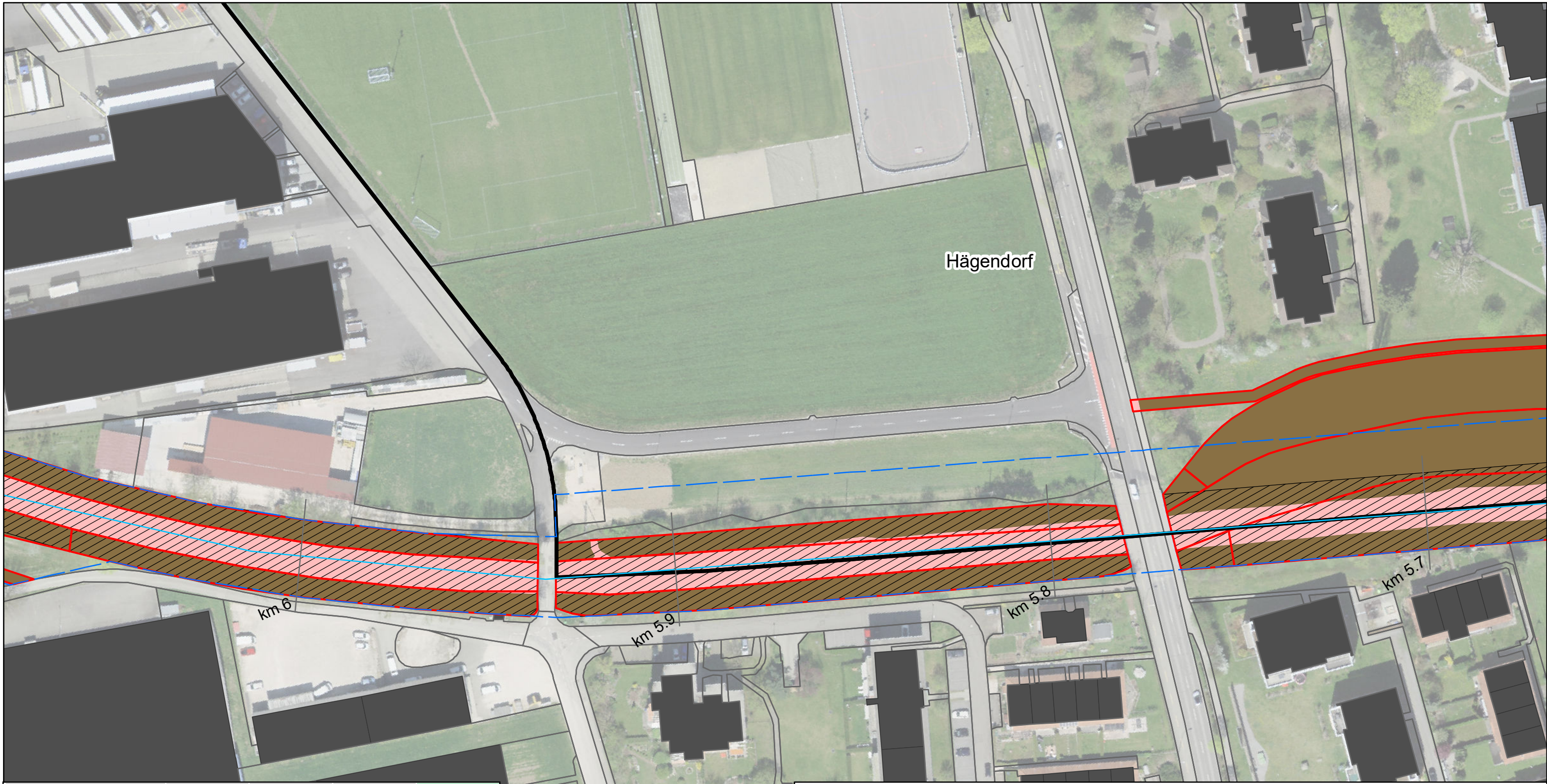
Lebensraum Dünnern Oensingen bis Olten
Hochwasserschutz und Aufwertung
Beanspruchte Flächen - Gerinne
Variante "Rückhalten und Aufwerten"

Blatt Nr. 34

N
1:1'000

Gewässerachse	Projekt
Gewässerraum	Bodenfläche
Gemeindegrenzen	Wald
Dünnern Ist-Zustand	Übrige Flächen

feli, 31.08.2021
Luftbild: ©swisstopo



Gemeinde	Bodenfläche ¹⁾ (Aren)	Wald ²⁾ (Aren)	übrige Flächen ³⁾ (Aren)	Total (Aren)
Egerkingen	239	-	76	315
Gunzgen	24	-	14	38
Hägendorf	199	20	30	249
Kappel (SO)	25	3	1	29
Kestenholz	-	-	-	0
Neuendorf	-	-	3	3
Oberbuchsiten	396	-	67	463
Oensingen	330	-	109	439
Olten	30	-	2	32
Rickenbach (SO)	27	-	2	29
Wangen bei Olten	86	-	-	86
Durch Projekt beansprucht	1'356	23	304	1'683

¹⁾ umfasst folgende Bodenbedeckungskategorien: Acker/Wiese/Weide, Gartenanlage, übrige Bestockte, übrige Humusierete, Übrige Intensivkulturen
²⁾ umfasst folgende Bodenbedeckungskategorie: geschlossener Wald
³⁾ Gesamtfläche - Bodenfläche - Wald

Lebensraum Dünnern Oensingen bis Olten
 Hochwasserschutz und Aufwertung
Beanspruchte Flächen - Gerinne
Variante "Rückhalten und Aufwerten"

Blatt Nr. 35

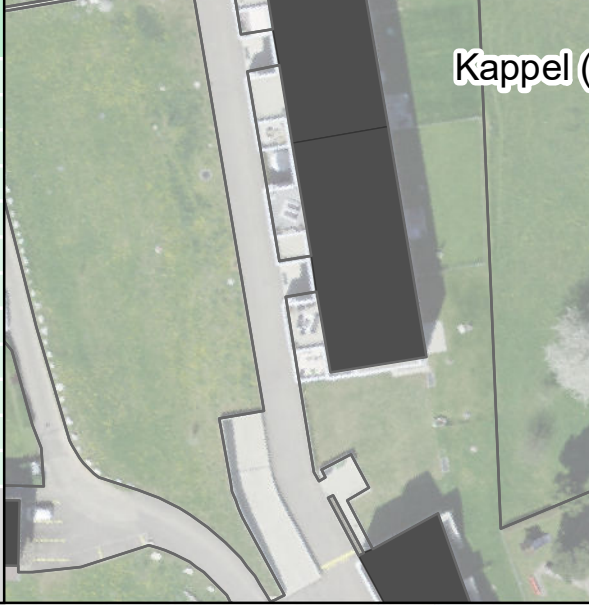
- Gewässerachse
- Gewässerraum
- Gemeindegrenzen
- Dünnern Ist-Zustand
- Projekt
- Bodenfläche
- Wald
- Übrige Flächen

N
 1:1'000



Gemeinde	Bodenfläche ¹⁾ (Aren)	Wald ²⁾ (Aren)	übrige Flächen ³⁾ (Aren)	Total (Aren)
Egerkingen	239	-	76	315
Gunzgen	24	-	14	38
Hägendorf	199	20	30	249
Kappel (S0)	25	3	1	29
Kestenholz	-	-	-	0
Neuendorf	-	-	3	3
Oberbuchsiten	396	-	67	463
Oensingen	330	-	109	439
Olten	30	-	2	32
Rickenbach (S0)	27	-	2	29
Wangen bei Olten	86	-	-	86
Durch Projekt beansprucht	1'356	23	304	1'683

¹⁾ umfasst folgende Bodenbedeckungskategorien: Acker/Wiese/Weide, Gartenanlage, übrige Bestockte, übrige Humusierete, Übrige Intensivkulturen
²⁾ umfasst folgende Bodenbedeckungskategorie: geschlossener Wald
³⁾ Gesamtfläche - Bodenfläche - Wald



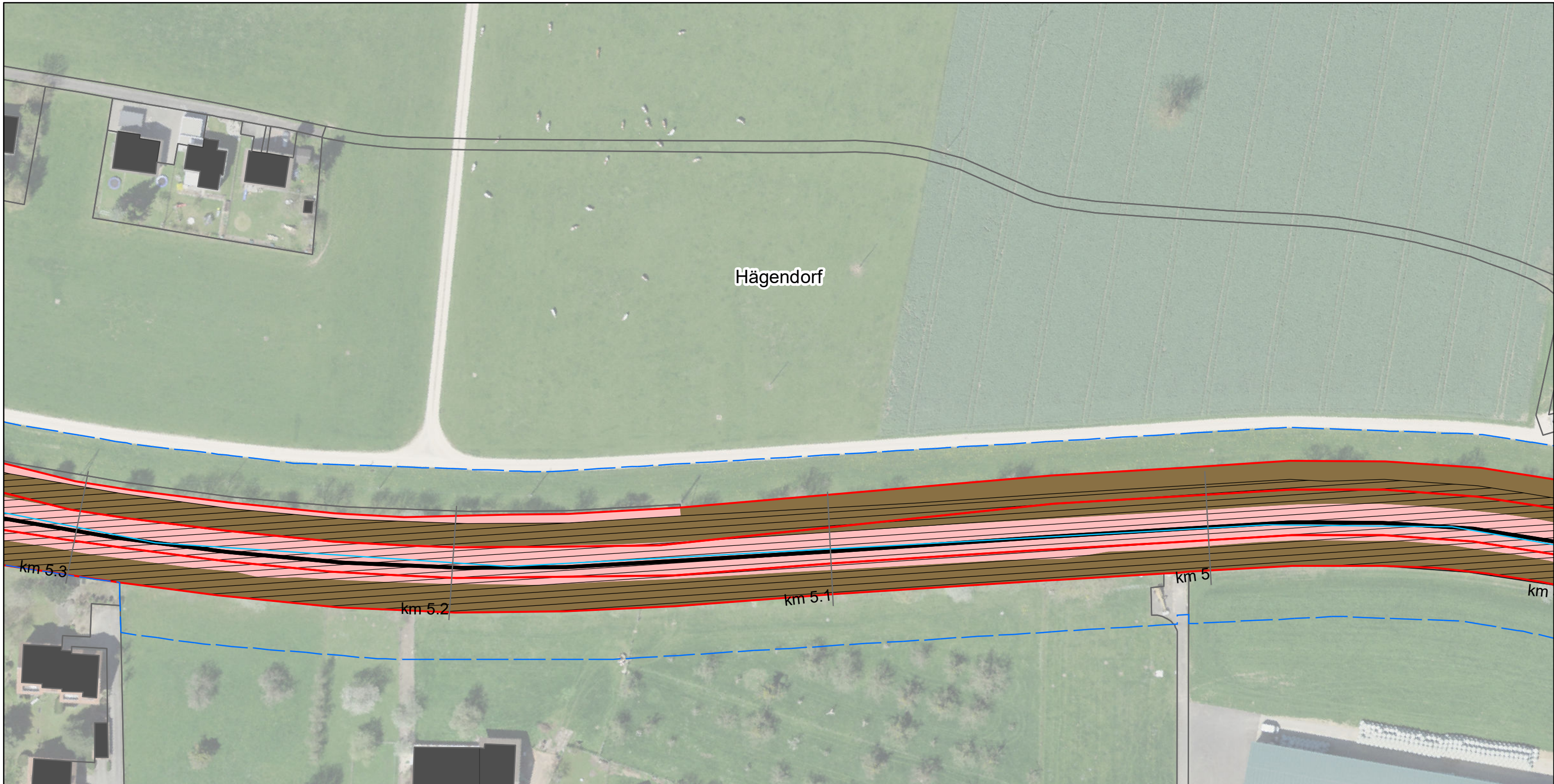
Lebensraum Dünnern Oensingen bis Olten
Hochwasserschutz und Aufwertung
Beanspruchte Flächen - Gerinne
Variante "Rückhalten und Aufwerten"

Blatt Nr. 36

1:1'000

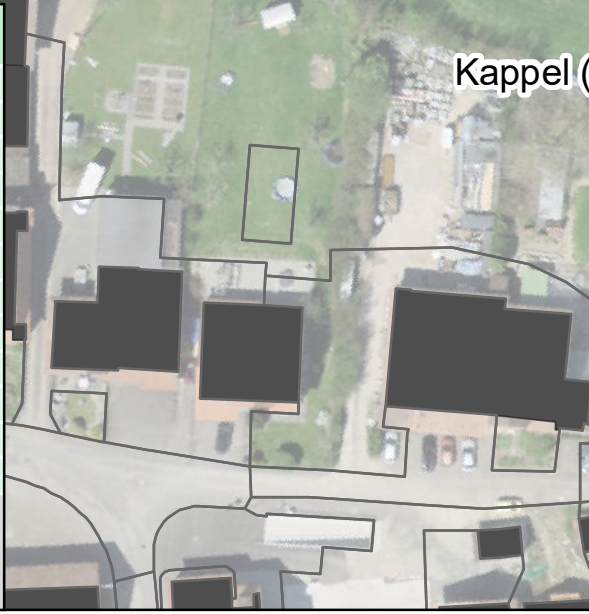
— Gewässerachse Projekt
 Gewässerraum Bodenfläche
 Gemeindegrenzen Wald
 Dünnern Ist-Zustand Übrige Flächen

feli, 31.08.2021
Luftbild: ©swisstopo



Gemeinde	Bodenfläche ¹⁾ (Aren)	Wald ²⁾ (Aren)	übrige Flächen ³⁾ (Aren)	Total (Aren)
Egerkingen	239	-	76	315
Gunzgen	24	-	14	38
Hägendorf	199	20	30	249
Kappel (S0)	25	3	1	29
Kestenholz	-	-	-	0
Neuendorf	-	-	3	3
Oberbuchsiten	396	-	67	463
Oensingen	330	-	109	439
Olten	30	-	2	32
Rickenbach (S0)	27	-	2	29
Wangen bei Olten	86	-	-	86
Durch Projekt beansprucht	1'356	23	304	1'683

¹⁾ umfasst folgende Bodenbedeckungskategorien: Acker/Wiese/Weide, Gartenanlage, übrige Bestockte, übrige Humusierete, Übrige Intensivkulturen
²⁾ umfasst folgende Bodenbedeckungskategorie: geschlossener Wald
³⁾ Gesamtfläche - Bodenfläche - Wald



Lebensraum Dünnern Oensingen bis Olten
Hochwasserschutz und Aufwertung
Beanspruchte Flächen - Gerinne
Variante "Rückhalten und Aufwerten"

Blatt Nr. 37

1:1'000

— Gewässerachse Projekt
 Gewässerraum Bodenfläche
 Gemeindegrenzen Wald
 Dünnern Ist-Zustand Übrige Flächen

feli, 31.08.2021
Luftbild: ©swisstopo



Gemeinde	Bodenfläche ¹⁾ (Aren)	Wald ²⁾ (Aren)	übrige Flächen ³⁾ (Aren)	Total (Aren)
Egerkingen	239	-	76	315
Gunzgen	24	-	14	38
Hägendorf	199	20	30	249
Kappel (SO)	25	3	1	29
Kestenholz	-	-	-	0
Neuendorf	-	-	3	3
Oberbuchsiten	396	-	67	463
Oensingen	330	-	109	439
Olten	30	-	2	32
Rickenbach (SO)	27	-	2	29
Wangen bei Olten	86	-	-	86
Durch Projekt beansprucht	1'356	23	304	1'683

¹⁾ umfasst folgende Bodenbedeckungskategorien: Acker/Wiese/Weide, Gartenanlage, übrige Bestockte, übrige Humusierete, Übrige Intensivkulturen
²⁾ umfasst folgende Bodenbedeckungskategorie: geschlossener Wald
³⁾ Gesamtfläche - Bodenfläche - Wald

Kappel (


Lebensraum Dünnern Oensingen bis Olten
Hochwasserschutz und Aufwertung
Beanspruchte Flächen - Gerinne
Variante "Rückhalten und Aufwerten"

Blatt Nr. 38

1:1'000

— Gewässerachse Projekt
 Gewässerraum Bodenfläche
 Gemeindegrenzen Wald
 Dünnern Ist-Zustand Übrige Flächen

feli, 31.08.2021
Luftbild: ©swisstopo



Gemeinde	Bodenfläche ¹⁾ (Aren)	Wald ²⁾ (Aren)	übrige Flächen ³⁾ (Aren)	Total (Aren)
Egerkingen	239	-	76	315
Gunzgen	24	-	14	38
Hägendorf	199	20	30	249
Kappel (SO)	25	3	1	29
Kestenholz	-	-	-	0
Neuendorf	-	-	3	3
Oberbuchsiten	396	-	67	463
Oensingen	330	-	109	439
Olten	30	-	2	32
Rickenbach (SO)	27	-	2	29
Wangen bei Olten	86	-	-	86
Durch Projekt beansprucht	1'356	23	304	1'683

¹⁾ umfasst folgende Bodenbedeckungskategorien: Acker/Wiese/Weide, Gartenanlage, übrige Bestockte, übrige Humusierete, Übrige Intensivkulturen
²⁾ umfasst folgende Bodenbedeckungskategorie: geschlossener Wald
³⁾ Gesamtfläche - Bodenfläche - Wald

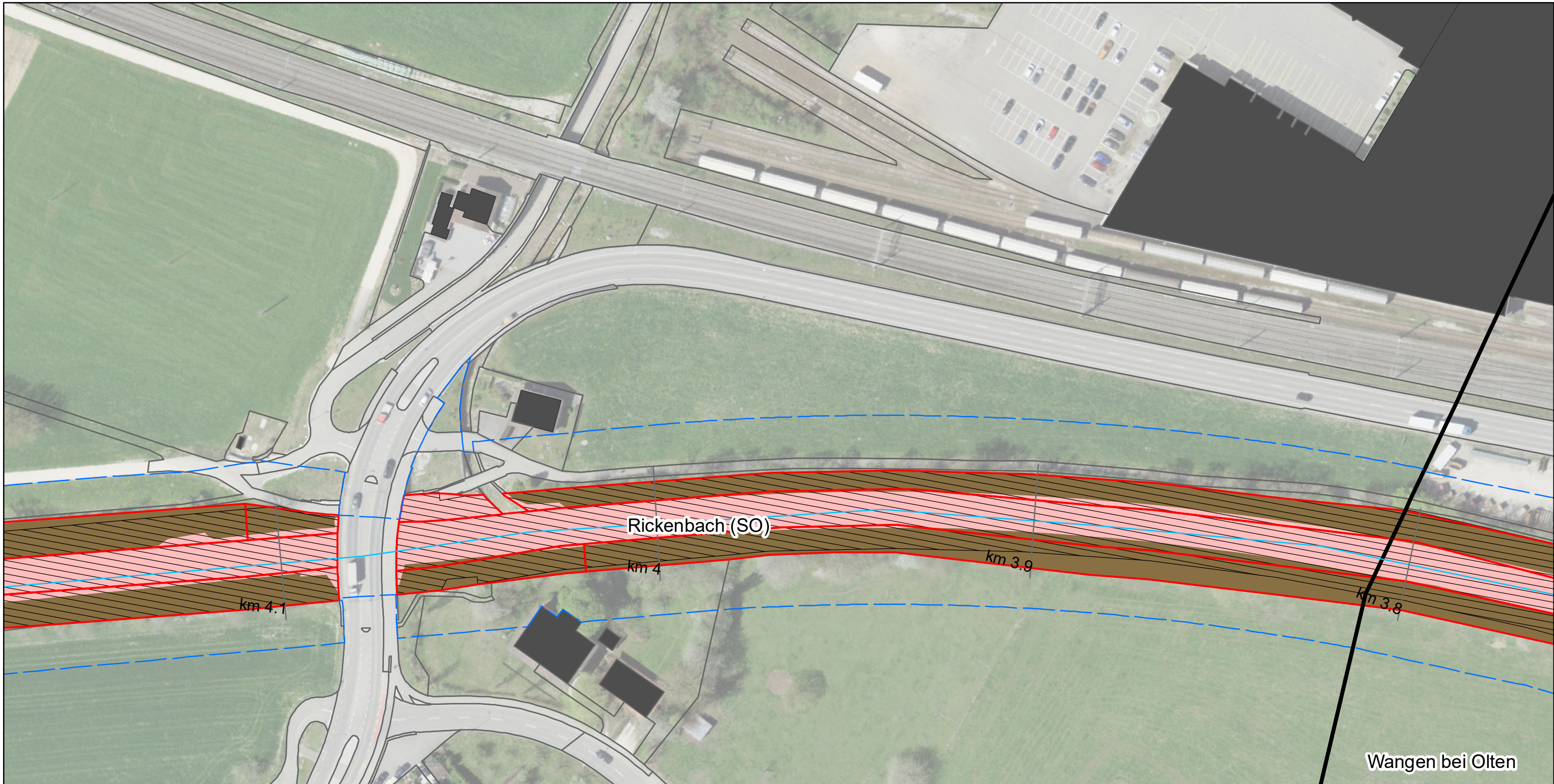
Lebensraum Dünnern Oensingen bis Olten
Hochwasserschutz und Aufwertung
Beanspruchte Flächen - Gerinne
Variante "Rückhalten und Aufwerten"

Blatt Nr. 39

1:1'000

— Gewässerachse Projekt
 Gewässerraum Bodenfläche
 Gemeindegrenzen Wald
 Dünnern Ist-Zustand Übrige Flächen

feli, 31.08.2021
Luftbild: ©swisstopo



Gemeinde	Bodenfläche ¹⁾ (Aren)	Wald ²⁾ (Aren)	übrige Flächen ³⁾ (Aren)	Total (Aren)
Egerkingen	239	-	76	315
Gunzgen	24	-	14	38
Hägendorf	199	20	30	249
Kappel (SO)	25	3	1	29
Kestenholz	-	-	-	0
Neuendorf	-	-	3	3
Oberbuchsiten	396	-	67	463
Oensingen	330	-	109	439
Olten	30	-	2	32
Rickenbach (SO)	27	-	2	29
Wangen bei Olten	86	-	-	86
Durch Projekt beansprucht	1'356	23	304	1'683

¹⁾ umfasst folgende Bodenbedeckungskategorien: Acker/Wiese/Weide, Gartenanlage, übrige Bestockte, übrige Humusierete, Übrige Intensivkulturen
²⁾ umfasst folgende Bodenbedeckungskategorie: geschlossener Wald
³⁾ Gesamtfläche - Bodenfläche - Wald

Lebensraum Dünnern Oensingen bis Olten
Hochwasserschutz und Aufwertung
Beanspruchte Flächen - Gerinne
Variante "Rückhalten und Aufwerten"

Blatt Nr. 40

1:1'000

— Gewässerachse Projekt
 Gewässerraum Bodenfläche
 Gemeindegrenzen Wald
 Dünnern Ist-Zustand Übrige Flächen

feli, 31.08.2021
Luftbild: ©swisstopo



Gemeinde	Bodenfläche ¹⁾ (Aren)	Wald ²⁾ (Aren)	übrige Flächen ³⁾ (Aren)	Total (Aren)
Egerkingen	239	-	76	315
Gunzgen	24	-	14	38
Hägendorf	199	20	30	249
Kappel (SO)	25	3	1	29
Kestenholz	-	-	-	0
Neuendorf	-	-	3	3
Oberbuchsiten	396	-	67	463
Oensingen	330	-	109	439
Olten	30	-	2	32
Rickenbach (SO)	27	-	2	29
Wangen bei Olten	86	-	-	86
Durch Projekt beansprucht	1'356	23	304	1'683

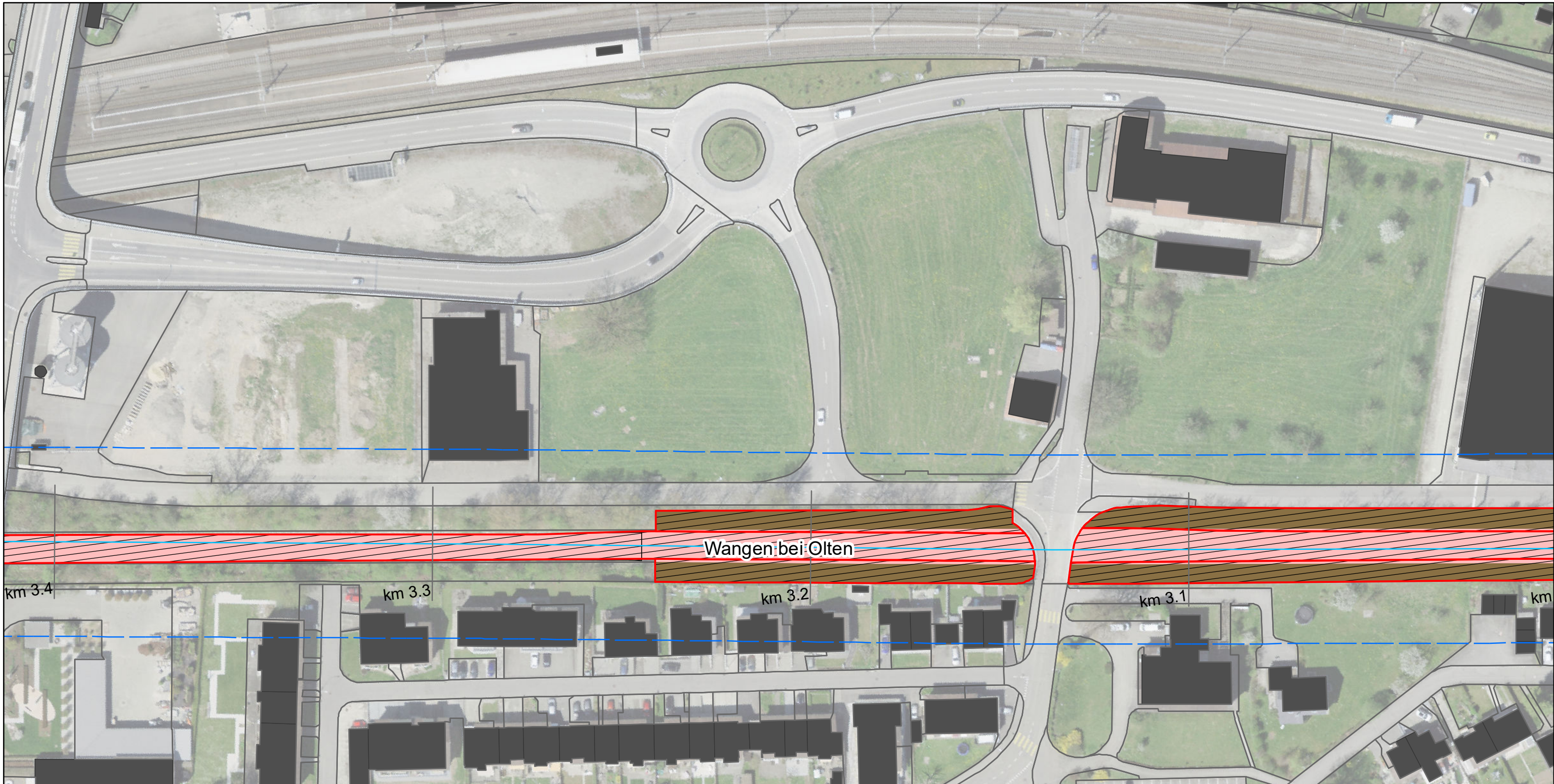
¹⁾ umfasst folgende Bodenbedeckungskategorien: Acker/Wiese/Weide, Gartenanlage, übrige Bestockte, übrige Humusierete, Übrige Intensivkulturen
²⁾ umfasst folgende Bodenbedeckungskategorie: geschlossener Wald
³⁾ Gesamtfläche - Bodenfläche - Wald

Lebensraum Dünnern Oensingen bis Olten
 Hochwasserschutz und Aufwertung
Beanspruchte Flächen - Gerinne
Variante "Rückhalten und Aufwerten"

Blatt Nr. 41

1:1'000

- Gewässerachse
- Gewässerraum
- Gemeindegrenzen
- Dünnern Ist-Zustand
- Projekt
- Bodenfläche
- Wald
- Übrige Flächen





Gemeinde	Bodenfläche ¹⁾ (Aren)	Wald ²⁾ (Aren)	übrige Flächen ³⁾ (Aren)	Total (Aren)
Egerkingen	239	-	76	315
Gunzgen	24	-	14	38
Hägendorf	199	20	30	249
Kappel (SO)	25	3	1	29
Kestenholz	-	-	-	0
Neuendorf	-	-	3	3
Oberbuchsiten	396	-	67	463
Oensingen	330	-	109	439
Olten	30	-	2	32
Rickenbach (SO)	27	-	2	29
Wangen bei Olten	86	-	-	86
Durch Projekt beansprucht	1'356	23	304	1'683

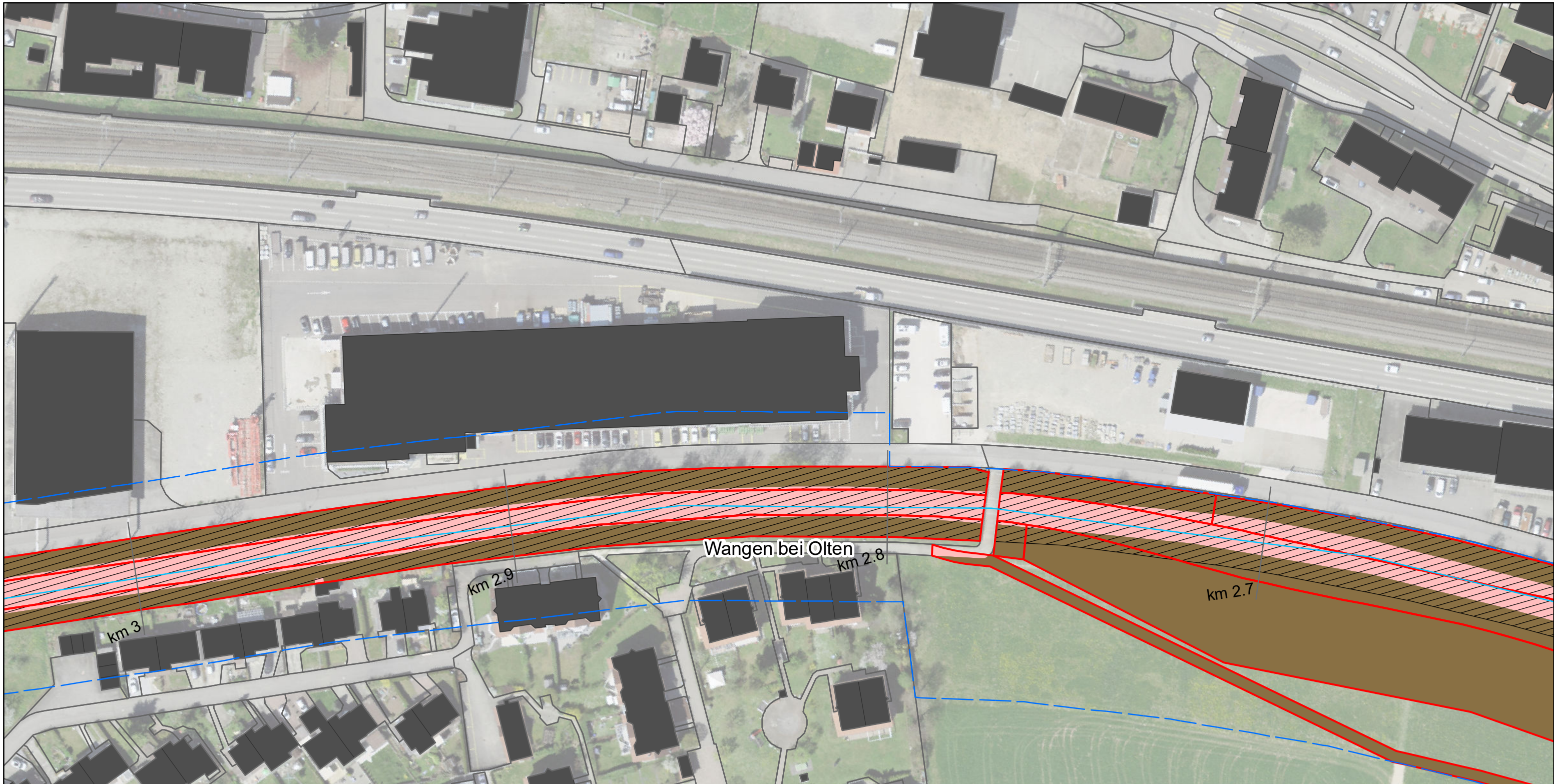
¹⁾ umfasst folgende Bodenbedeckungskategorien: Acker/Wiese/Weide, Gartenanlage, übrige Bestockte, übrige Humusierete, Übrige Intensivkulturen
²⁾ umfasst folgende Bodenbedeckungskategorie: geschlossener Wald
³⁾ Gesamtfläche - Bodenfläche - Wald

Lebensraum Dünnern Oensingen bis Olten
Hochwasserschutz und Aufwertung
Beanspruchte Flächen - Gerinne
Variante "Rückhalten und Aufwerten"

Blatt Nr. 42

-  Gewässerachse
-  Gewässerraum
-  Gemeindegrenzen
-  Dünnern Ist-Zustand
-  Projekt
-  Bodenfläche
-  Wald
-  Übrige Flächen


1:1'000



Gemeinde	Bodenfläche ¹⁾ (Aren)	Wald ²⁾ (Aren)	übrige Flächen ³⁾ (Aren)	Total (Aren)
Egerkingen	239	-	76	315
Gunzgen	24	-	14	38
Hägendorf	199	20	30	249
Kappel (SO)	25	3	1	29
Kestenholz	-	-	-	0
Neuendorf	-	-	3	3
Oberbuchsiten	396	-	67	463
Oensingen	330	-	109	439
Olten	30	-	2	32
Rickenbach (SO)	27	-	2	29
Wangen bei Olten	86	-	-	86
Durch Projekt beansprucht	1'356	23	304	1'683

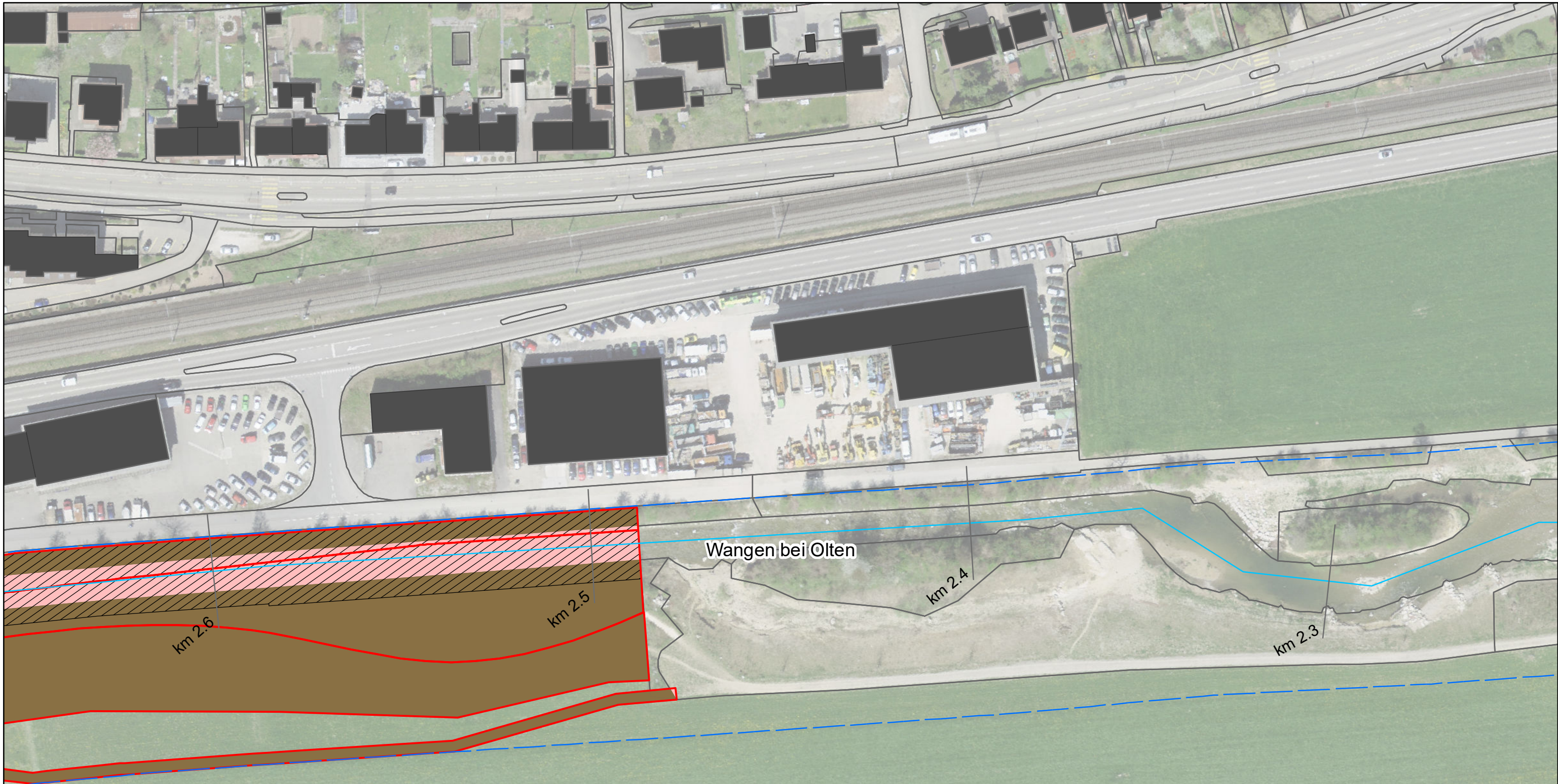
¹⁾ umfasst folgende Bodenbedeckungskategorien: Acker/Wiese/Weide, Gartenanlage, übrige Bestockte, übrige Humusierete, Übrige Intensivkulturen
²⁾ umfasst folgende Bodenbedeckungskategorie: geschlossener Wald
³⁾ Gesamtfläche - Bodenfläche - Wald

Lebensraum Dünnern Oensingen bis Olten
 Hochwasserschutz und Aufwertung
Beanspruchte Flächen - Gerinne
Variante "Rückhalten und Aufwerten"

Blatt Nr. 43

- Gewässerachse
- Gewässerraum
- Gemeindegrenzen
- Dünnern Ist-Zustand
- Projekt
- Bodenfläche
- Wald
- Übrige Flächen

N
 1:1'000



Gemeinde	Bodenfläche ¹⁾ (Aren)	Wald ²⁾ (Aren)	übrige Flächen ³⁾ (Aren)	Total (Aren)
Egerkingen	239	-	76	315
Gunzgen	24	-	14	38
Hägendorf	199	20	30	249
Kappel (SO)	25	3	1	29
Kestenholz	-	-	-	0
Neuendorf	-	-	3	3
Oberbuchsiten	396	-	67	463
Oensingen	330	-	109	439
Olten	30	-	2	32
Rickenbach (SO)	27	-	2	29
Wangen bei Olten	86	-	-	86
Durch Projekt beansprucht	1'356	23	304	1'683

¹⁾ umfasst folgende Bodenbedeckungskategorien: Acker/Wiese/Weide, Gartenanlage, übrige Bestockte, übrige Humusierete, Übrige Intensivkulturen
²⁾ umfasst folgende Bodenbedeckungskategorie: geschlossener Wald
³⁾ Gesamtfläche - Bodenfläche - Wald

Lebensraum Dünnern Oensingen bis Olten
Hochwasserschutz und Aufwertung
Beanspruchte Flächen - Gerinne
Variante "Rückhalten und Aufwerten"

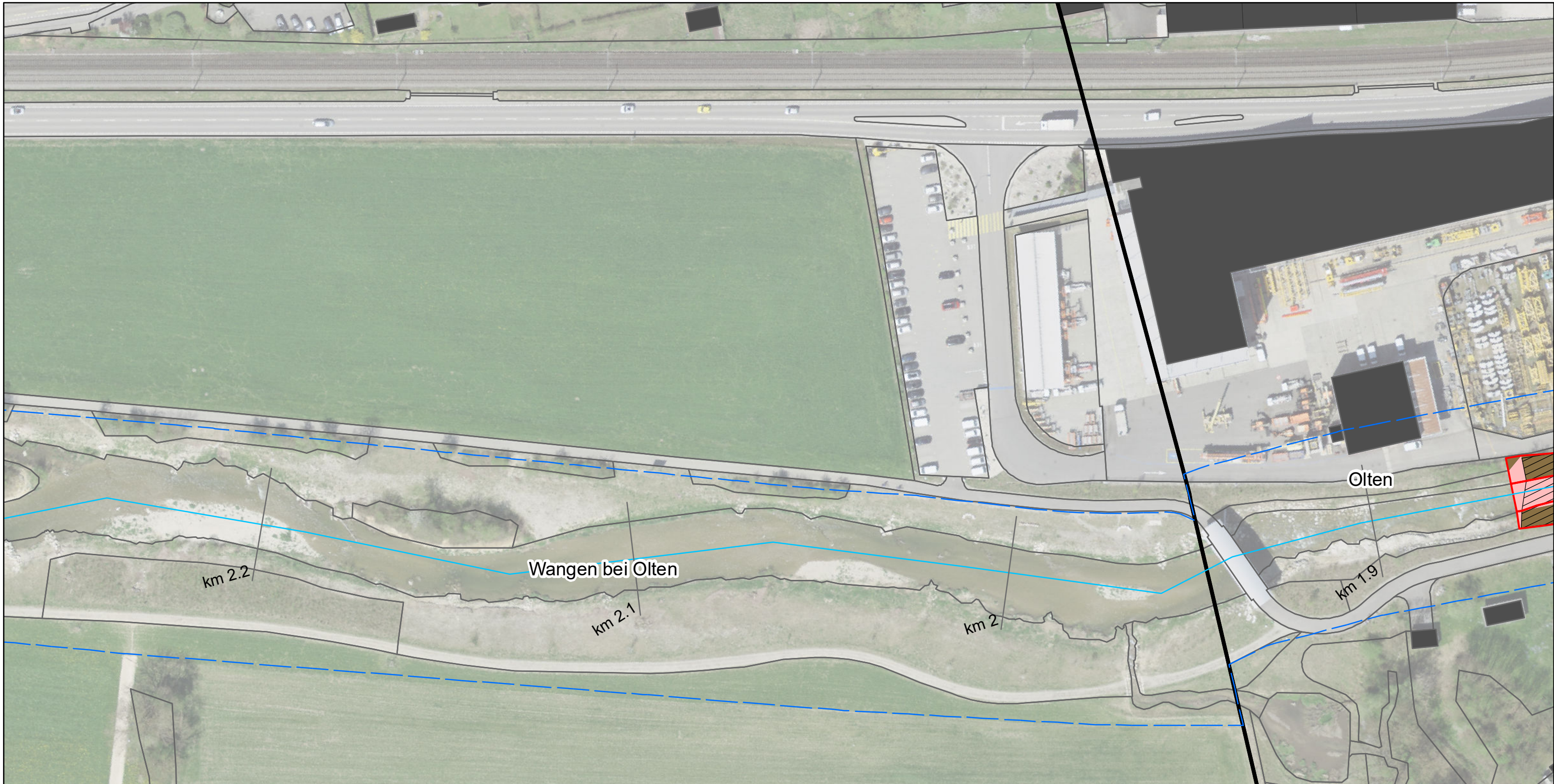
Blatt Nr. 44

N

1:1'000

- Gewässerachse
- Gewässerraum
- Gemeindegrenzen
- Dünnern Ist-Zustand
- Projekt
- Bodenfläche
- Wald
- Übrige Flächen

feli, 31.08.2021
Luftbild: ©swisstopo



Gemeinde	Bodenfläche ¹⁾ (Aren)	Wald ²⁾ (Aren)	übrige Flächen ³⁾ (Aren)	Total (Aren)
Egerkingen	239	-	76	315
Gunzgen	24	-	14	38
Hägendorf	199	20	30	249
Kappel (SO)	25	3	1	29
Kestenholz	-	-	-	0
Neuendorf	-	-	3	3
Oberbuchsiten	396	-	67	463
Oensingen	330	-	109	439
Olten	30	-	2	32
Rickenbach (SO)	27	-	2	29
Wangen bei Olten	86	-	-	86
Durch Projekt beansprucht	1'356	23	304	1'683

¹⁾ umfasst folgende Bodenbedeckungskategorien: Acker/Wiese/Weide, Gartenanlage, übrige Bestockte, übrige Humusierete, Übrige Intensivkulturen
²⁾ umfasst folgende Bodenbedeckungskategorie: geschlossener Wald
³⁾ Gesamtfläche - Bodenfläche - Wald

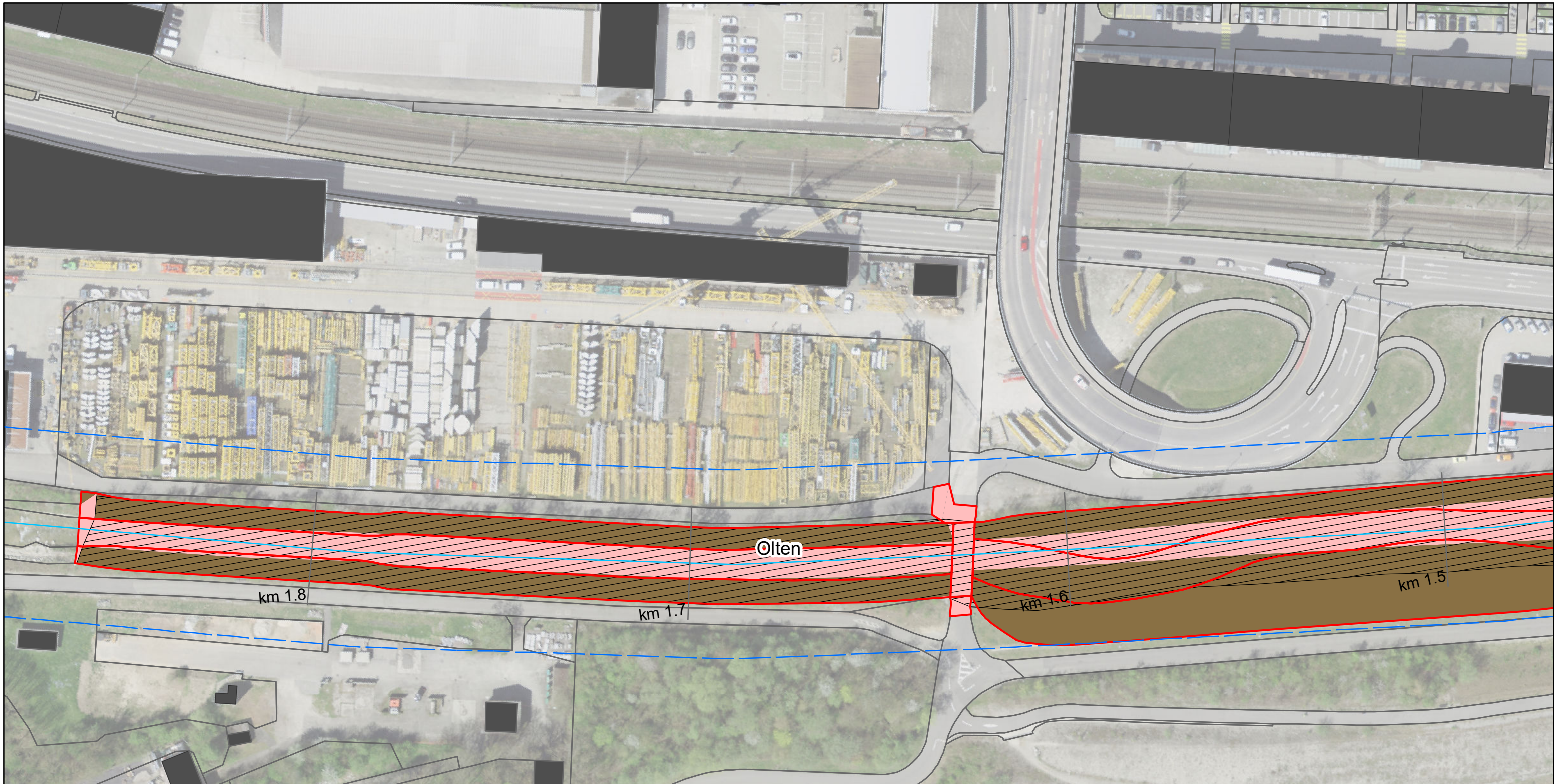
Lebensraum Dünnern Oensingen bis Olten
Hochwasserschutz und Aufwertung
Beanspruchte Flächen - Gerinne
Variante "Rückhalten und Aufwerten"

Blatt Nr. 45

1:1'000

— Gewässerachse Projekt
 Gewässerraum Bodenfläche
 Gemeindegrenzen Wald
 Dünnern Ist-Zustand Übrige Flächen

feli, 31.08.2021
Luftbild: ©swisstopo



Gemeinde	Bodenfläche ¹⁾ (Aren)	Wald ²⁾ (Aren)	übrige Flächen ³⁾ (Aren)	Total (Aren)
Egerkingen	239	-	76	315
Gunzgen	24	-	14	38
Hägendorf	199	20	30	249
Kappel (SO)	25	3	1	29
Kestenholz	-	-	-	0
Neuendorf	-	-	3	3
Oberbuchsiten	396	-	67	463
Oensingen	330	-	109	439
Olten	30	-	2	32
Rickenbach (SO)	27	-	2	29
Wangen bei Olten	86	-	-	86
Durch Projekt beansprucht	1'356	23	304	1'683

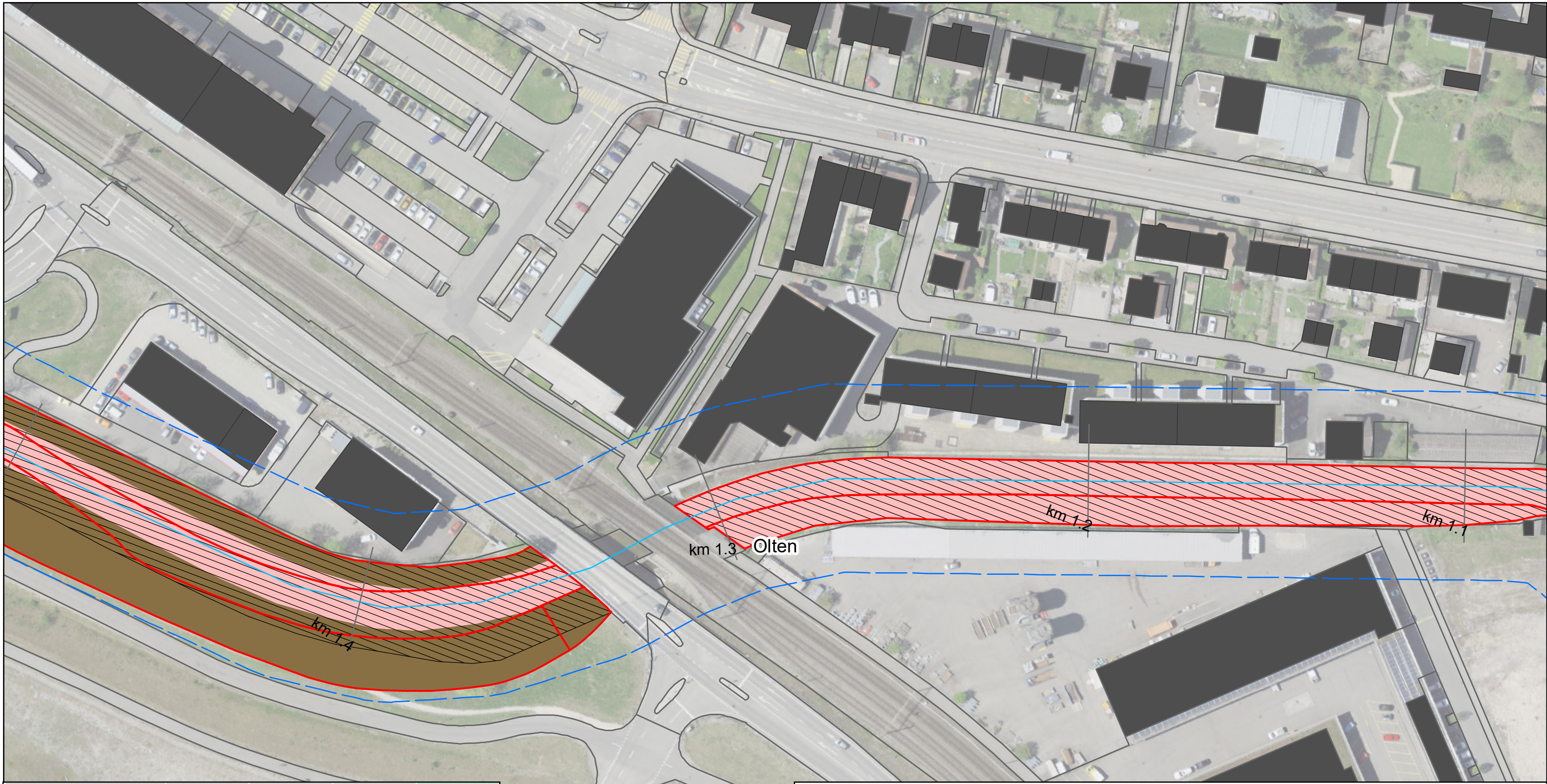
¹⁾ umfasst folgende Bodenbedeckungskategorien: Acker/Wiese/Weide, Gartenanlage, übrige Bestockte, übrige Humusierete, Übrige Intensivkulturen
²⁾ umfasst folgende Bodenbedeckungskategorie: geschlossener Wald
³⁾ Gesamtfläche - Bodenfläche - Wald

Lebensraum Dünnern Oensingen bis Olten
 Hochwasserschutz und Aufwertung
Beanspruchte Flächen - Gerinne
Variante "Rückhalten und Aufwerten"

Blatt Nr. 46

- Gewässerachse
- Gewässerraum
- Gemeindegrenzen
- Dünnern Ist-Zustand
- Projekt
- Bodenfläche
- Wald
- Übrige Flächen

N
 1:1'000



Gemeinde	Bodenfläche ¹⁾ (Aren)	Wald ²⁾ (Aren)	übrige Flächen ³⁾ (Aren)	Total (Aren)
Egerkingen	239	-	76	315
Gunzgen	24	-	14	38
Hägendorf	199	20	30	249
Kappel (SO)	25	3	1	29
Kestenholz	-	-	-	0
Neuendorf	-	-	3	3
Oberbuchsiten	396	-	67	463
Oensingen	330	-	109	439
Olten	30	-	2	32
Rickenbach (SO)	27	-	2	29
Wangen bei Olten	86	-	-	86
Durch Projekt beansprucht	1'356	23	304	1'683

¹⁾ umfasst folgende Bodenbedeckungskategorien: Acker/Wiese/Weide, Gartenanlage, übrige Bestockte, übrige Humusierete, Übrige Intensivkulturen
²⁾ umfasst folgende Bodenbedeckungskategorie: geschlossener Wald
³⁾ Gesamtfläche - Bodenfläche - Wald

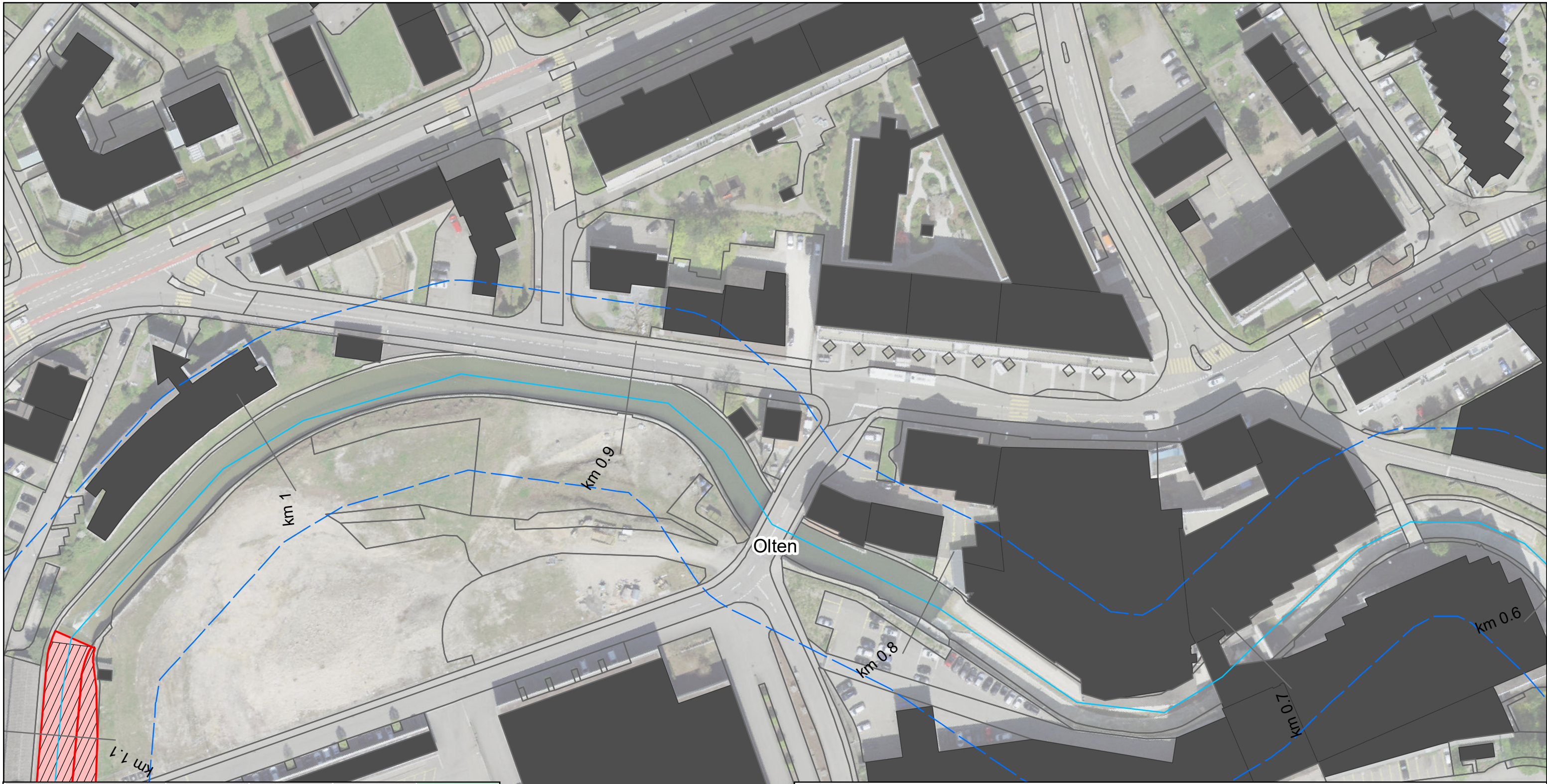
Lebensraum Dünnern Oensingen bis Olten
Hochwasserschutz und Aufwertung
Beanspruchte Flächen - Gerinne
Variante "Rückhalten und Aufwerten"

Blatt Nr. 47

1:1'000

— Gewässerachse Projekt
 Gewässerraum Bodenfläche
 Gemeindegrenzen Wald
 Dünnern Ist-Zustand Übrige Flächen

feli, 31.08.2021
Luftbild: ©swisstopo



Gemeinde	Bodenfläche ¹⁾ (Aren)	Wald ²⁾ (Aren)	übrige Flächen ³⁾ (Aren)	Total (Aren)
Egerkingen	239	-	76	315
Gunzgen	24	-	14	38
Hägendorf	199	20	30	249
Kappel (SO)	25	3	1	29
Kestenholz	-	-	-	0
Neuendorf	-	-	3	3
Oberbuchsiten	396	-	67	463
Oensingen	330	-	109	439
Olten	30	-	2	32
Rickenbach (SO)	27	-	2	29
Wangen bei Olten	86	-	-	86
Durch Projekt beansprucht	1'356	23	304	1'683

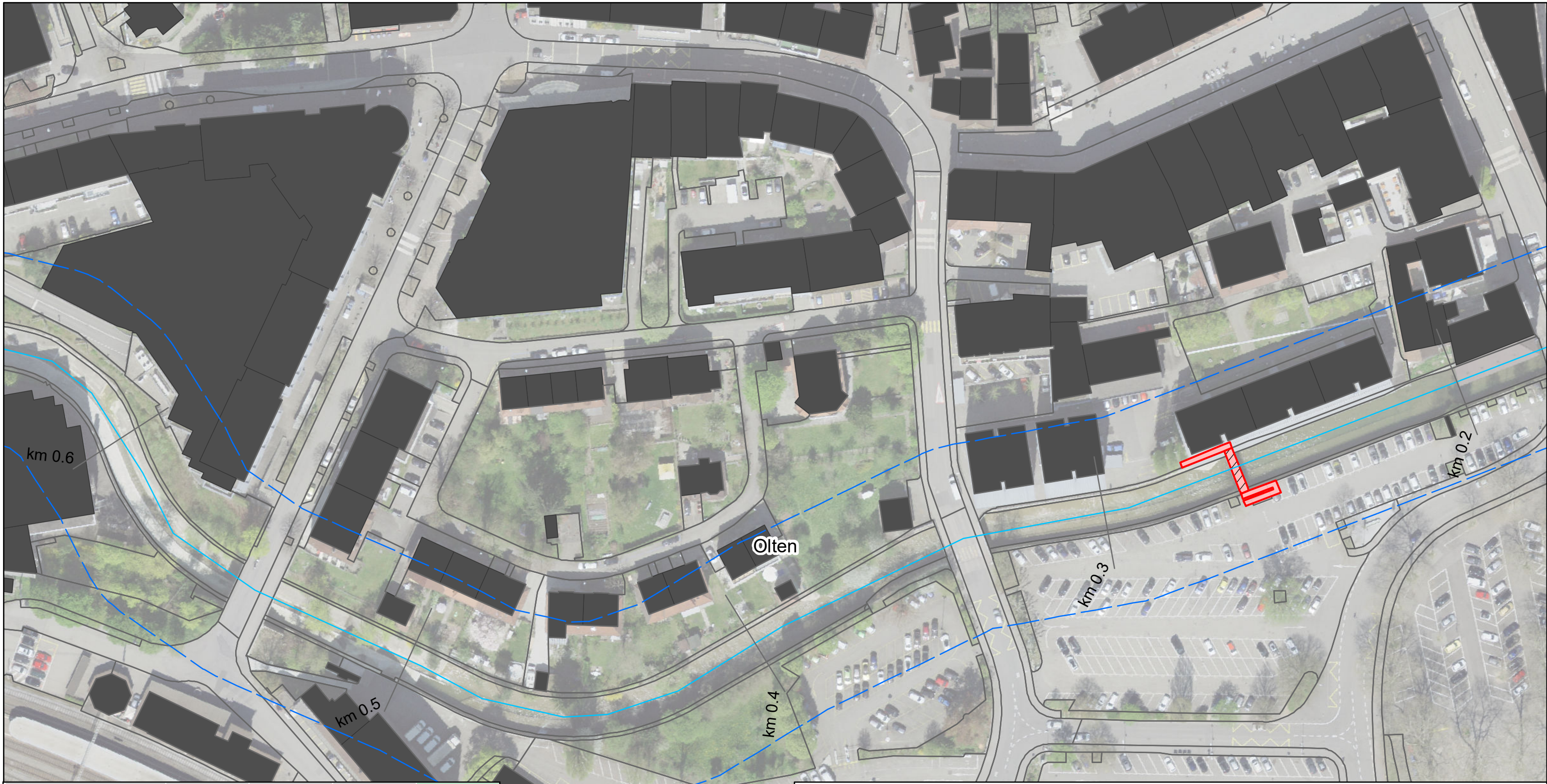
¹⁾ umfasst folgende Bodenbedeckungskategorien: Acker/Wiese/Weide, Gartenanlage, übrige Bestockte, übrige Humusierete, Übrige Intensivkulturen
²⁾ umfasst folgende Bodenbedeckungskategorie: geschlossener Wald
³⁾ Gesamtfläche - Bodenfläche - Wald

Lebensraum Dünnern Oensingen bis Olten
 Hochwasserschutz und Aufwertung
Beanspruchte Flächen - Gerinne
Variante "Rückhalten und Aufwerten"

Blatt Nr. 48

- Gewässerachse
- Gewässerraum
- Gemeindegrenzen
- Dünnern Ist-Zustand
- Projekt
- Bodenfläche
- Wald
- Übrige Flächen

N
 1:1'000



Gemeinde	Bodenfläche ¹⁾ (Aren)	Wald ²⁾ (Aren)	übrige Flächen ³⁾ (Aren)	Total (Aren)
Egerkingen	239	-	76	315
Gunzgen	24	-	14	38
Hägendorf	199	20	30	249
Kappel (SO)	25	3	1	29
Kestenholz	-	-	-	0
Neuendorf	-	-	3	3
Oberbuchsiten	396	-	67	463
Oensingen	330	-	109	439
Olten	30	-	2	32
Rickenbach (SO)	27	-	2	29
Wangen bei Olten	86	-	-	86
Durch Projekt beansprucht	1'356	23	304	1'683

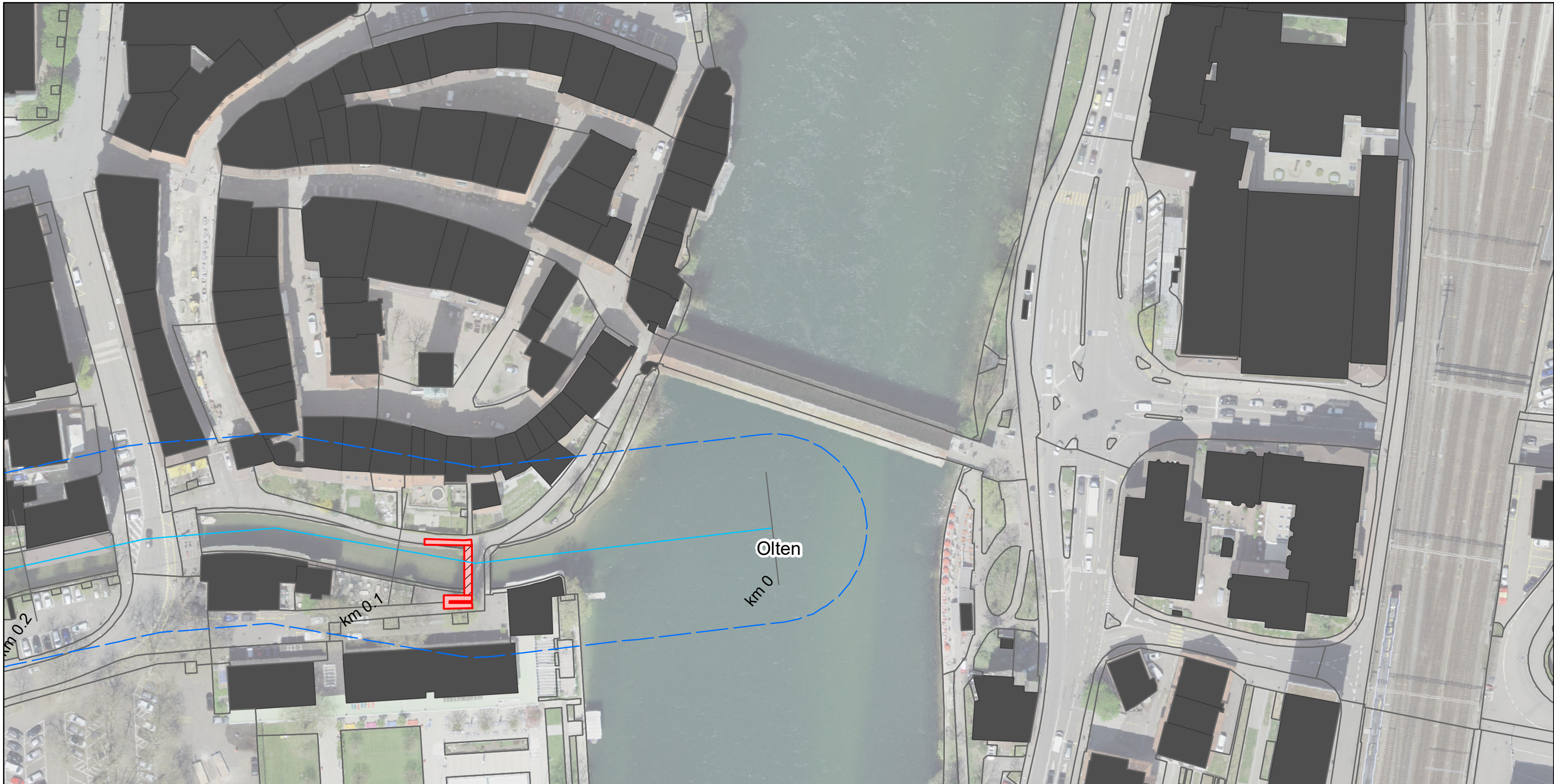
¹⁾ umfasst folgende Bodenbedeckungskategorien: Acker/Wiese/Weide, Gartenanlage, übrige Bestockte, übrige Humusierete, Übrige Intensivkulturen
²⁾ umfasst folgende Bodenbedeckungskategorie: geschlossener Wald
³⁾ Gesamtfläche - Bodenfläche - Wald

Lebensraum Dünnern Oensingen bis Olten
 Hochwasserschutz und Aufwertung
Beanspruchte Flächen - Gerinne
Variante "Rückhalten und Aufwerten"

Blatt Nr. 49

- Gewässerachse
- Gewässerraum
- Gemeindegrenzen
- Dünnern Ist-Zustand
- Projekt
- Bodenfläche
- Wald
- Übrige Flächen

N
 1:1'000



Gemeinde	Bodenfläche ¹⁾ (Aren)	Wald ²⁾ (Aren)	übrige Flächen ³⁾ (Aren)	Total (Aren)
Egerkingen	239	-	76	315
Gunzgen	24	-	14	38
Hägendorf	199	20	30	249
Kappel (SO)	25	3	1	29
Kestenholz	-	-	-	0
Neuendorf	-	-	3	3
Oberbuchsiten	396	-	67	463
Oensingen	330	-	109	439
Olten	30	-	2	32
Rickenbach (SO)	27	-	2	29
Wangen bei Olten	86	-	-	86
Durch Projekt beansprucht	1'356	23	304	1'683

¹⁾ umfasst folgende Bodenbedeckungskategorien: Acker/Wiese/Weide, Gartenanlage, übrige Bestockte, übrige Humusierete, Übrige Intensivkulturen
²⁾ umfasst folgende Bodenbedeckungskategorie: geschlossener Wald
³⁾ Gesamtfläche - Bodenfläche - Wald

Lebensraum Dünnern Oensingen bis Olten
 Hochwasserschutz und Aufwertung
Beanspruchte Flächen - Gerinne
Variante "Rückhalten und Aufwerten"

Blatt Nr. 50

- Gewässerachse
- Gewässerraum
- Gemeindegrenzen
- Dünnern Ist-Zustand
- Projekt
- Bodenfläche
- Wald
- Übrige Flächen






N

 1:1'000



Oensingen

Lebensraum Dünern Oensingen bis Olten
 Hochwasserschutz und Aufwertung
Beanspruchte Flächen - Dünerngrube
Variante "Rückhalten und Aufwerten"

	Gemeindegrenzen	
	Projekt	
	Bodenfläche	1'556 Aren
	Wald	
	Übrige Flächen	19 Aren

