



Hochwasserschutz



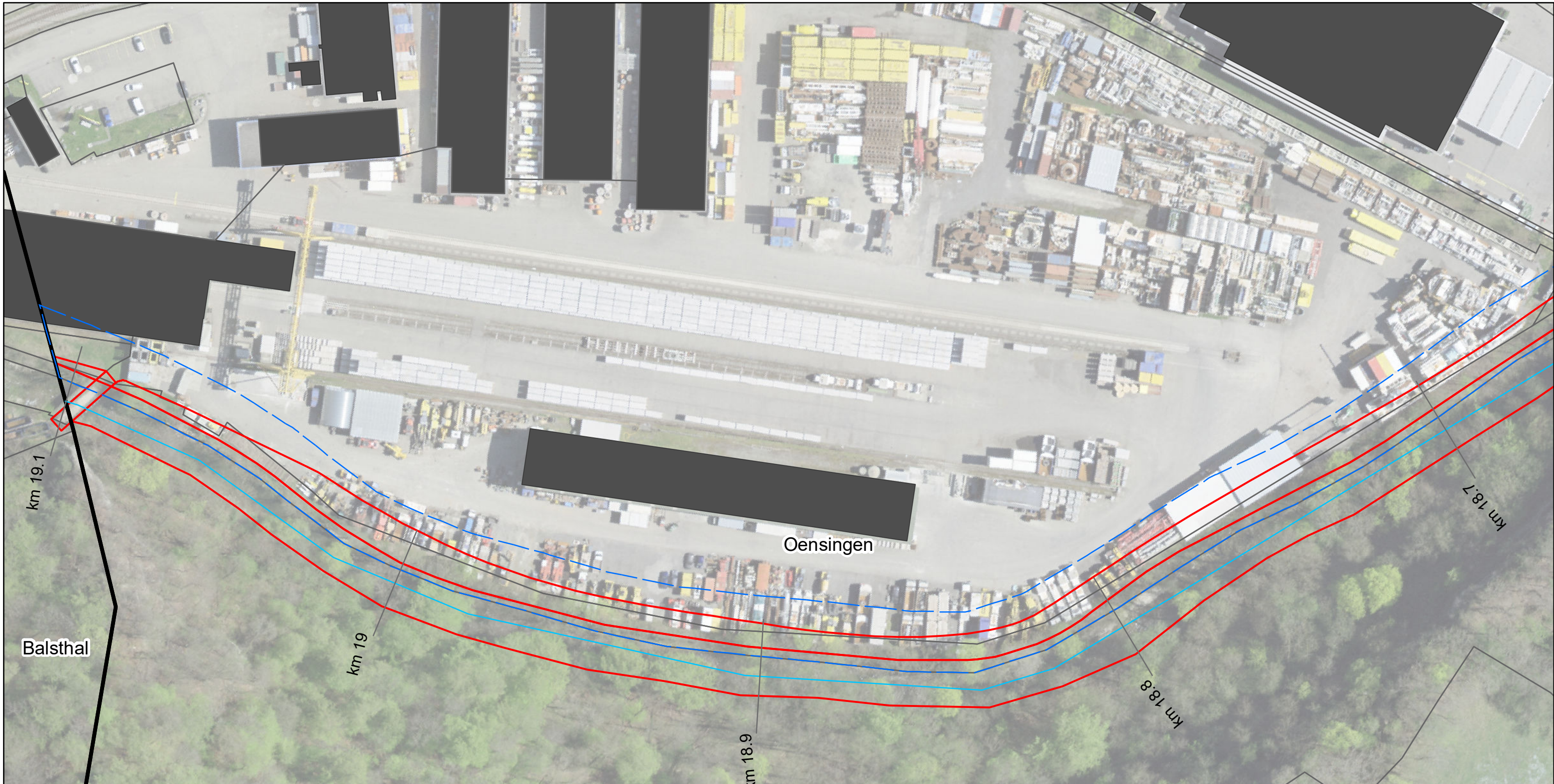
Lebensraum Dünnern Oensingen bis Olten
Hochwasserschutz und Aufwertung

Auswirkungen Fruchtfolgeflächen (FFF)



Vorprojekt

Variante «Rückhalten und Aufwerten»



Gemeinde	FFF Bau in GWR (Aren)	FFF Bau ÖKO (Aren)	FFF Erschliessung (Aren)	FFF fragmentiert (Aren)	Total (Aren)
Egerkingen	71	-	73	115	259
Gunzgen	3	-	7	6	16
Hägendorf	7	-	24	2	33
Kappel (SO)	-	-	11	11	22
Kestenholz	-	-	-	-	-
Neuendorf	-	-	-	-	-
Oberbuchsiten	31	254	41	55	381
Oensingen	23	-	65	36	124
Olten	-	-	-	-	-
Rickenbach (SO)	-	-	-	-	-
Wangen bei Olten	-	-	-	-	-
Fläche total	135	254	221	225	835

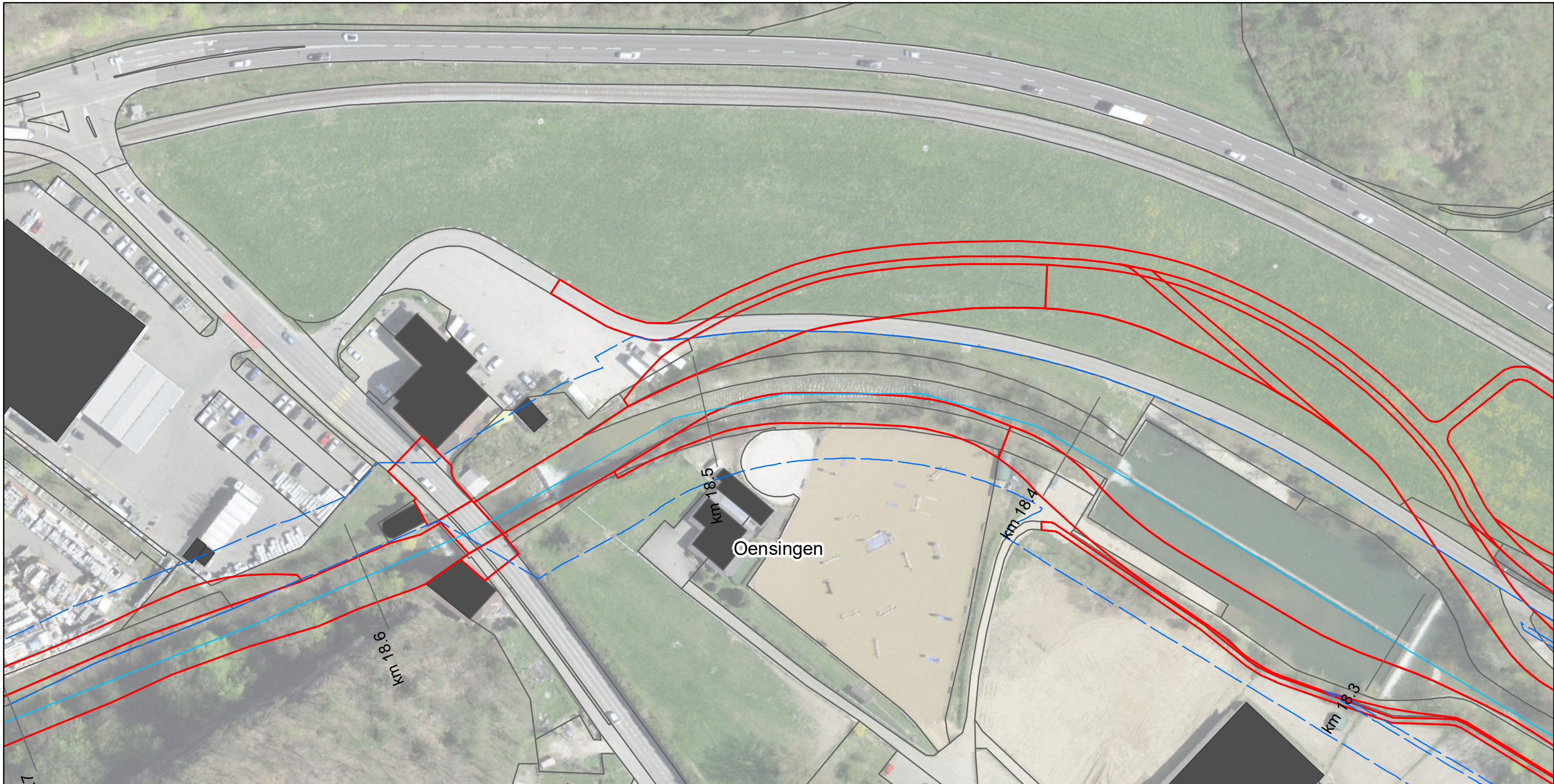
Lebensraum Dünnern Oensingen bis Olten
Hochwasserschutz und Aufwertung
Auswirkungen Fruchtfolgeflächen (FFF) - Gerinne
Variante "Rückhalten und Aufwerten"

Blatt Nr. 1

1:1'000

— Gewässerachse ■ FFF Erschliessung
— — — Gewässerraum ■ FFF Bau Öko
 Gemeindegrenzen ■ FFF Bau in GWR
 Projekt ■ FFF fragmentiert
 FFF Bestehend

feli, 31.08.2021
Luftbild: ©swisstopo



Gemeinde	FFF Bau in GWR (Aren)	FFF Bau ÖKO (Aren)	FFF Erschliessung (Aren)	FFF fragmentiert (Aren)	Total (Aren)
Egerkingen	71	-	73	115	259
Gunzgen	3	-	7	6	16
Hägendorf	7	-	24	2	33
Kappel (SO)	-	-	11	11	22
Kestenholz	-	-	-	-	-
Neuendorf	-	-	-	-	-
Oberbuchsiten	31	254	41	55	381
Oensingen	23	-	65	36	124
Olten	-	-	-	-	-
Rickenbach (SO)	-	-	-	-	-
Wangen bei Olten	-	-	-	-	-
Fläche total	135	254	221	225	835

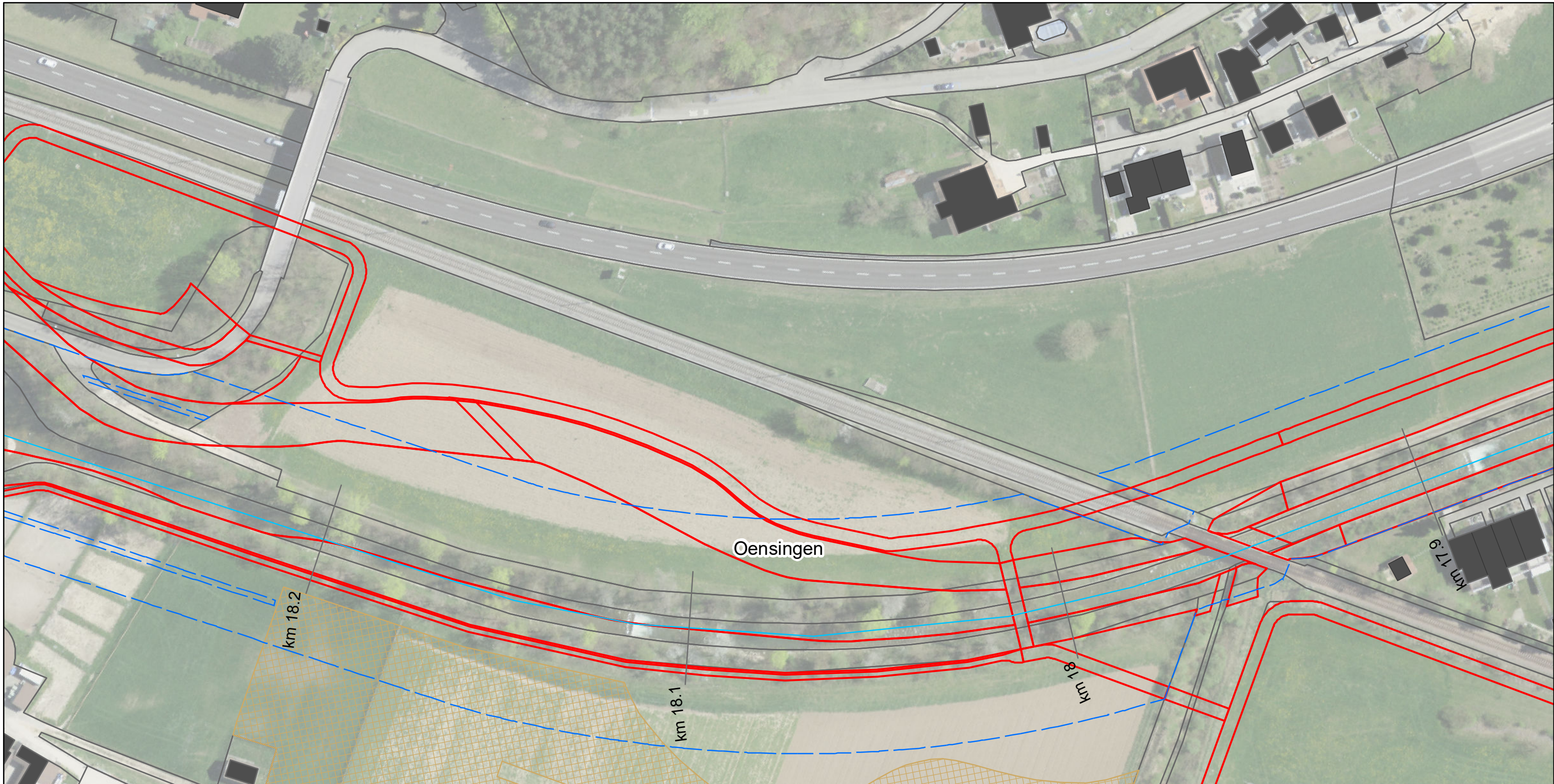
Lebensraum Dünnern Oensingen bis Olten
Hochwasserschutz und Aufwertung
Auswirkungen Fruchtfolgeflächen (FFF) - Gerinne
Variante "Rückhalten und Aufwerten"

Blatt Nr. 2

- Gewässerachse
- Gewässerraum
- Gemeindegrenzen
- Projekt
- FFF Bestehend
- FFF Erschliessung
- FFF Bau Öko
- FFF Bau in GWR
- FFF fragmentiert


1:1'000

feli, 31.08.2021
Luftbild: ©swisstopo



Gemeinde	FFF Bau in GWR (Aren)	FFF Bau ÖKO (Aren)	FFF Erschliessung (Aren)	FFF fragmentiert (Aren)	Total (Aren)
Egerkingen	71	-	73	115	259
Gunzgen	3	-	7	6	16
Hägendorf	7	-	24	2	33
Kappel (SO)	-	-	11	11	22
Kestenholz	-	-	-	-	-
Neuendorf	-	-	-	-	-
Oberbuchsiten	31	254	41	55	381
Oensingen	23	-	65	36	124
Olten	-	-	-	-	-
Rickenbach (SO)	-	-	-	-	-
Wangen bei Olten	-	-	-	-	-
Fläche total	135	254	221	225	835

Lebensraum Dünnern Oensingen bis Olten
Hochwasserschutz und Aufwertung
**Auswirkungen Fruchtfolgeflächen (FFF) - Gerinne
Variante "Rückhalten und Aufwerten"**

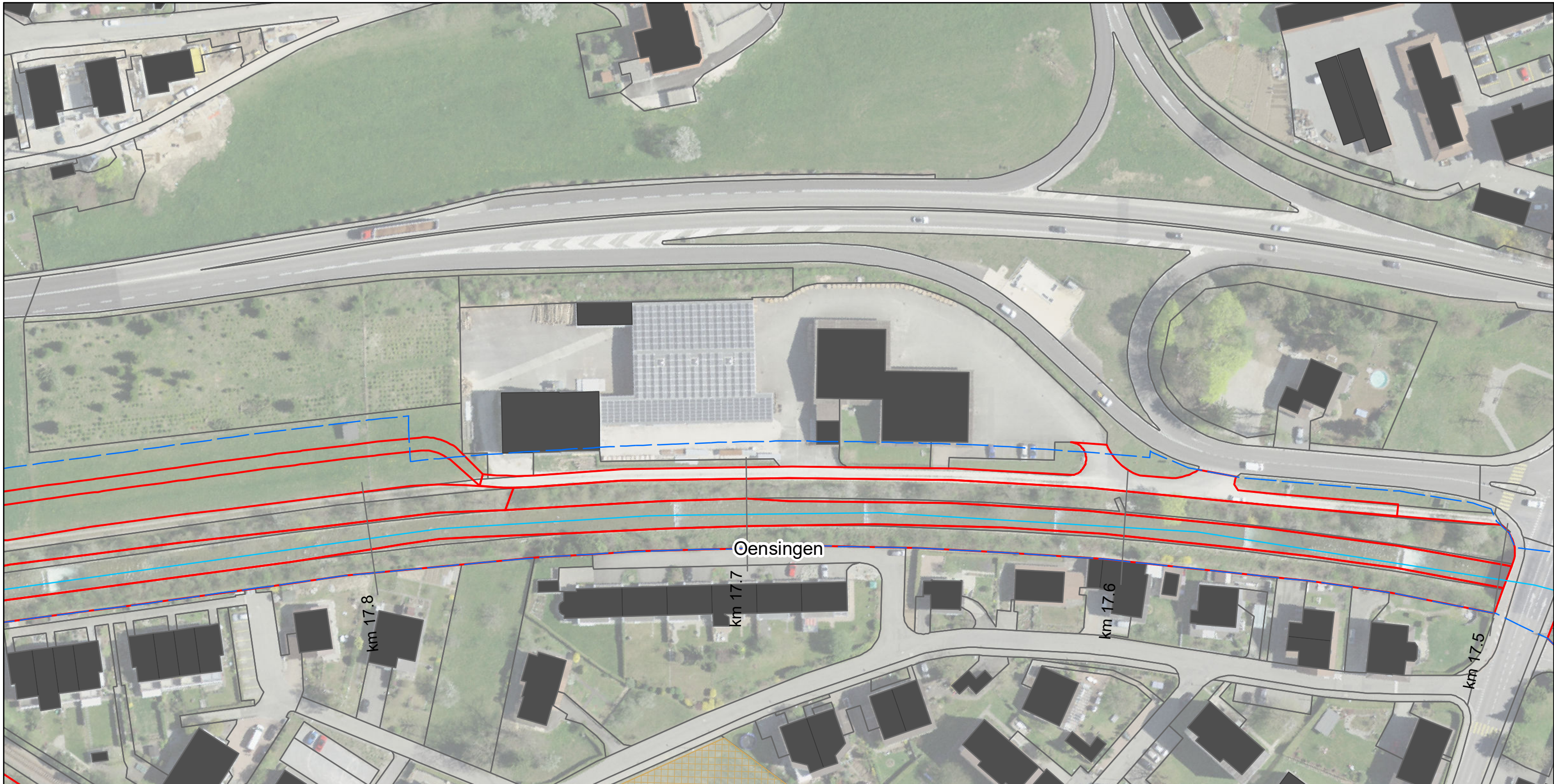
Blatt Nr. 3

- Gewässerachse
- Gewässerraum
- Gemeindegrenzen
- Projekt
- FFF Bestehend
- FFF Erschliessung
- FFF Bau Öko
- FFF Bau in GWR
- FFF fragmentiert

N

1:1'000

feli, 31.08.2021
Luftbild: ©swisstopo



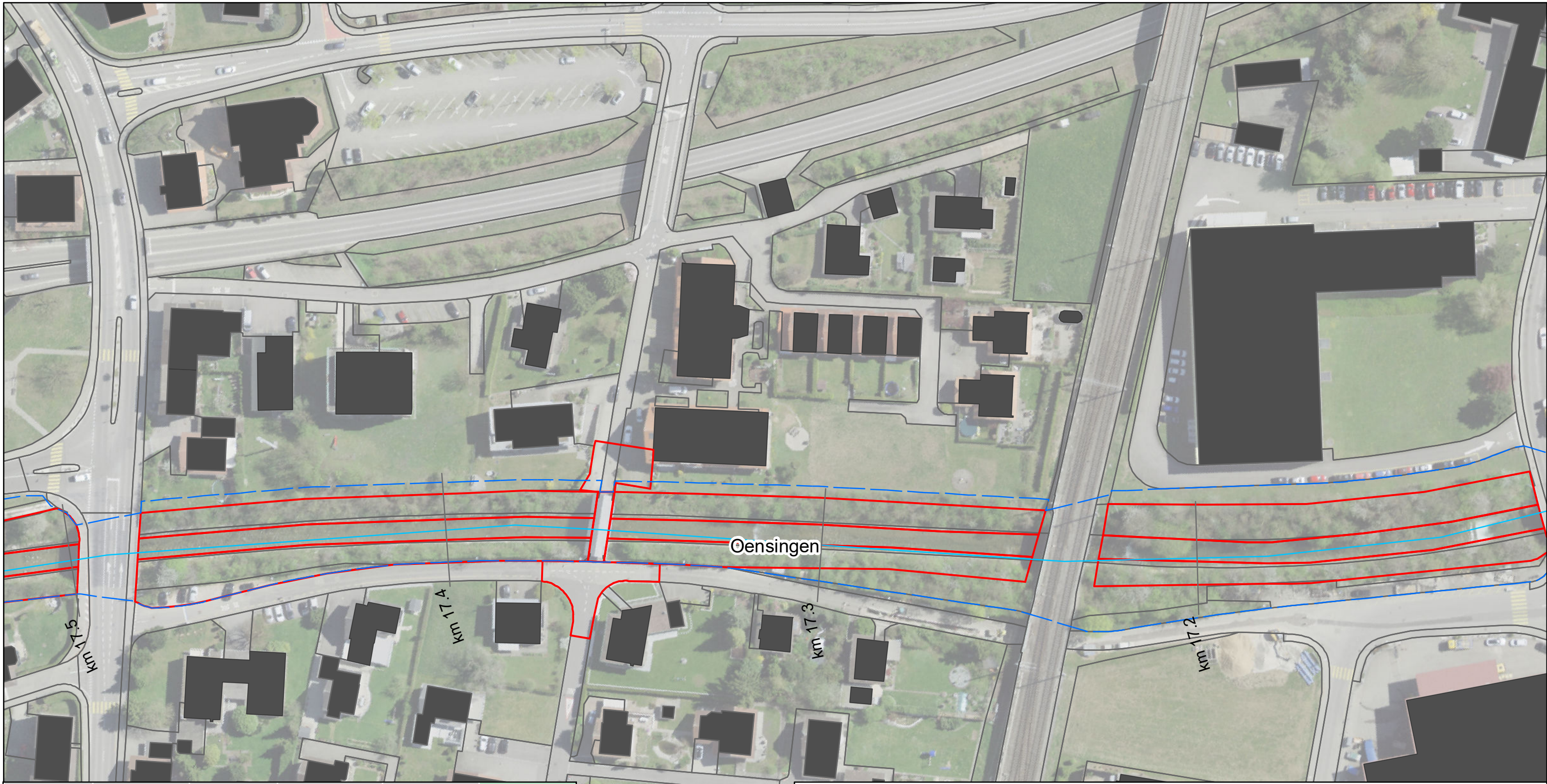
Gemeinde	FFF Bau in GWR (Aren)	FFF Bau ÖKO (Aren)	FFF Erschliessung (Aren)	FFF fragmentiert (Aren)	Total (Aren)
Egerkingen	71	-	73	115	259
Gunzgen	3	-	7	6	16
Hägendorf	7	-	24	2	33
Kappel (SO)	-	-	11	11	22
Kestenholz	-	-	-	-	-
Neuendorf	-	-	-	-	-
Oberbuchsiten	31	254	41	55	381
Oensingen	23	-	65	36	124
Olten	-	-	-	-	-
Rickenbach (SO)	-	-	-	-	-
Wangen bei Olten	-	-	-	-	-
Fläche total	135	254	221	225	835

Lebensraum Dünnern Oensingen bis Olten
 Hochwasserschutz und Aufwertung
Auswirkungen Fruchtfolgeflächen (FFF) - Gerinne
Variante "Rückhalten und Aufwerten"

Blatt Nr. 4

- Gewässerachse
- Gewässerraum
- Gemeindegrenzen
- Projekt
- FFF Erschliessung
- FFF Bau Öko
- FFF Bau in GWR
- FFF fragmentiert
- FFF Bestehend





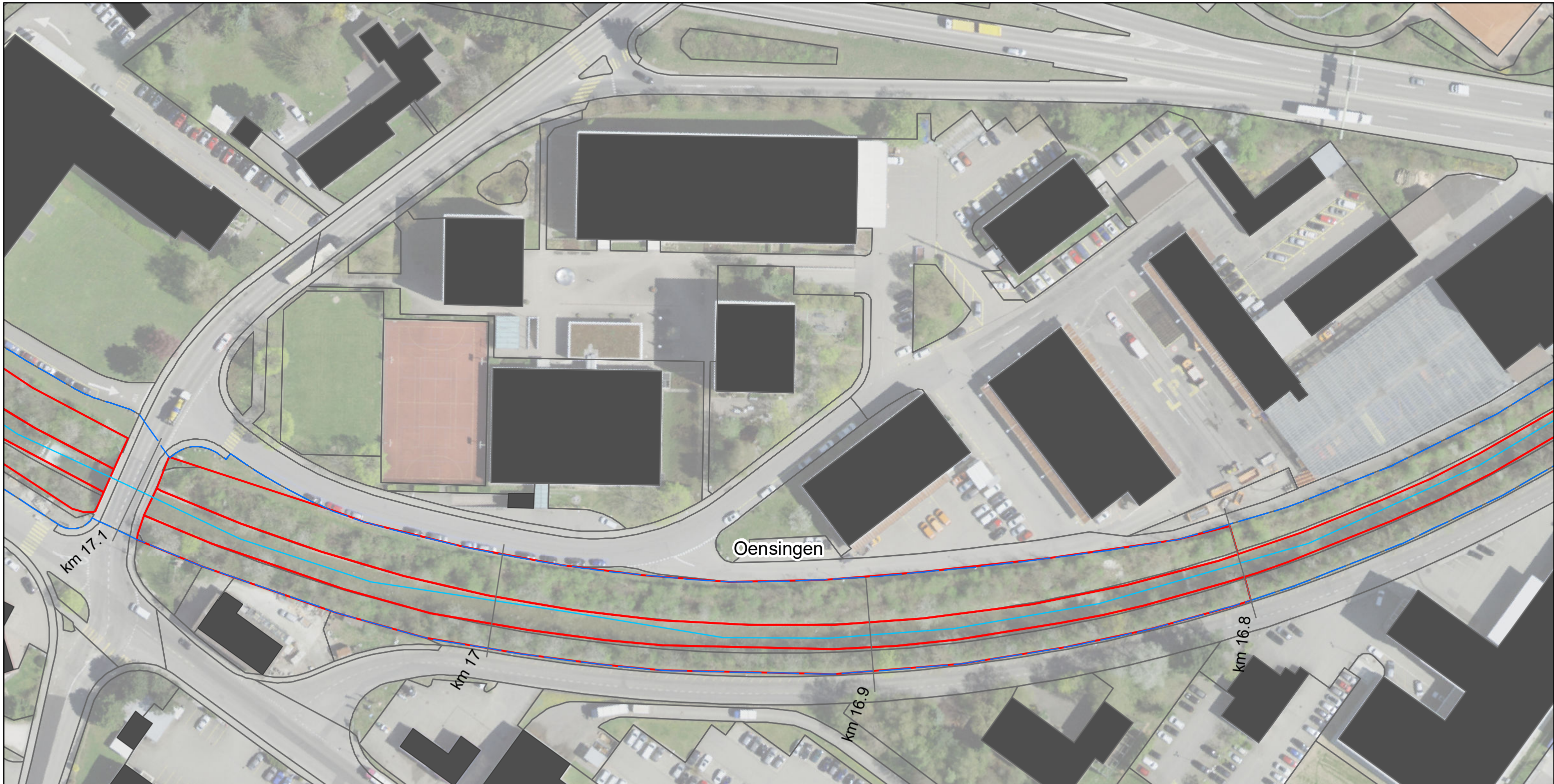
Gemeinde	FFF Bau in GWR (Aren)	FFF Bau ÖKO (Aren)	FFF Erschliessung (Aren)	FFF fragmentiert (Aren)	Total (Aren)
Egerkingen	71	-	73	115	259
Gunzgen	3	-	7	6	16
Hägendorf	7	-	24	2	33
Kappel (SO)	-	-	11	11	22
Kestenholz	-	-	-	-	-
Neuendorf	-	-	-	-	-
Oberbuchsiten	31	254	41	55	381
Oensingen	23	-	65	36	124
Olten	-	-	-	-	-
Rickenbach (SO)	-	-	-	-	-
Wangen bei Olten	-	-	-	-	-
Fläche total	135	254	221	225	835

Lebensraum Dünnern Oensingen bis Olten
 Hochwasserschutz und Aufwertung
Auswirkungen Fruchtfolgeflächen (FFF) - Gerinne
Variante "Rückhalten und Aufwerten"

Blatt Nr. 5

- Gewässerachse
- Gewässerraum
- Gemeindegrenzen
- Projekt
- FFF Erschliessung
- FFF Bau Öko
- FFF Bau in GWR
- FFF fragmentiert
- FFF Bestehend

1:1'000



Gemeinde	FFF Bau in GWR (Aren)	FFF Bau ÖKO (Aren)	FFF Erschliessung (Aren)	FFF fragmentiert (Aren)	Total (Aren)
Egerkingen	71	-	73	115	259
Gunzgen	3	-	7	6	16
Hägendorf	7	-	24	2	33
Kappel (SO)	-	-	11	11	22
Kestenholz	-	-	-	-	-
Neuendorf	-	-	-	-	-
Oberbuchsiten	31	254	41	55	381
Oensingen	23	-	65	36	124
Olten	-	-	-	-	-
Rickenbach (SO)	-	-	-	-	-
Wangen bei Olten	-	-	-	-	-
Fläche total	135	254	221	225	835

Lebensraum Dünnern Oensingen bis Olten
Hochwasserschutz und Aufwertung
Auswirkungen Fruchtfolgeflächen (FFF) - Gerinne Variante "Rückhalten und Aufwerten"

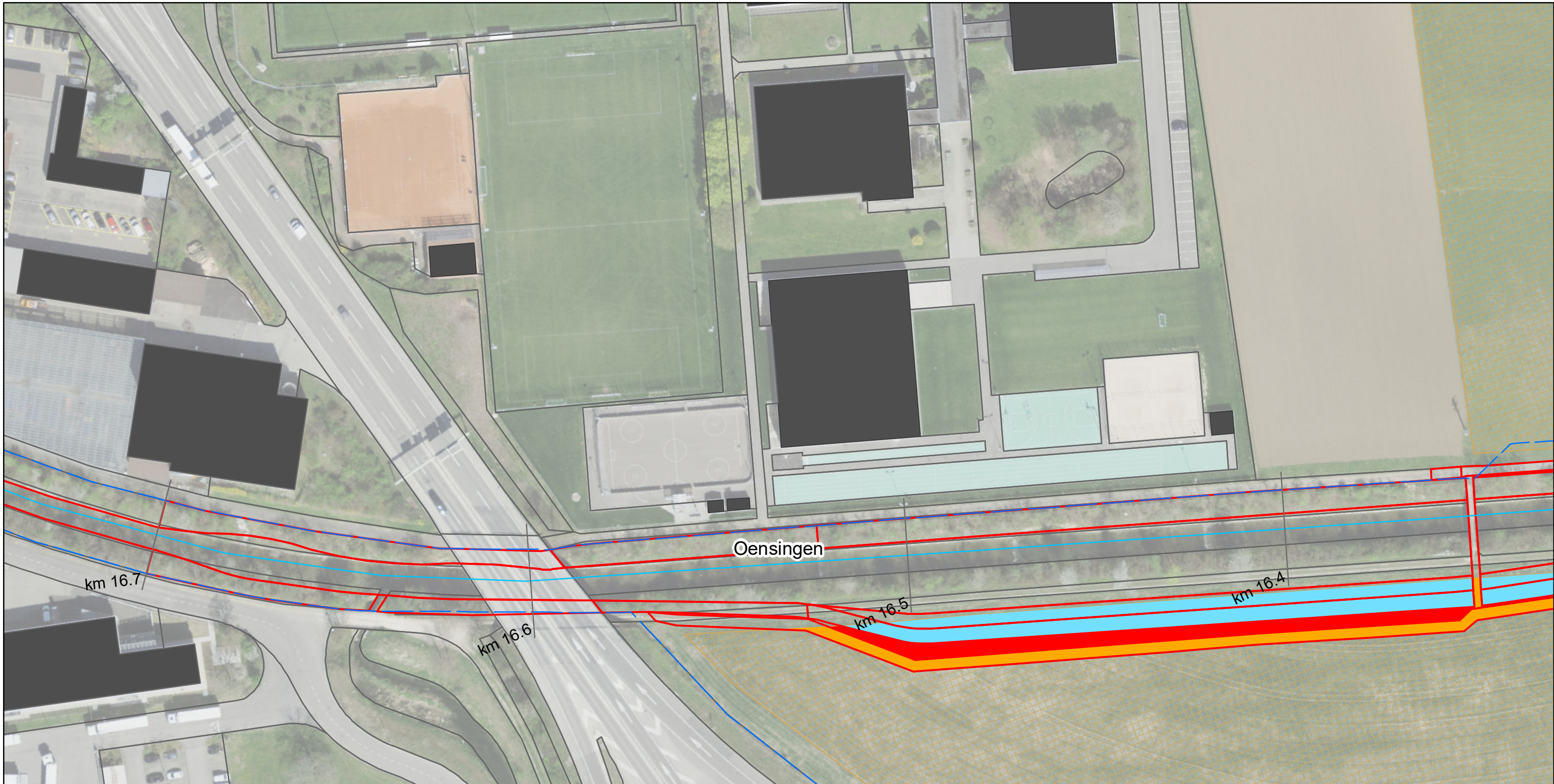
Blatt Nr. 6

- Gewässerachse
- Gewässerraum
- Gemeindegrenzen
- Projekt
- FFF Bestehend

- FFF Erschliessung
- FFF Bau Öko
- FFF Bau in GWR
- FFF fragmentiert

1:1'000

feli, 31.08.2021
Luftbild: ©swisstopo



Gemeinde	FFF Bau in GWR (Aren)	FFF Bau ÖKO (Aren)	FFF Erschliessung (Aren)	FFF fragmentiert (Aren)	Total (Aren)
Egerkingen	71	-	73	115	259
Gunzgen	3	-	7	6	16
Hägendorf	7	-	24	2	33
Kappel (SO)	-	-	11	11	22
Kestenholz	-	-	-	-	-
Neuendorf	-	-	-	-	-
Oberbuchsiten	31	254	41	55	381
Oensingen	23	-	65	36	124
Olten	-	-	-	-	-
Rickenbach (SO)	-	-	-	-	-
Wangen bei Olten	-	-	-	-	-
Fläche total	135	254	221	225	835

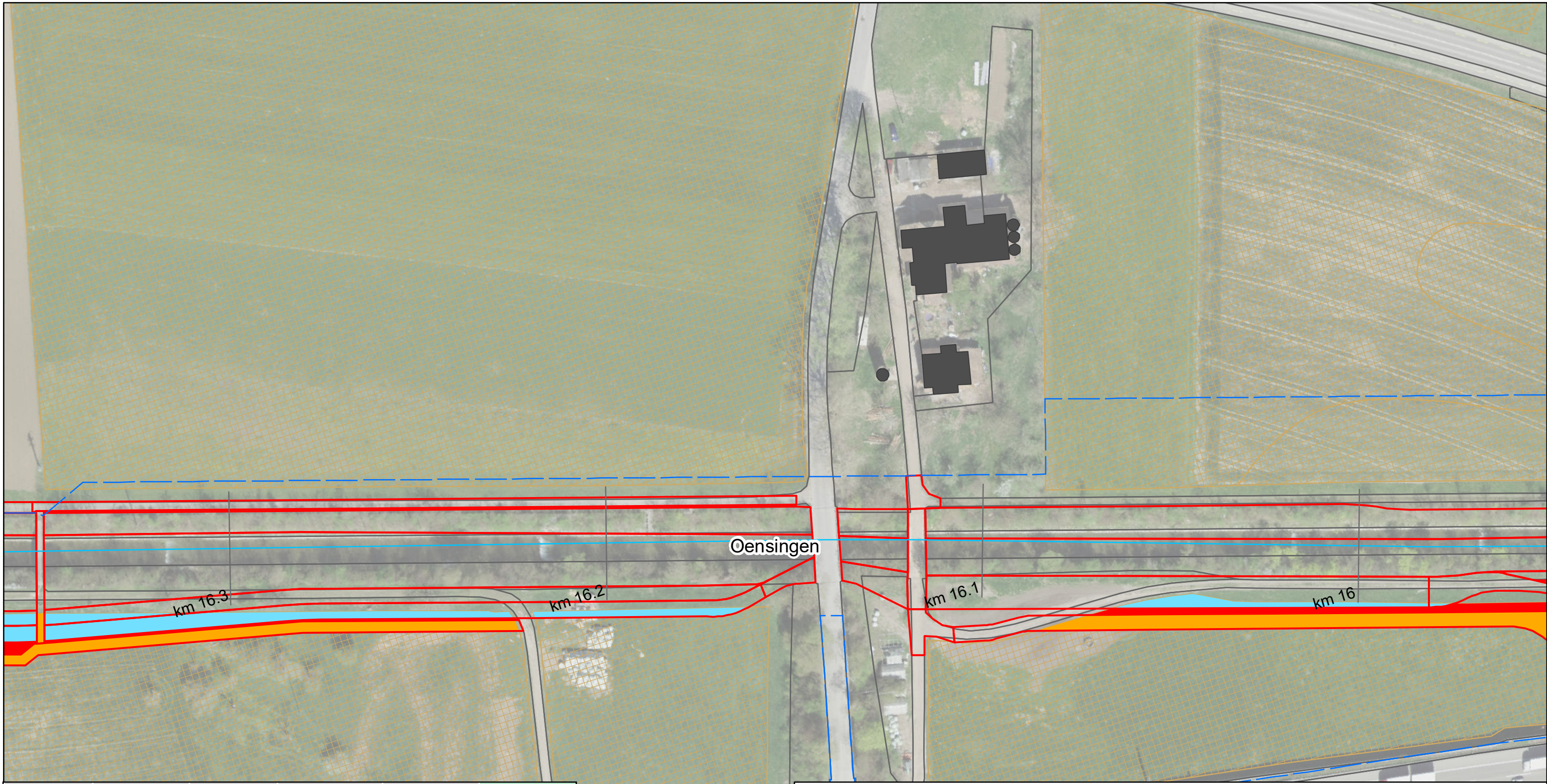
Lebensraum Dünner Oensingen bis Olten
Hochwasserschutz und Aufwertung
Auswirkungen Fruchtfolgeflächen (FFF) - Gerinne
Variante "Rückhalten und Aufwerten"

Blatt Nr. 7

- Gewässerachse
- Gewässerraum
- Gemeindegrenzen
- Projekt
- FFF Erschliessung
- FFF Bau Öko
- FFF Bau in GWR
- FFF fragmentiert
- FFF Bestehend



1:1'000



Gemeinde	FFF Bau in GWR (Aren)	FFF Bau ÖKO (Aren)	FFF Erschliessung (Aren)	FFF fragmentiert (Aren)	Total (Aren)
Egerkingen	71	-	73	115	259
Gunzgen	3	-	7	6	16
Hägendorf	7	-	24	2	33
Kappel (SO)	-	-	11	11	22
Kestenholz	-	-	-	-	-
Neuendorf	-	-	-	-	-
Oberbuchsiten	31	254	41	55	381
Oensingen	23	-	65	36	124
Olten	-	-	-	-	-
Rickenbach (SO)	-	-	-	-	-
Wangen bei Olten	-	-	-	-	-
Fläche total	135	254	221	225	835

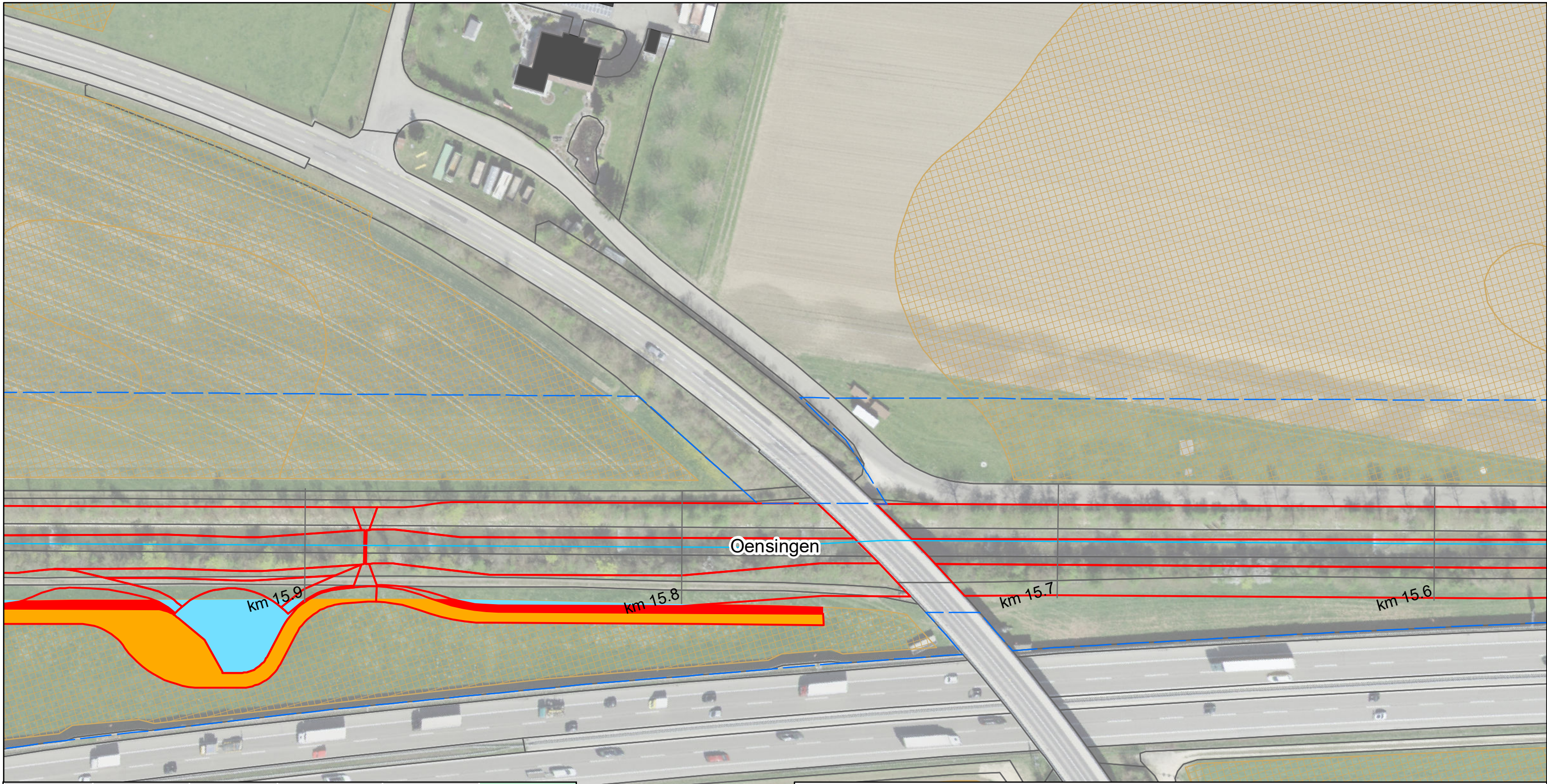
Lebensraum Dünnern Oensingen bis Olten
Hochwasserschutz und Aufwertung
Auswirkungen Fruchtfolgeflächen (FFF) - Gerinne
Variante "Rückhalten und Aufwerten"

Blatt Nr. 8

- Gewässerachse
- Gewässerraum
- Gemeindegrenzen
- Projekt
- FFF Bestehend
- FFF Erschliessung
- FFF Bau Öko
- FFF Bau in GWR
- FFF fragmentiert

N
1:1'000

feli, 31.08.2021
Luftbild: ©swisstopo

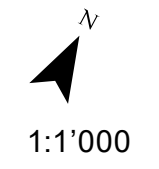


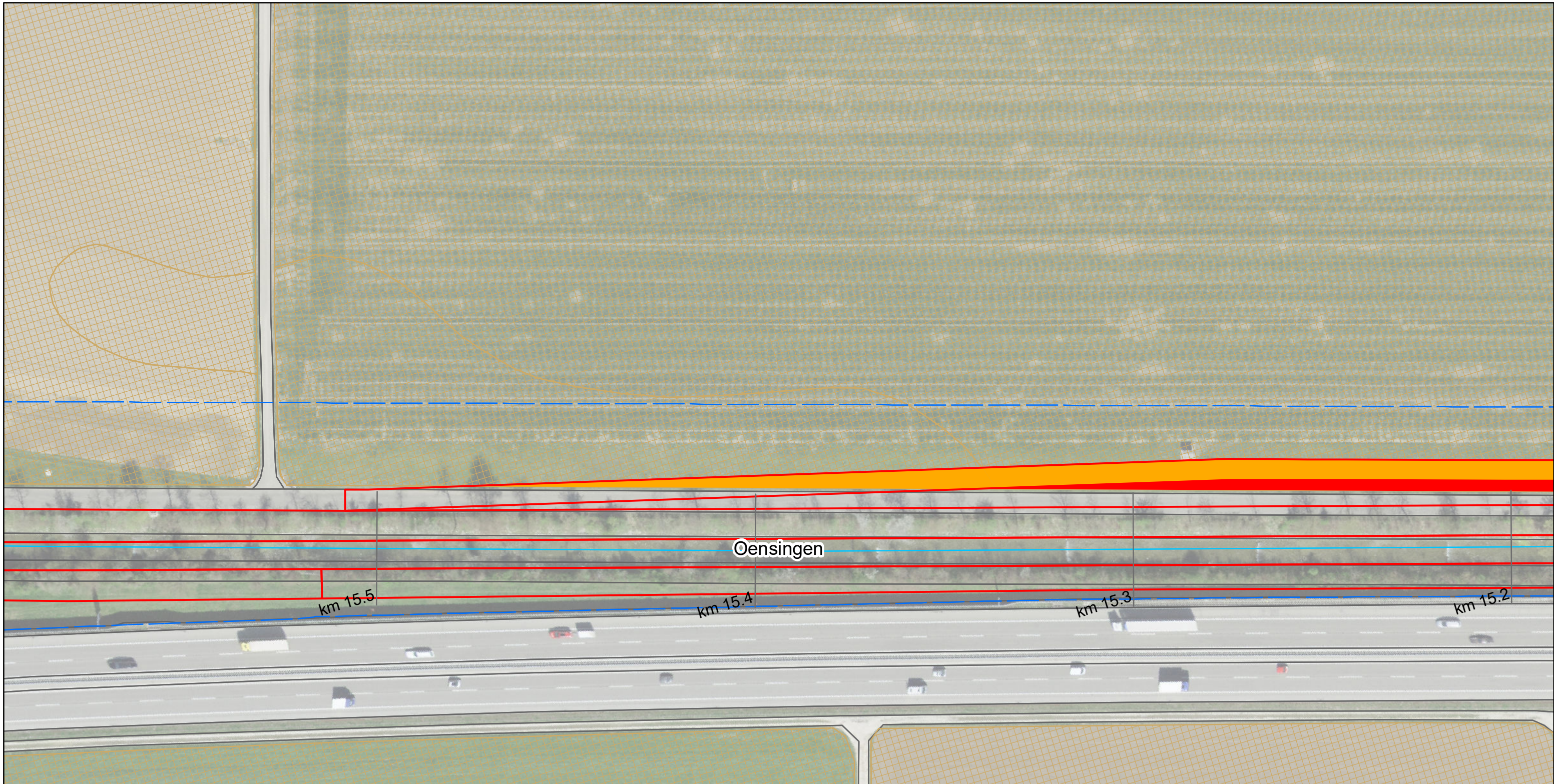
Gemeinde	FFF Bau in GWR (Aren)	FFF Bau ÖKO (Aren)	FFF Erschliessung (Aren)	FFF fragmentiert (Aren)	Total (Aren)
Egerkingen	71	-	73	115	259
Gunzgen	3	-	7	6	16
Hägendorf	7	-	24	2	33
Kappel (SO)	-	-	11	11	22
Kestenholz	-	-	-	-	-
Neuendorf	-	-	-	-	-
Oberbuchsiten	31	254	41	55	381
Oensingen	23	-	65	36	124
Olten	-	-	-	-	-
Rickenbach (SO)	-	-	-	-	-
Wangen bei Olten	-	-	-	-	-
Fläche total	135	254	221	225	835

Lebensraum Dünnern Oensingen bis Olten
Hochwasserschutz und Aufwertung
Auswirkungen Fruchtfootflächen (FFF) - Gerinne
Variante "Rückhalten und Aufwerten"

Blatt Nr. 9

- Gewässerachse
- Gewässerraum
- Gemeindegrenzen
- Projekt
- FFF Bestehend
- FFF Erschliessung
- FFF Bau Öko
- FFF Bau in GWR
- FFF fragmentiert





Gemeinde	FFF Bau in GWR (Aren)	FFF Bau ÖKO (Aren)	FFF Erschliessung (Aren)	FFF fragmentiert (Aren)	Total (Aren)
Egerkingen	71	-	73	115	259
Gunzgen	3	-	7	6	16
Hägendorf	7	-	24	2	33
Kappel (SO)	-	-	11	11	22
Kestenholz	-	-	-	-	-
Neuendorf	-	-	-	-	-
Oberbuchsiten	31	254	41	55	381
Oensingen	23	-	65	36	124
Olten	-	-	-	-	-
Rickenbach (SO)	-	-	-	-	-
Wangen bei Olten	-	-	-	-	-
Fläche total	135	254	221	225	835

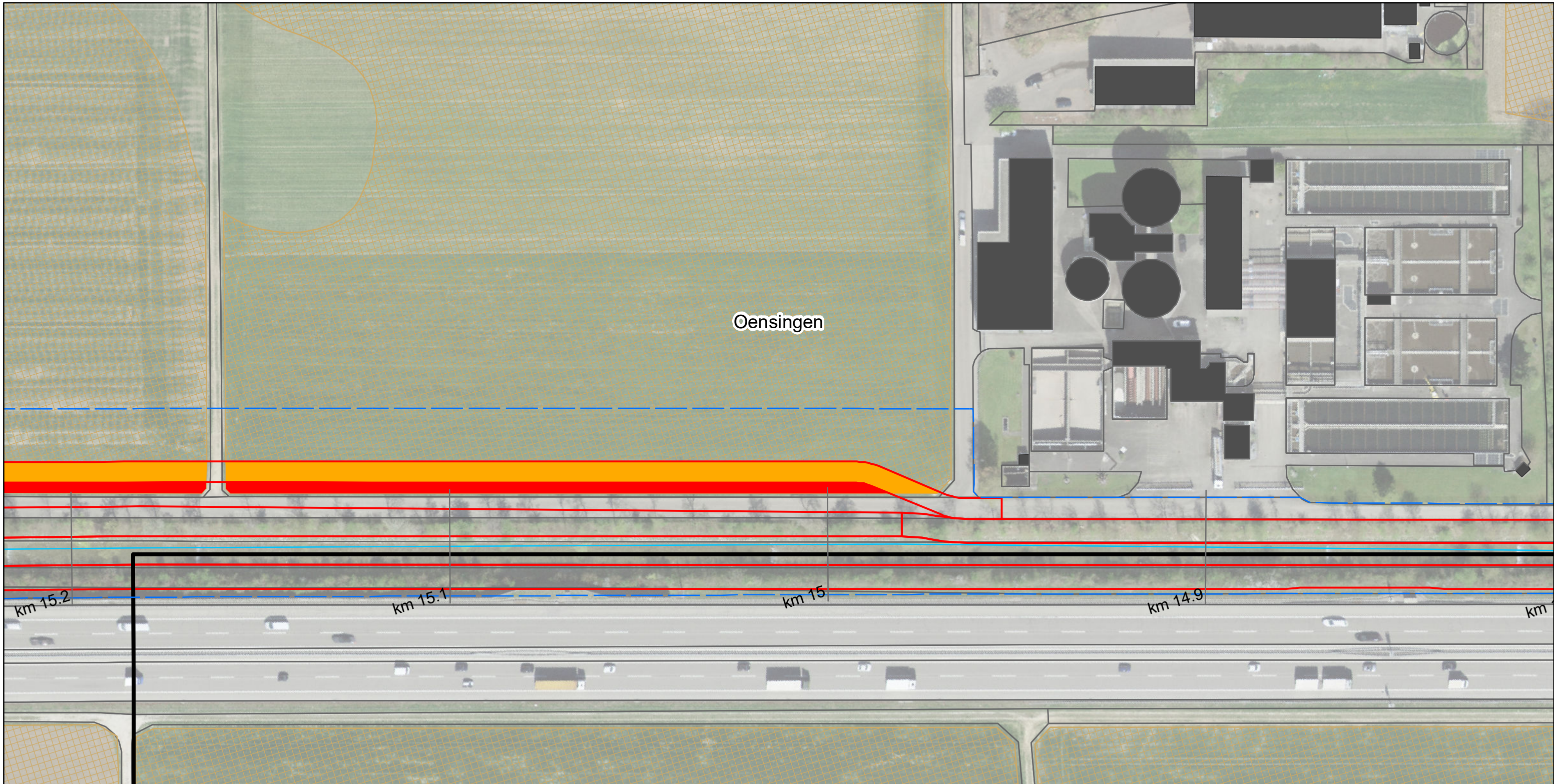
Lebensraum Dünnern Oensingen bis Olten
Hochwasserschutz und Aufwertung
Auswirkungen Fruchtfolgeflächen (FFF) - Gerinne
Variante "Rückhalten und Aufwerten"

Blatt Nr. 10

- Gewässerachse
- Gewässerraum
- Gemeindegrenzen
- Projekt
- FFF Bestehend
- FFF Erschliessung
- FFF Bau Öko
- FFF Bau in GWR
- FFF fragmentiert



1:1'000



Oensingen

Gemeinde	FFF Bau in GWR (Aren)	FFF Bau ÖKO (Aren)	FFF Erschliessung (Aren)	FFF fragmentiert (Aren)	Total (Aren)
Egerkingen	71	-	73	115	259
Gunzgen	3	-	7	6	16
Hägendorf	7	-	24	2	33
Kappel (SO)	-	-	11	11	22
Kestenholz	-	-	-	-	-
Neuendorf	-	-	-	-	-
Oberbuchsiten	31	254	41	55	381
Oensingen	23	-	65	36	124
Olten	-	-	-	-	-
Rickenbach (SO)	-	-	-	-	-
Wangen bei Olten	-	-	-	-	-
Fläche total	135	254	221	225	835

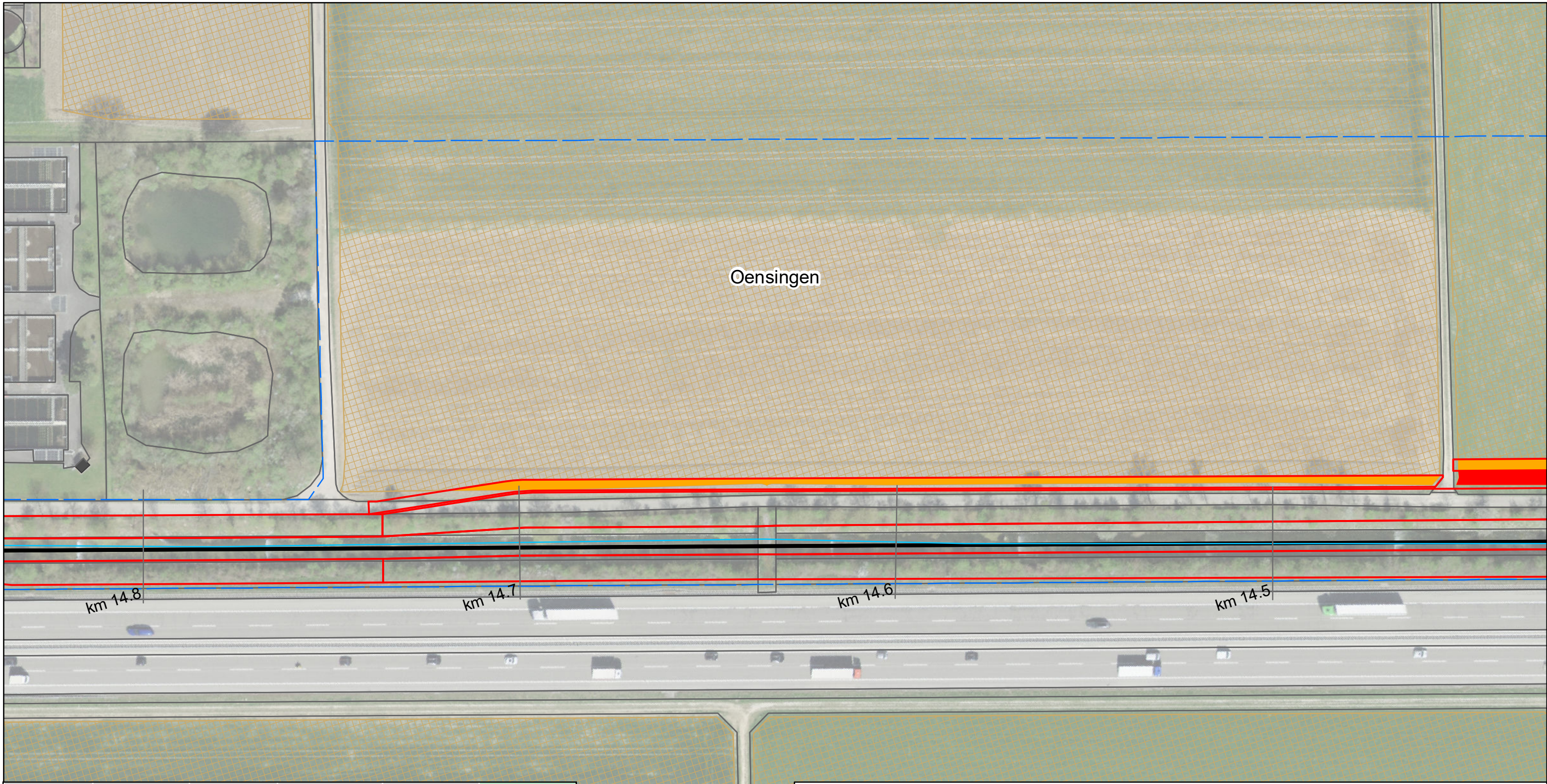
Lebensraum Dünnern Oensingen bis Olten
Hochwasserschutz und Aufwertung
Auswirkungen Fruchtfolgeflächen (FFF) - Gerinne
Variante "Rückhalten und Aufwerten"

Blatt Nr. 11

- Gewässerachse
- Gewässerraum
- Gemeindegrenzen
- Projekt
- FFF Erschliessung
- FFF Bau Öko
- FFF Bau in GWR
- FFF fragmentiert
- FFF Bestehend



1:1'000



Oensingen

Kestenholz

Gemeinde	FFF Bau in GWR (Aren)	FFF Bau ÖKO (Aren)	FFF Erschliessung (Aren)	FFF fragmentiert (Aren)	Total (Aren)
Egerkingen	71	-	73	115	259
Gunzgen	3	-	7	6	16
Hägendorf	7	-	24	2	33
Kappel (SO)	-	-	11	11	22
Kestenholz	-	-	-	-	-
Neuendorf	-	-	-	-	-
Oberbuchsiten	31	254	41	55	381
Oensingen	23	-	65	36	124
Olten	-	-	-	-	-
Rickenbach (SO)	-	-	-	-	-
Wangen bei Olten	-	-	-	-	-
Fläche total	135	254	221	225	835

Lebensraum Dünnern Oensingen bis Olten
Hochwasserschutz und Aufwertung
Auswirkungen Fruchtfolgeflächen (FFF) - Gerinne
Variante "Rückhalten und Aufwerten"

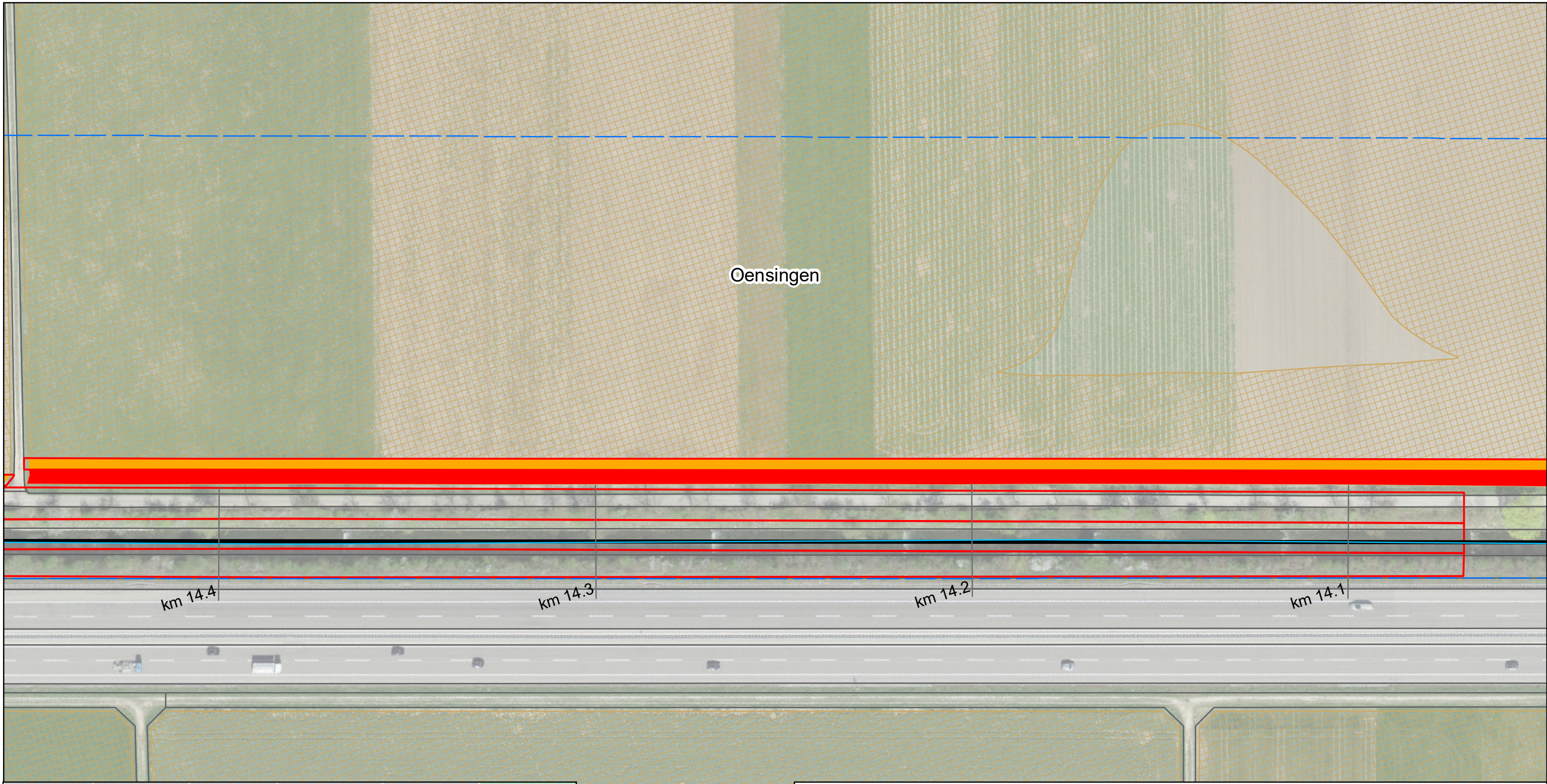
Blatt Nr. 12

- Gewässerachse
- Gewässerraum
- Gemeindegrenzen
- Projekt
- FFF Bestehend

- FFF Erschliessung
- FFF Bau Öko
- FFF Bau in GWR
- FFF fragmentiert



1:1'000



Gemeinde	FFF Bau in GWR (Aren)	FFF Bau ÖKO (Aren)	FFF Erschliessung (Aren)	FFF fragmentiert (Aren)	Total (Aren)
Egerkingen	71	-	73	115	259
Gunzgen	3	-	7	6	16
Hägendorf	7	-	24	2	33
Kappel (SO)	-	-	11	11	22
Kestenholz	-	-	-	-	-
Neuendorf	-	-	-	-	-
Oberbuchsiten	31	254	41	55	381
Oensingen	23	-	65	36	124
Olten	-	-	-	-	-
Rickenbach (SO)	-	-	-	-	-
Wangen bei Olten	-	-	-	-	-
Fläche total	135	254	221	225	835

Kestenholz

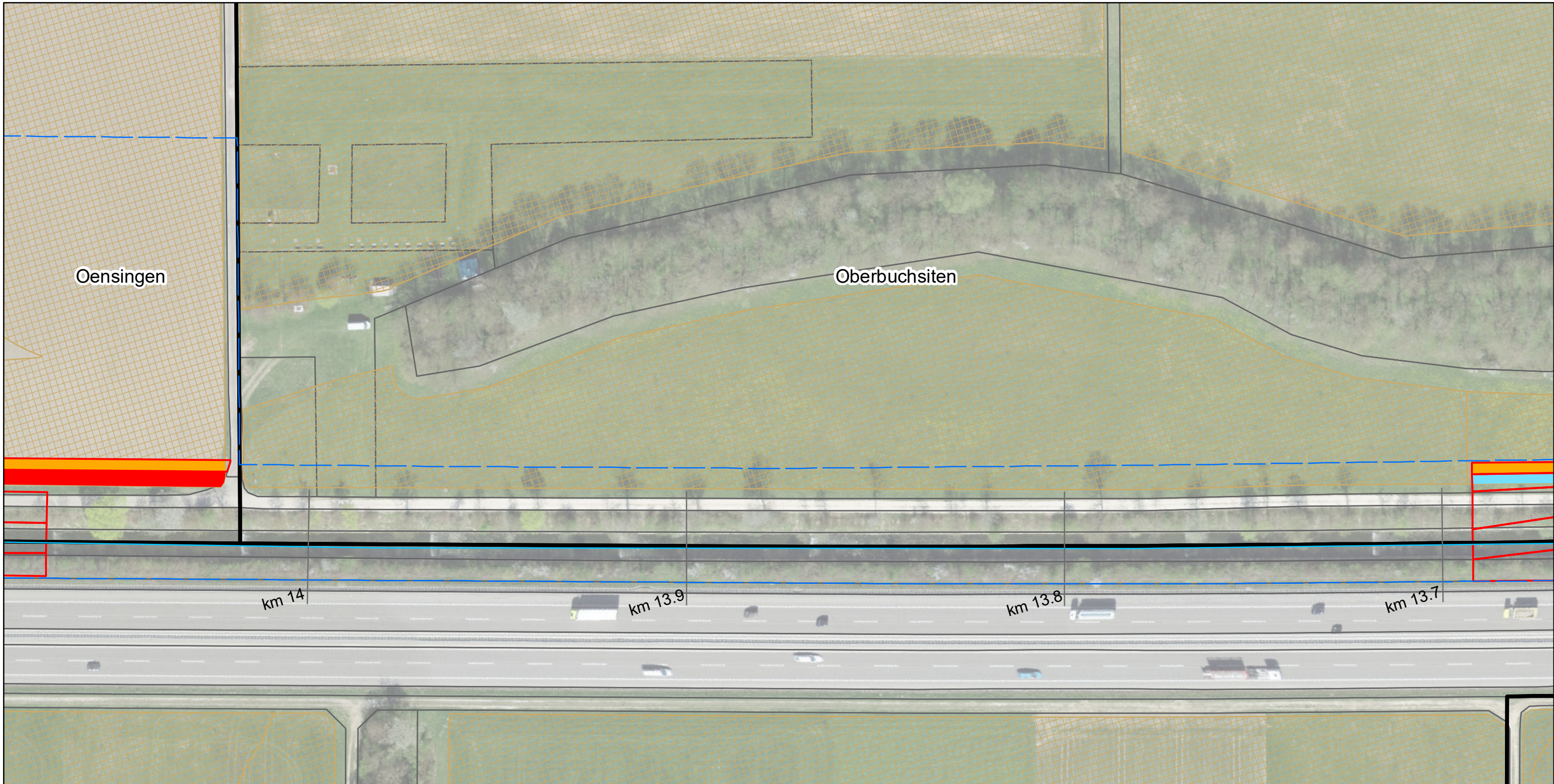
Lebensraum Dünnern Oensingen bis Olten
Hochwasserschutz und Aufwertung
Auswirkungen Fruchtfolgeflächen (FFF) - Gerinne
Variante "Rückhalten und Aufwerten"

Blatt Nr. 13

1:1'000

feli, 31.08.2021
Luftbild: ©swisstopo

- Gewässerachse
- Gewässerraum
- Gemeindegrenzen
- Projekt
- FFF Bestehend
- FFF Erschliessung
- FFF Bau Öko
- FFF Bau in GWR
- FFF fragmentiert



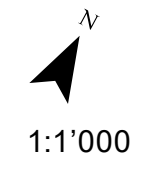
Gemeinde	FFF Bau in GWR (Aren)	FFF Bau ÖKO (Aren)	FFF Erschliessung (Aren)	FFF fragmentiert (Aren)	Total (Aren)
Egerkingen	71	-	73	115	259
Gunzgen	3	-	7	6	16
Hägendorf	7	-	24	2	33
Kappel (SO)	-	-	11	11	22
Kestenholz	-	-	-	-	-
Neuendorf	-	-	-	-	-
Oberbuchsiten	31	254	41	55	381
Oensingen	23	-	65	36	124
Olten	-	-	-	-	-
Rickenbach (SO)	-	-	-	-	-
Wangen bei Olten	-	-	-	-	-
Fläche total	135	254	221	225	835

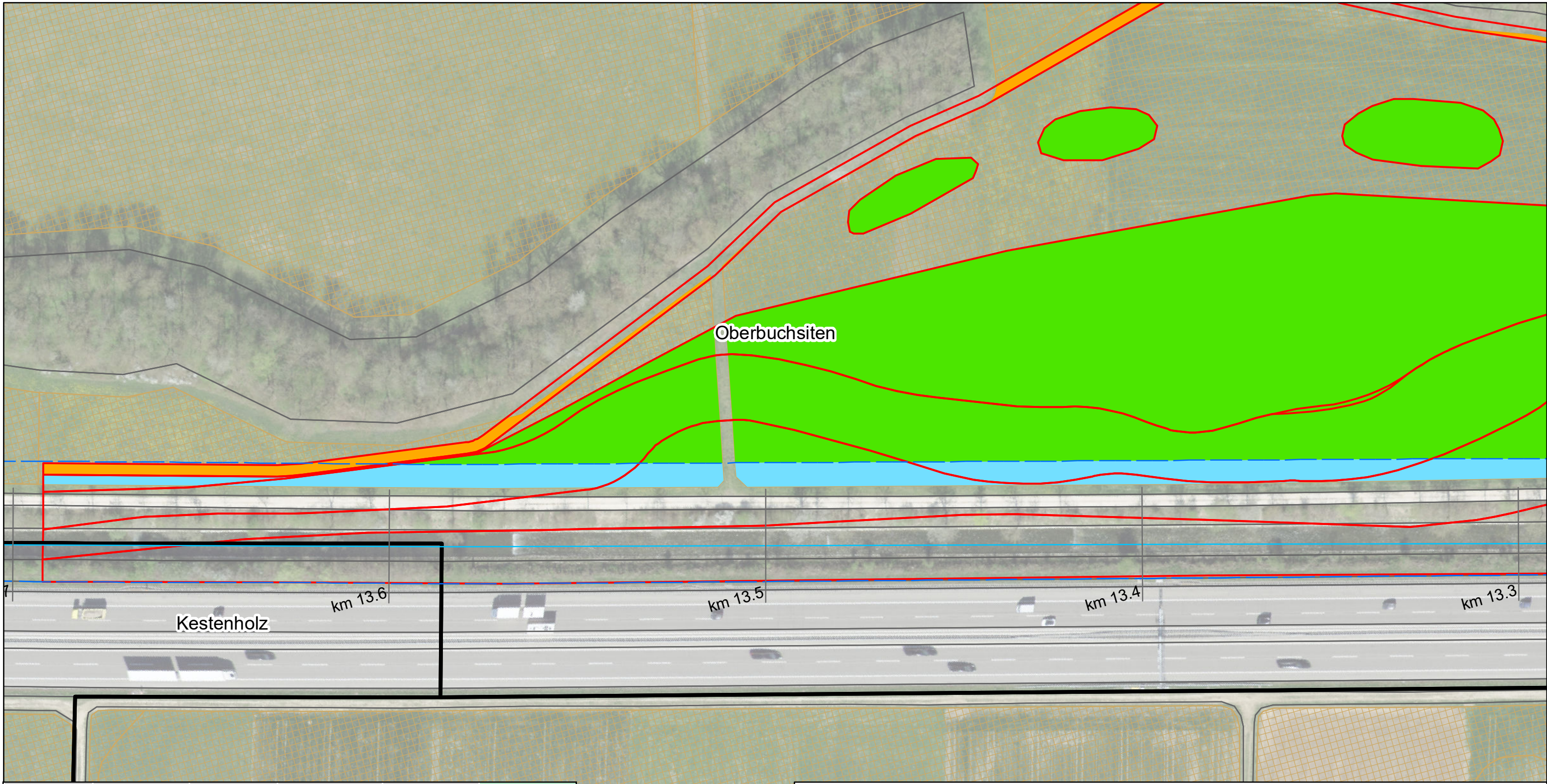
Kestenholz

Lebensraum Dünnern Oensingen bis Olten
 Hochwasserschutz und Aufwertung
Auswirkungen Fruchtfolgeflächen (FFF) - Gerinne
Variante "Rückhalten und Aufwerten"

Blatt Nr. 14

- Gewässerachse
- Gewässerraum
- Gemeindegrenzen
- Projekt
- FFF Bestehend
- FFF Erschliessung
- FFF Bau Öko
- FFF Bau in GWR
- FFF fragmentiert





Gemeinde	FFF Bau in GWR (Aren)	FFF Bau ÖKO (Aren)	FFF Erschliessung (Aren)	FFF fragmentiert (Aren)	Total (Aren)
Egerkingen	71	-	73	115	259
Gunzgen	3	-	7	6	16
Hägendorf	7	-	24	2	33
Kappel (SO)	-	-	11	11	22
Kestenholz	-	-	-	-	-
Neuendorf	-	-	-	-	-
Oberbuchsiten	31	254	41	55	381
Oensingen	23	-	65	36	124
Olten	-	-	-	-	-
Rickenbach (SO)	-	-	-	-	-
Wangen bei Olten	-	-	-	-	-
Fläche total	135	254	221	225	835

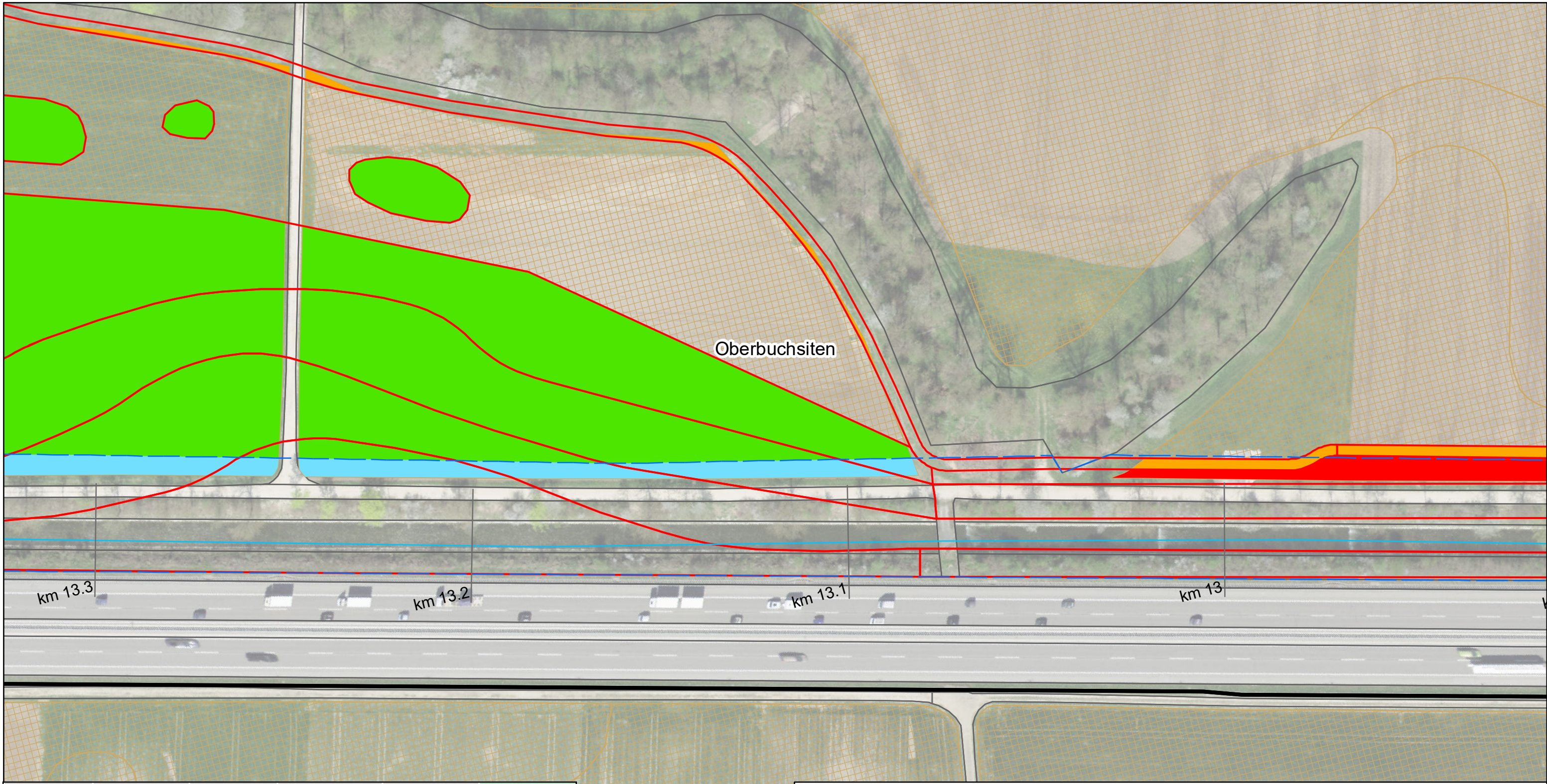
Lebensraum Dünnern Oensingen bis Olten
Hochwasserschutz und Aufwertung
Auswirkungen Fruchtfolgeflächen (FFF) - Gerinne
Variante "Rückhalten und Aufwerten"

Blatt Nr. 15

1:1'000

— Gewässerachse ■ FFF Erschliessung
 Gewässerraum ■ FFF Bau Öko
 Gemeindegrenzen ■ FFF Bau in GWR
 Projekt ■ FFF fragmentiert
 FFF Bestehend

feli, 31.08.2021
Luftbild: ©swisstopo



Gemeinde	FFF Bau in GWR (Aren)	FFF Bau ÖKO (Aren)	FFF Erschliessung (Aren)	FFF fragmentiert (Aren)	Total (Aren)
Egerkingen	71	-	73	115	259
Gunzgen	3	-	7	6	16
Hägendorf	7	-	24	2	33
Kappel (SO)	-	-	11	11	22
Kestenholz	-	-	-	-	-
Neuendorf	-	-	-	-	-
Oberbuchsiten	31	254	41	55	381
Oensingen	23	-	65	36	124
Olten	-	-	-	-	-
Rickenbach (SO)	-	-	-	-	-
Wangen bei Olten	-	-	-	-	-
Fläche total	135	254	221	225	835

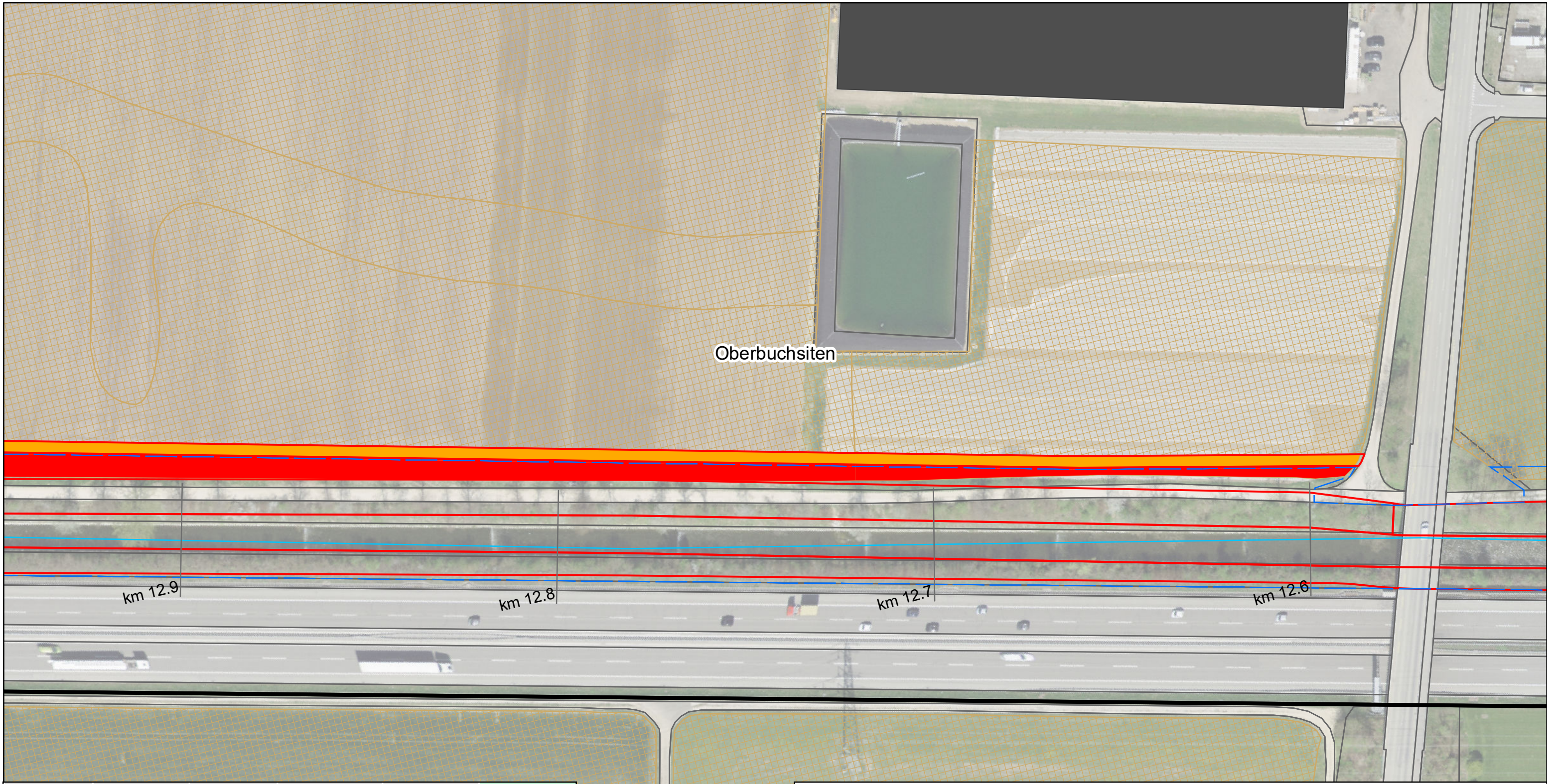
Lebensraum Dünnern Oensingen bis Olten
Hochwasserschutz und Aufwertung
Auswirkungen Fruchtfolgeflächen (FFF) - Gerinne
Variante "Rückhalten und Aufwerten"

Blatt Nr. 16

1:1'000

— Gewässerachse FFF Erschliessung
 Gewässerraum FFF Bau Öko
 Gemeindegrenzen FFF Bau in GWR
 Projekt FFF fragmentiert
 FFF Bestehend

feli, 31.08.2021
Luftbild: ©swisstopo



Gemeinde	FFF Bau in GWR (Aren)	FFF Bau ÖKO (Aren)	FFF Erschliessung (Aren)	FFF fragmentiert (Aren)	Total (Aren)
Egerkingen	71	-	73	115	259
Gunzgen	3	-	7	6	16
Hägendorf	7	-	24	2	33
Kappel (SO)	-	-	11	11	22
Kestenholz	-	-	-	-	-
Neuendorf	-	-	-	-	-
Oberbuchsiten	31	254	41	55	381
Oensingen	23	-	65	36	124
Olten	-	-	-	-	-
Rickenbach (SO)	-	-	-	-	-
Wangen bei Olten	-	-	-	-	-
Fläche total	135	254	221	225	835

Niederbuc

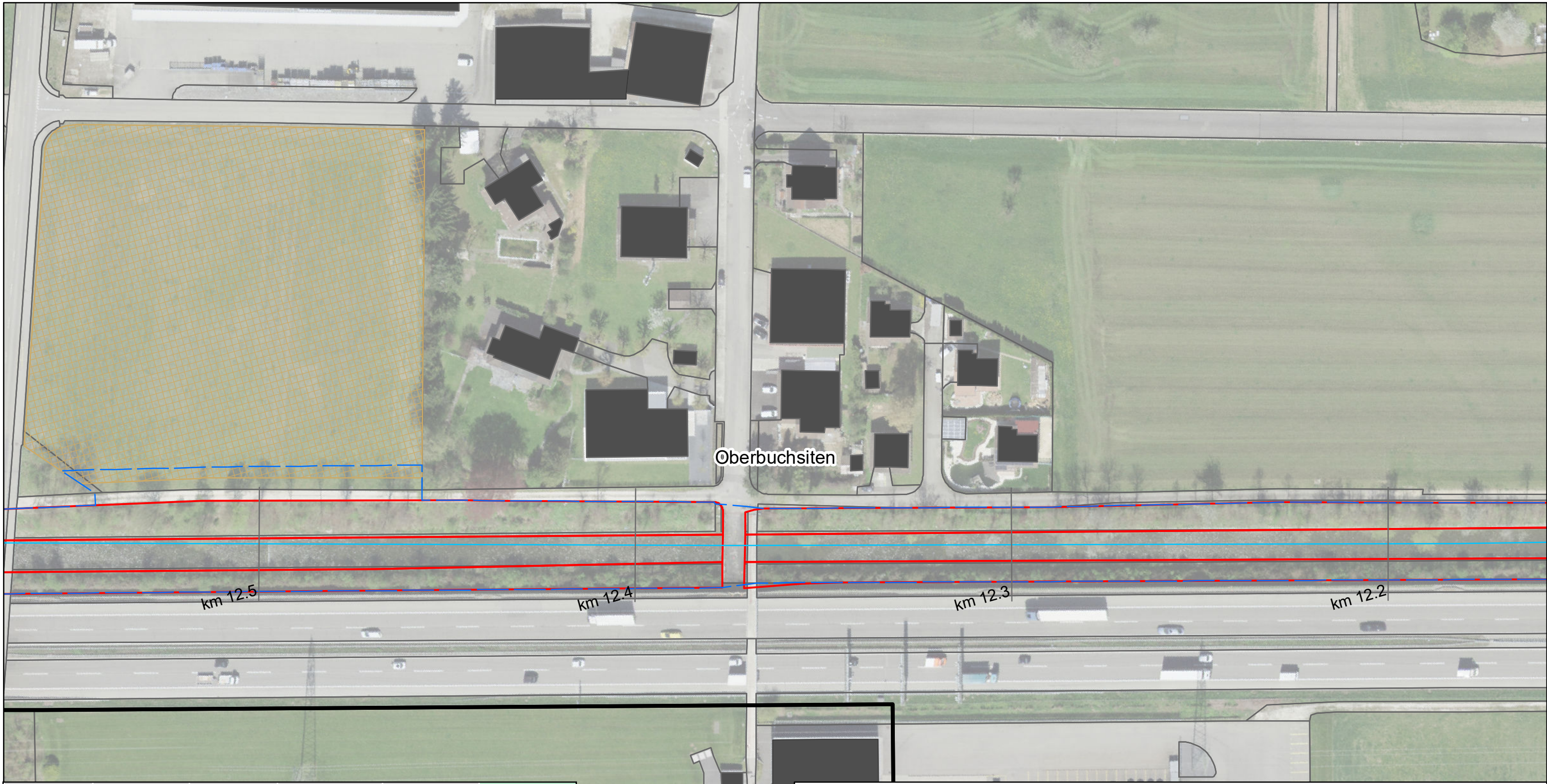
Lebensraum Dünnern Oensingen bis Olten
Hochwasserschutz und Aufwertung
Auswirkungen Fruchtfolgeflächen (FFF) - Gerinne
Variante "Rückhalten und Aufwerten"

Blatt Nr. 17

- Gewässerachse
- Gewässerraum
- Gemeindegrenzen
- Projekt
- FFF Bestehend
- FFF Erschliessung
- FFF Bau Öko
- FFF Bau in GWR
- FFF fragmentiert

1:1'000

feli, 31.08.2021
Luftbild: ©swisstopo



Gemeinde	FFF Bau in GWR (Aren)	FFF Bau ÖKO (Aren)	FFF Erschliessung (Aren)	FFF fragmentiert (Aren)	Total (Aren)
Egerkingen	71	-	73	115	259
Gunzgen	3	-	7	6	16
Hägendorf	7	-	24	2	33
Kappel (SO)	-	-	11	11	22
Kestenholz	-	-	-	-	-
Neuendorf	-	-	-	-	-
Oberbuchsiten	31	254	41	55	381
Oensingen	23	-	65	36	124
Olten	-	-	-	-	-
Rickenbach (SO)	-	-	-	-	-
Wangen bei Olten	-	-	-	-	-
Fläche total	135	254	221	225	835

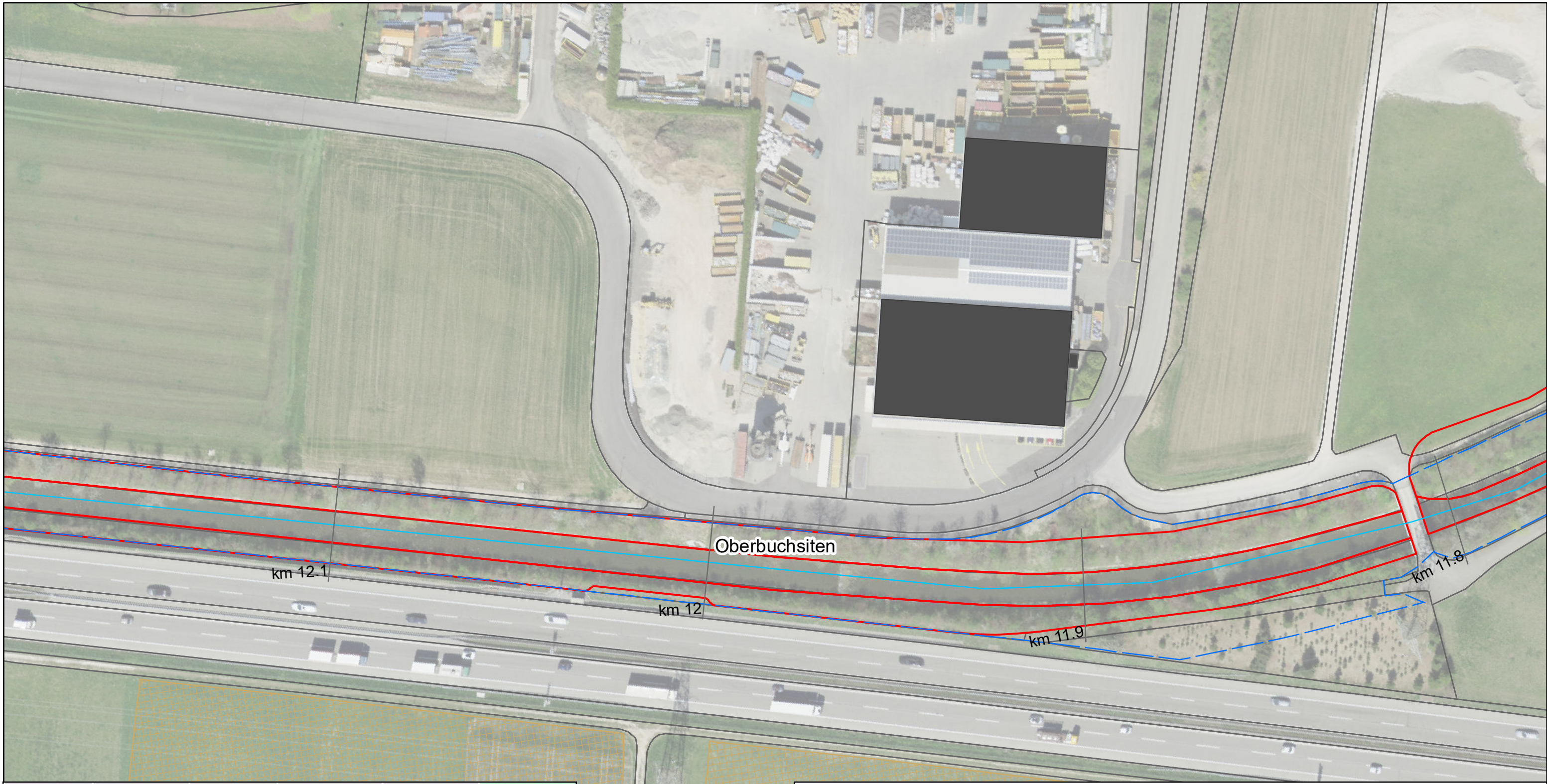
Lebensraum Dünnern Oensingen bis Olten
Hochwasserschutz und Aufwertung
Auswirkungen Fruchtfolgeflächen (FFF) - Gerinne
Variante "Rückhalten und Aufwerten"

Blatt Nr. 18

1:1'000

— Gewässerachse FFF Erschliessung
 Gewässerraum FFF Bau Öko
 Gemeindegrenzen FFF Bau in GWR
 Projekt FFF fragmentiert
 FFF Bestehend

feli, 31.08.2021
Luftbild: ©swisstopo




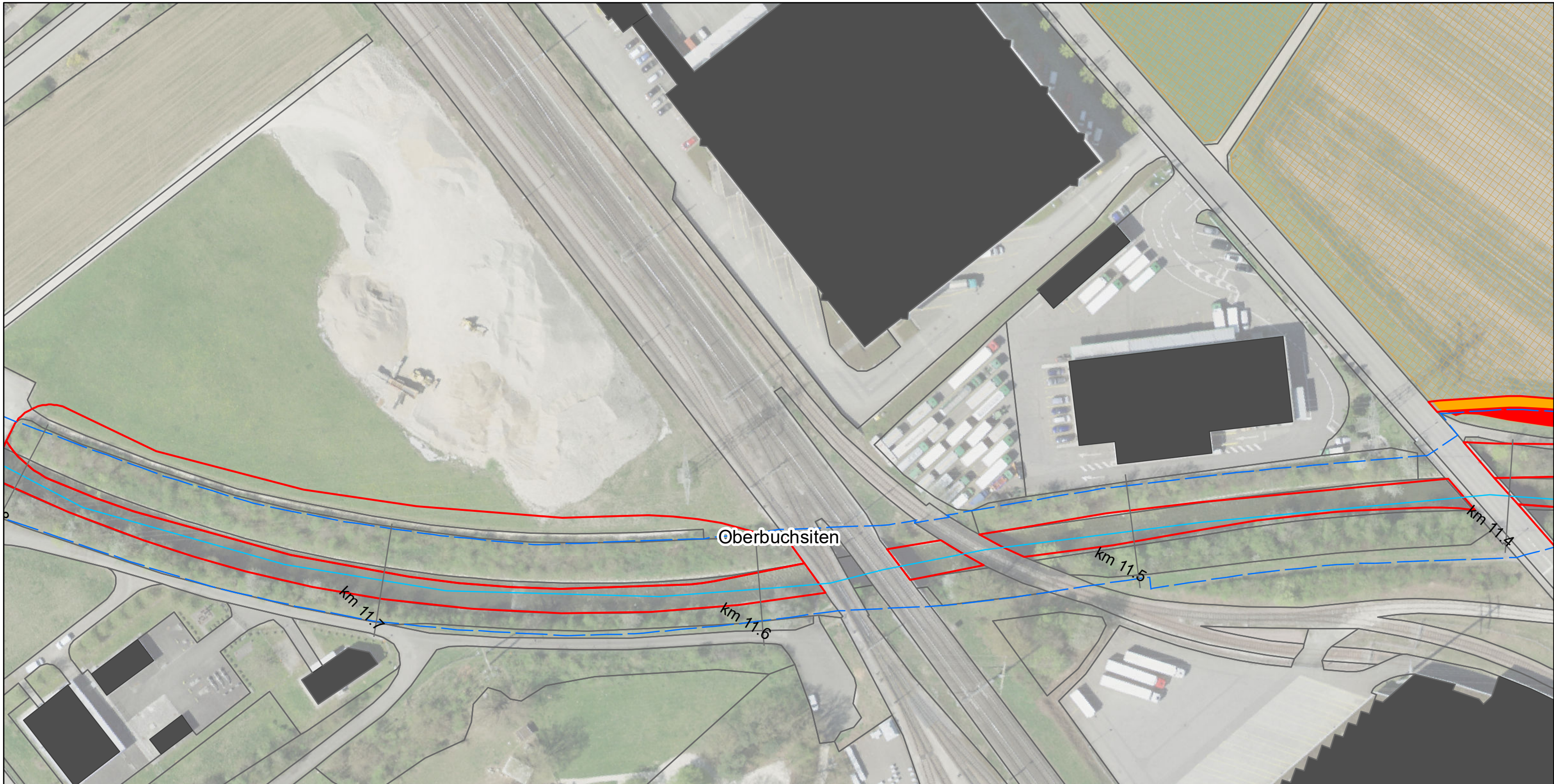
Gemeinde	FFF Bau in GWR (Aren)	FFF Bau ÖKO (Aren)	FFF Erschliessung (Aren)	FFF fragmentiert (Aren)	Total (Aren)
Egerkingen	71	-	73	115	259
Gunzgen	3	-	7	6	16
Hägendorf	7	-	24	2	33
Kappel (SO)	-	-	11	11	22
Kestenholz	-	-	-	-	-
Neuendorf	-	-	-	-	-
Oberbuchsiten	31	254	41	55	381
Oensingen	23	-	65	36	124
Olten	-	-	-	-	-
Rickenbach (SO)	-	-	-	-	-
Wangen bei Olten	-	-	-	-	-
Fläche total	135	254	221	225	835

Lebensraum Dünnern Oensingen bis Olten
Hochwasserschutz und Aufwertung
Auswirkungen Fruchtfolgeflächen (FFF) - Gerinne
Variante "Rückhalten und Aufwerten"

Blatt Nr. 19

- Gewässerachse
- Gewässerraum
- Gemeindegrenzen
- Projekt
- FFF Erschliessung
- FFF Bau Öko
- FFF Bau in GWR
- FFF fragmentiert
- FFF Bestehend





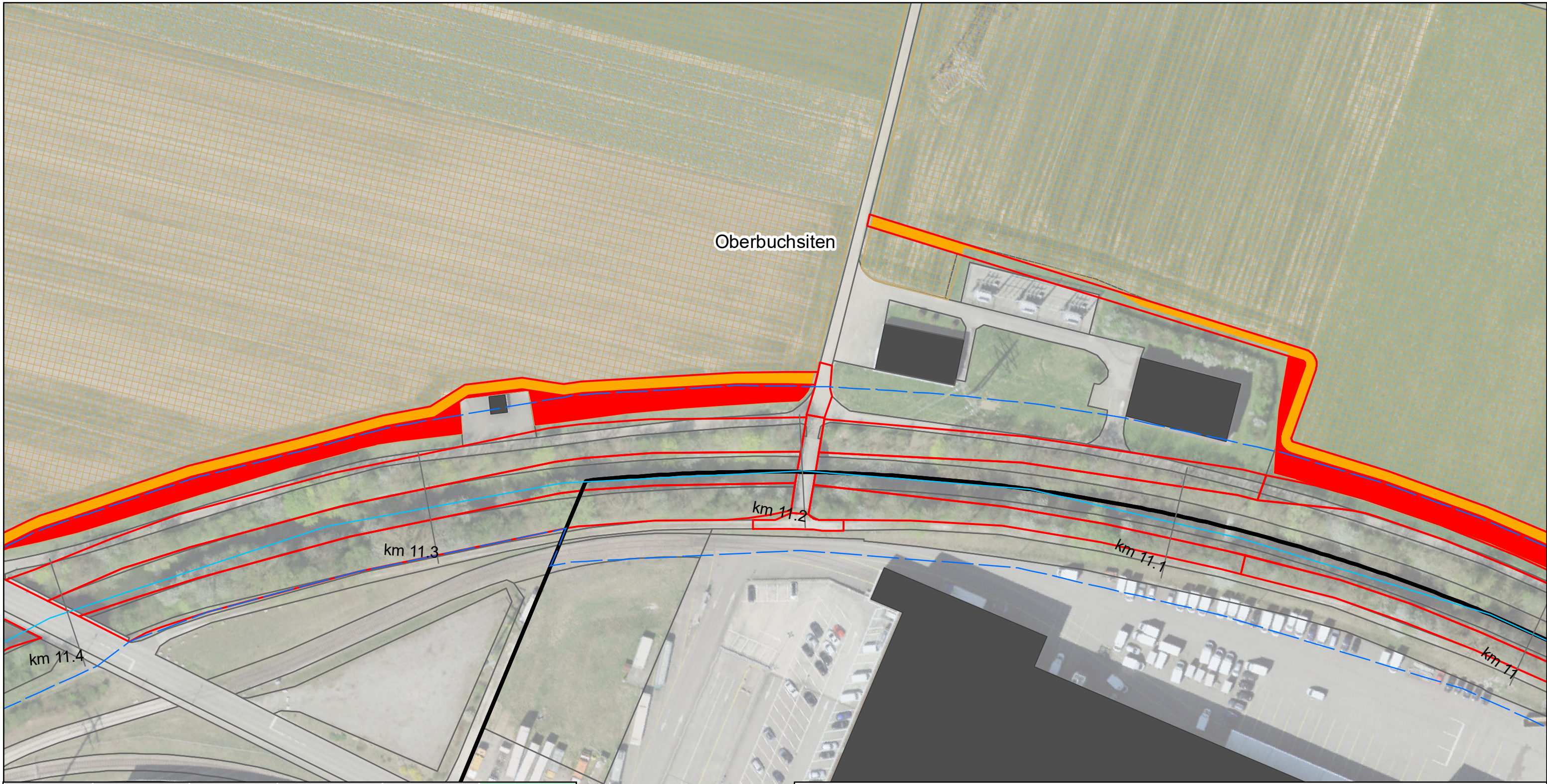
Gemeinde	FFF Bau in GWR (Aren)	FFF Bau ÖKO (Aren)	FFF Erschliessung (Aren)	FFF fragmentiert (Aren)	Total (Aren)
Egerkingen	71	-	73	115	259
Gunzgen	3	-	7	6	16
Hägendorf	7	-	24	2	33
Kappel (SO)	-	-	11	11	22
Kestenholz	-	-	-	-	-
Neuendorf	-	-	-	-	-
Oberbuchsiten	31	254	41	55	381
Oensingen	23	-	65	36	124
Olten	-	-	-	-	-
Rickenbach (SO)	-	-	-	-	-
Wangen bei Olten	-	-	-	-	-
Fläche total	135	254	221	225	835

Lebensraum Dünnern Oensingen bis Olten
Hochwasserschutz und Aufwertung
Auswirkungen Fruchtfolgeflächen (FFF) - Gerinne
Variante "Rückhalten und Aufwerten"

Blatt Nr. 20

- Gewässerachse
- Gewässerraum
- Gemeindegrenzen
- Projekt
- FFF Erschliessung
- FFF Bau Öko
- FFF Bau in GWR
- FFF fragmentiert
- FFF Bestehend

z
1:1'000



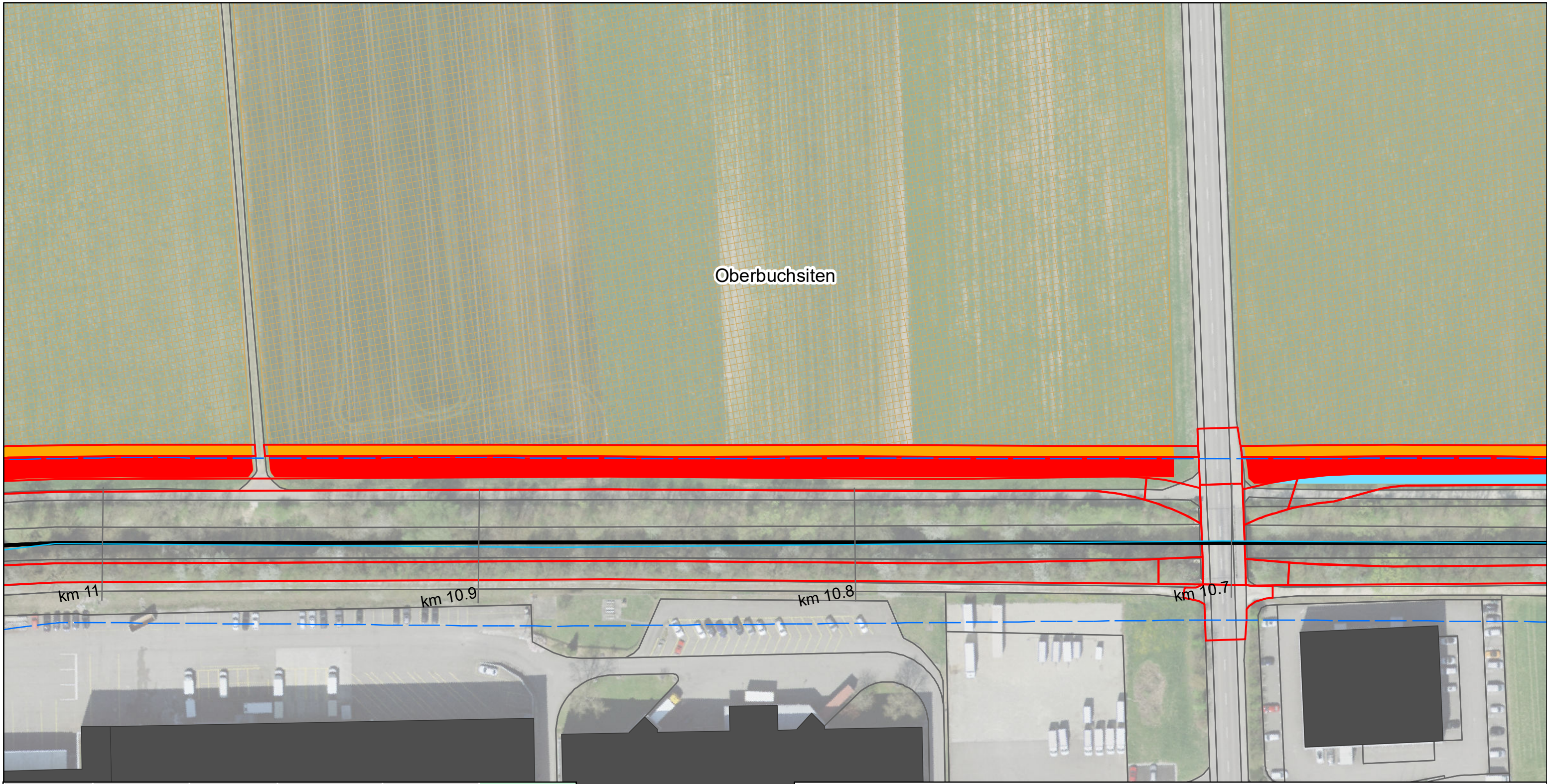
Gemeinde	FFF Bau in GWR (Aren)	FFF Bau ÖKO (Aren)	FFF Erschliessung (Aren)	FFF fragmentiert (Aren)	Total (Aren)
Egerkingen	71	-	73	115	259
Gunzgen	3	-	7	6	16
Hägendorf	7	-	24	2	33
Kappel (SO)	-	-	11	11	22
Kestenholz	-	-	-	-	-
Neuendorf	-	-	-	-	-
Oberbuchsiten	31	254	41	55	381
Oensingen	23	-	65	36	124
Olten	-	-	-	-	-
Rickenbach (SO)	-	-	-	-	-
Wangen bei Olten	-	-	-	-	-
Fläche total	135	254	221	225	835

Lebensraum Dünnern Oensingen bis Olten
Hochwasserschutz und Aufwertung
Auswirkungen Fruchtfolgeflächen (FFF) - Gerinne
Variante "Rückhalten und Aufwerten"

Blatt Nr. 21

- Gewässerachse
- Gewässerraum
- Gemeindegrenzen
- Projekt
- FFF Bestehend
- FFF Erschliessung
- FFF Bau Öko
- FFF Bau in GWR
- FFF fragmentiert





Gemeinde	FFF Bau in GWR (Aren)	FFF Bau ÖKO (Aren)	FFF Erschliessung (Aren)	FFF fragmentiert (Aren)	Total (Aren)
Egerkingen	71	-	73	115	259
Gunzgen	3	-	7	6	16
Hägendorf	7	-	24	2	33
Kappel (SO)	-	-	11	11	22
Kestenholz	-	-	-	-	-
Neuendorf	-	-	-	-	-
Oberbuchsiten	31	254	41	55	381
Oensingen	23	-	65	36	124
Olten	-	-	-	-	-
Rickenbach (SO)	-	-	-	-	-
Wangen bei Olten	-	-	-	-	-
Fläche total	135	254	221	225	835

Neuendorf

Lebensraum Dünnern Oensingen bis Olten
 Hochwasserschutz und Aufwertung
Auswirkungen Fruchtfolgeflächen (FFF) - Gerinne
Variante "Rückhalten und Aufwerten"

Blatt Nr. 22

- Gewässerachse
- Gewässerraum
- Gemeindegrenzen
- Projekt
- FFF Bestehend
- FFF Erschliessung
- FFF Bau Öko
- FFF Bau in GWR
- FFF fragmentiert



1:1'000

Oberbuchsiten

Egerkingen

km 10.6

km 10.5

km 10.4


km 10.3

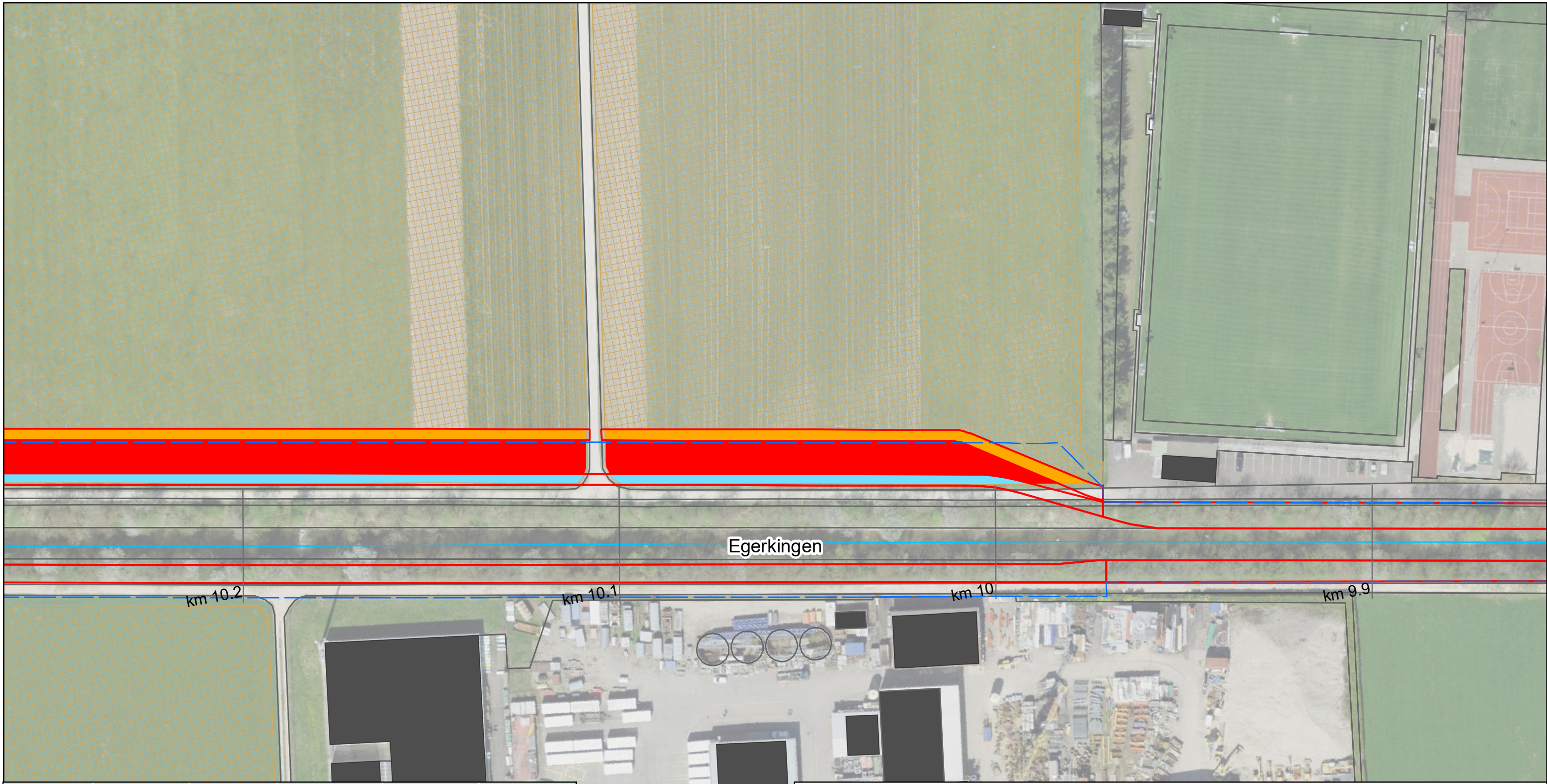
Gemeinde	FFF Bau in GWR (Aren)	FFF Bau ÖKO (Aren)	FFF Erschliessung (Aren)	FFF fragmentiert (Aren)	Total (Aren)
Egerkingen	71	-	73	115	259
Gunzgen	3	-	7	6	16
Hägendorf	7	-	24	2	33
Kappel (SO)	-	-	11	11	22
Kestenholz	-	-	-	-	-
Neuendorf	-	-	-	-	-
Oberbuchsiten	31	254	41	55	381
Oensingen	23	-	65	36	124
Olten	-	-	-	-	-
Rickenbach (SO)	-	-	-	-	-
Wangen bei Olten	-	-	-	-	-
Fläche total	135	254	221	225	835

Lebensraum Dünnern Oensingen bis Olten
Hochwasserschutz und Aufwertung
Auswirkungen Fruchtfolgeflächen (FFF) - Gerinne
Variante "Rückhalten und Aufwerten"

Blatt Nr. 23

- Gewässerachse
- Gewässerraum
- Gemeindegrenzen
- Projekt
- FFF Bestehend
- FFF Erschliessung
- FFF Bau Öko
- FFF Bau in GWR
- FFF fragmentiert



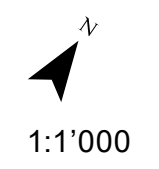


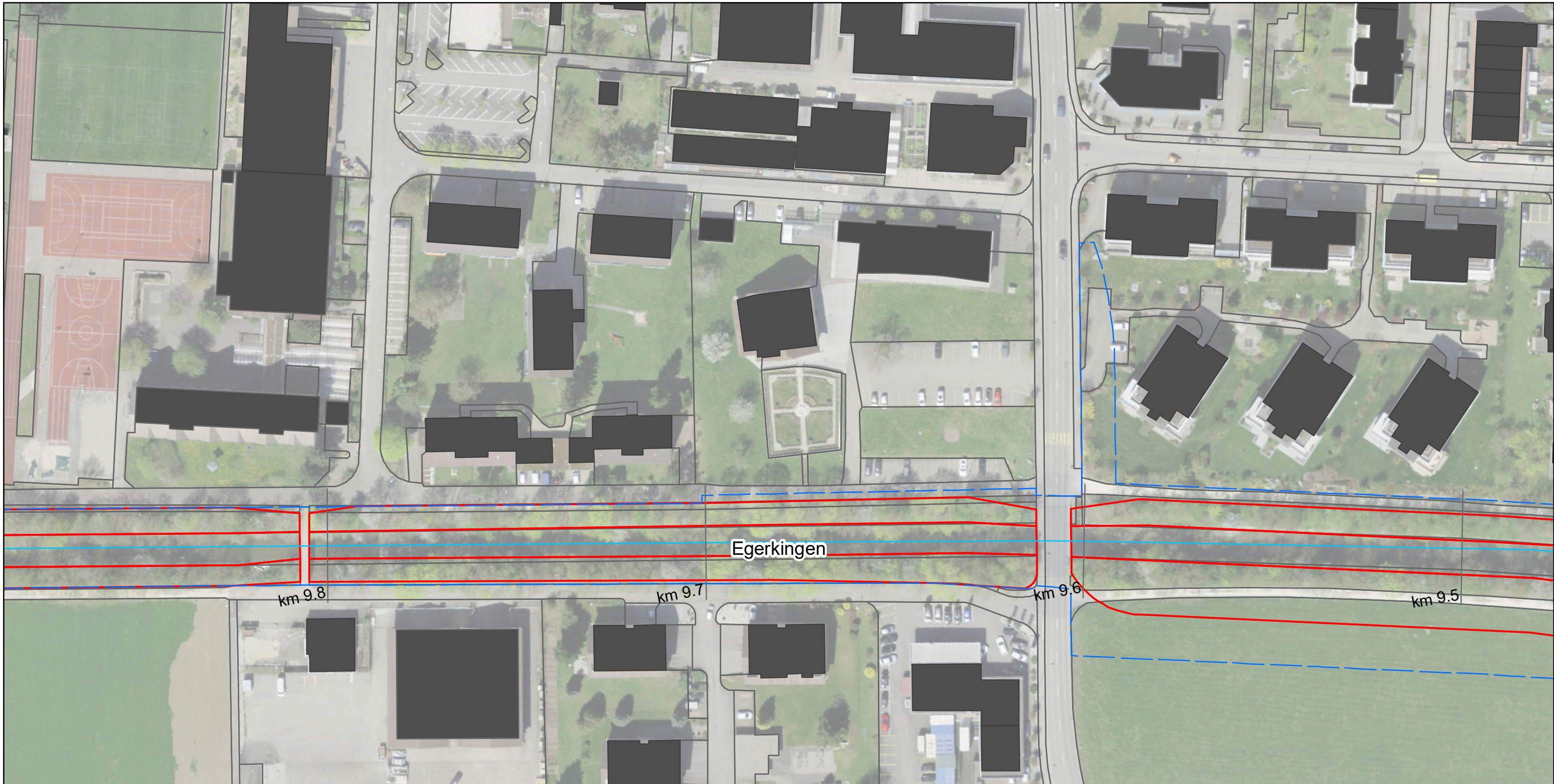
Gemeinde	FFF Bau in GWR (Aren)	FFF Bau ÖKO (Aren)	FFF Erschliessung (Aren)	FFF fragmentiert (Aren)	Total (Aren)
Egerkingen	71	-	73	115	259
Gunzgen	3	-	7	6	16
Hägendorf	7	-	24	2	33
Kappel (SO)	-	-	11	11	22
Kestenholz	-	-	-	-	-
Neuendorf	-	-	-	-	-
Oberbuchsiten	31	254	41	55	381
Oensingen	23	-	65	36	124
Olten	-	-	-	-	-
Rickenbach (SO)	-	-	-	-	-
Wangen bei Olten	-	-	-	-	-
Fläche total	135	254	221	225	835

Lebensraum Dünnern Oensingen bis Olten
 Hochwasserschutz und Aufwertung
Auswirkungen Fruchtfolgeflächen (FFF) - Gerinne
Variante "Rückhalten und Aufwerten"

Blatt Nr. 24

- Gewässerachse
- Gewässerraum
- Gemeindegrenzen
- Projekt
- FFF Erschliessung
- FFF Bau Öko
- FFF Bau in GWR
- FFF fragmentiert
- FFF Bestehend





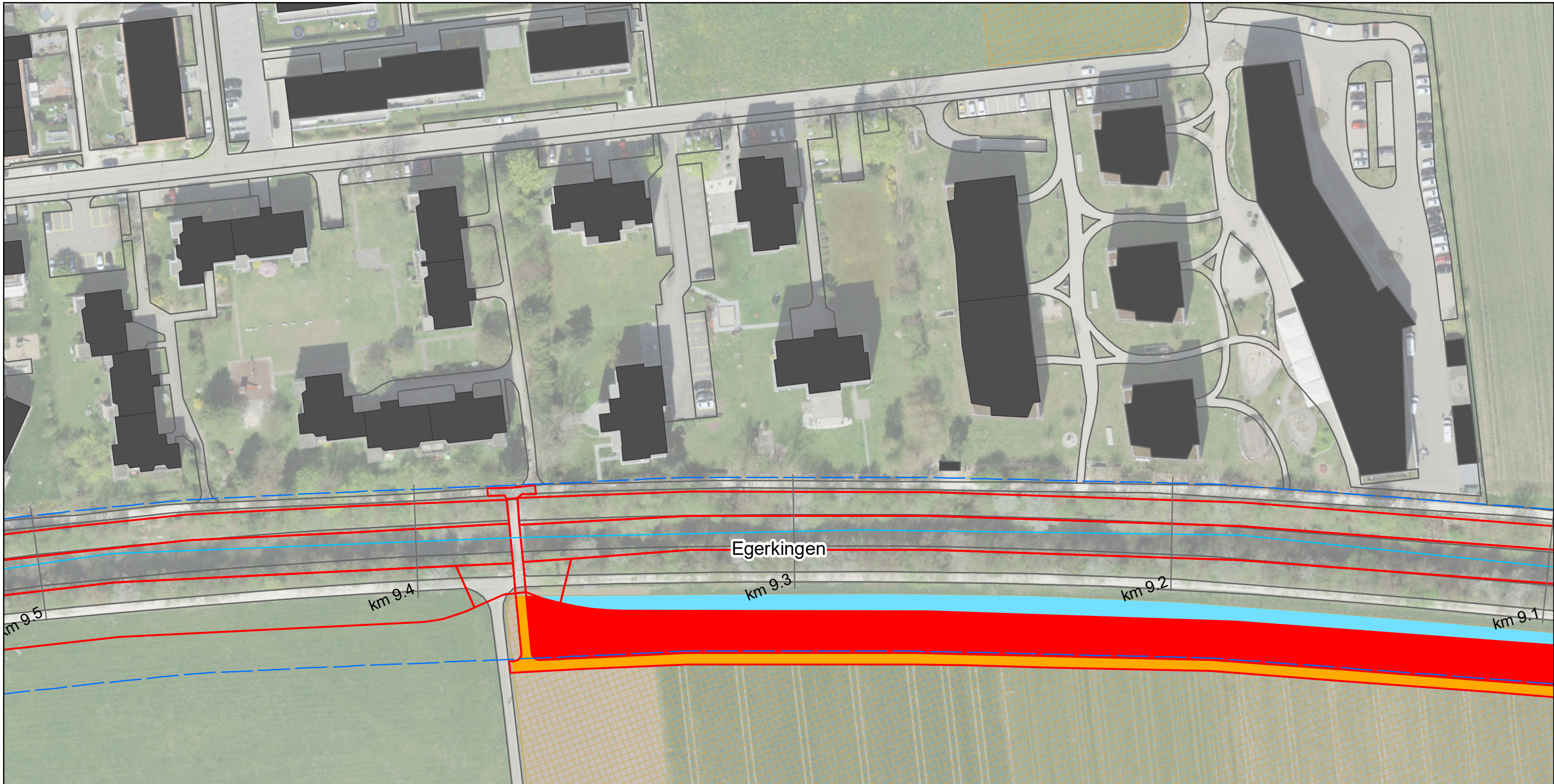
Gemeinde	FFF Bau in GWR (Aren)	FFF Bau ÖKO (Aren)	FFF Erschliessung (Aren)	FFF fragmentiert (Aren)	Total (Aren)
Egerkingen	71	-	73	115	259
Gunzgen	3	-	7	6	16
Hägendorf	7	-	24	2	33
Kappel (SO)	-	-	11	11	22
Kestenholz	-	-	-	-	-
Neuendorf	-	-	-	-	-
Oberbuchsiten	31	254	41	55	381
Oensingen	23	-	65	36	124
Olten	-	-	-	-	-
Rickenbach (SO)	-	-	-	-	-
Wangen bei Olten	-	-	-	-	-
Fläche total	135	254	221	225	835

Lebensraum Dünnern Oensingen bis Olten
Hochwasserschutz und Aufwertung
Auswirkungen Fruchtfolgeflächen (FFF) - Gerinne
Variante "Rückhalten und Aufwerten"

Blatt Nr. 25

- Gewässerachse
- Gewässerraum
- Gemeindegrenzen
- Projekt
- FFF Erschliessung
- FFF Bau Öko
- FFF Bau in GWR
- FFF fragmentiert
- FFF Bestehend





Gemeinde	FFF Bau in GWR (Aren)	FFF Bau ÖKO (Aren)	FFF Erschliessung (Aren)	FFF fragmentiert (Aren)	Total (Aren)
Egerkingen	71	-	73	115	259
Gunzgen	3	-	7	6	16
Hägendorf	7	-	24	2	33
Kappel (SO)	-	-	11	11	22
Kestenholz	-	-	-	-	-
Neuendorf	-	-	-	-	-
Oberbuchsiten	31	254	41	55	381
Oensingen	23	-	65	36	124
Olten	-	-	-	-	-
Rickenbach (SO)	-	-	-	-	-
Wangen bei Olten	-	-	-	-	-
Fläche total	135	254	221	225	835

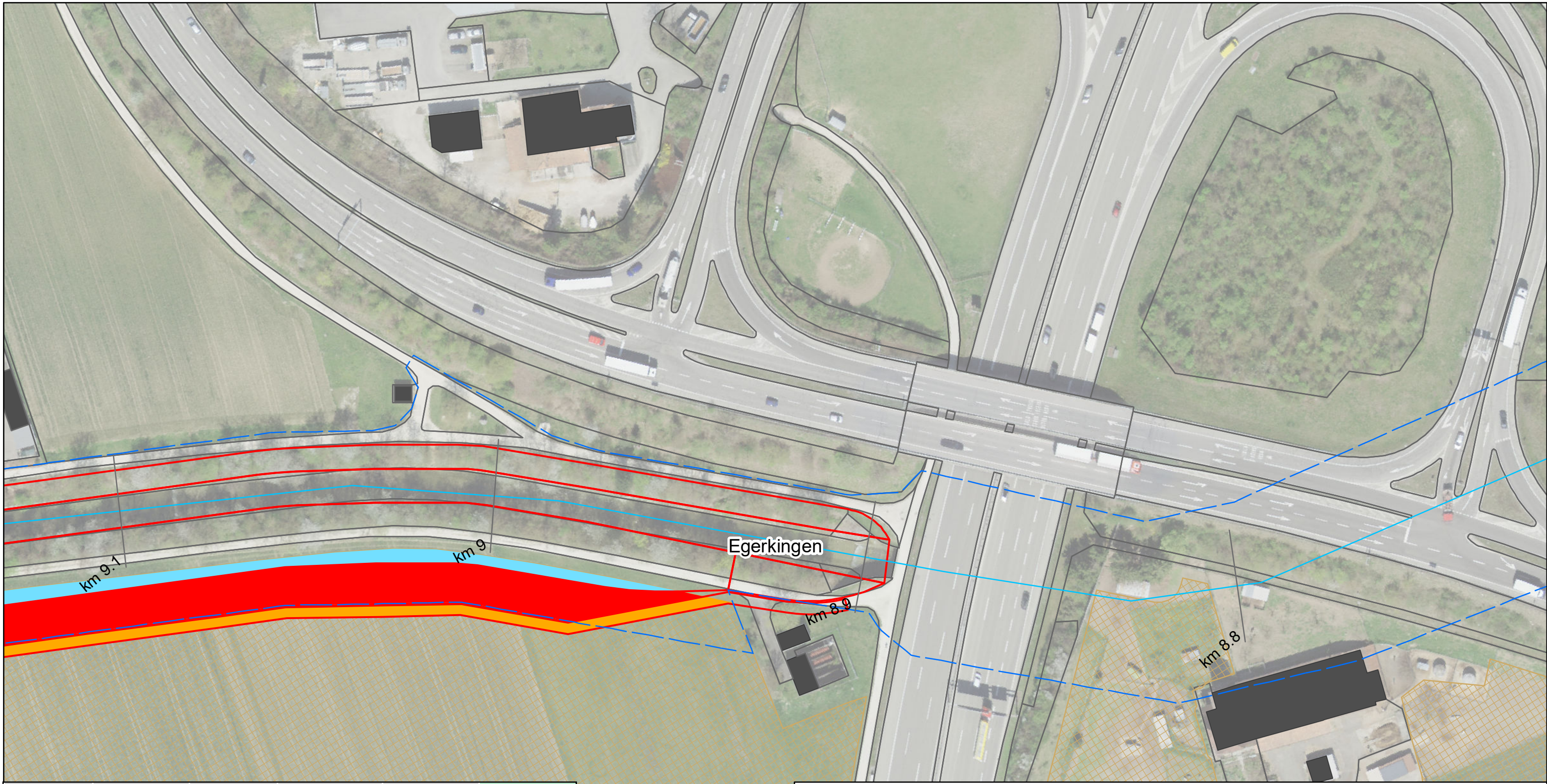
Lebensraum Dünnern Oensingen bis Olten
Hochwasserschutz und Aufwertung
Auswirkungen Fruchtfolgeflächen (FFF) - Gerinne
Variante "Rückhalten und Aufwerten"

Blatt Nr. 26

1:1'000

feli, 31.08.2021
Luftbild: ©swisstopo

- Gewässerachse
- Gewässerraum
- Gemeindegrenzen
- Projekt
- FFF Bestehend
- FFF Erschliessung
- FFF Bau Öko
- FFF Bau in GWR
- FFF fragmentiert



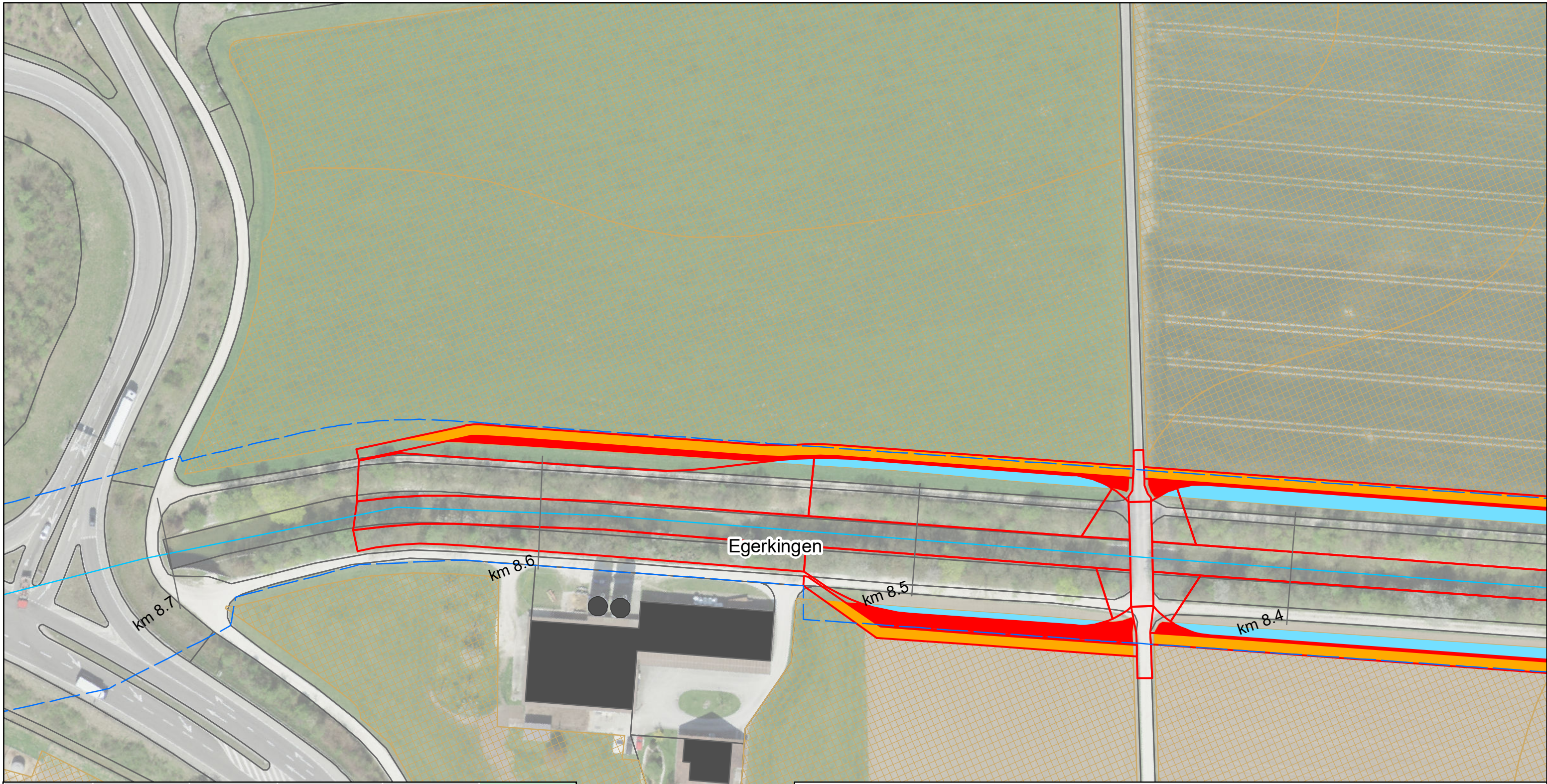
Gemeinde	FFF Bau in GWR (Aren)	FFF Bau ÖKO (Aren)	FFF Erschliessung (Aren)	FFF fragmentiert (Aren)	Total (Aren)
Egerkingen	71	-	73	115	259
Gunzgen	3	-	7	6	16
Hägendorf	7	-	24	2	33
Kappel (SO)	-	-	11	11	22
Kestenholz	-	-	-	-	-
Neuendorf	-	-	-	-	-
Oberbuchsiten	31	254	41	55	381
Oensingen	23	-	65	36	124
Olten	-	-	-	-	-
Rickenbach (SO)	-	-	-	-	-
Wangen bei Olten	-	-	-	-	-
Fläche total	135	254	221	225	835

Lebensraum Dünner Oensingen bis Olten
 Hochwasserschutz und Aufwertung
**Auswirkungen Fruchtfolgeflächen (FFF) - Gerinne
 Variante "Rückhalten und Aufwerten"**

Blatt Nr. 27

- Gewässerachse
- Gewässerraum
- Gemeindegrenzen
- Projekt
- FFF Bestehend
- FFF Erschliessung
- FFF Bau Öko
- FFF Bau in GWR
- FFF fragmentiert

N
 1:1'000



Gemeinde	FFF Bau in GWR (Aren)	FFF Bau ÖKO (Aren)	FFF Erschliessung (Aren)	FFF fragmentiert (Aren)	Total (Aren)
Egerkingen	71	-	73	115	259
Gunzgen	3	-	7	6	16
Hägendorf	7	-	24	2	33
Kappel (SO)	-	-	11	11	22
Kestenholz	-	-	-	-	-
Neuendorf	-	-	-	-	-
Oberbuchsiten	31	254	41	55	381
Oensingen	23	-	65	36	124
Olten	-	-	-	-	-
Rickenbach (SO)	-	-	-	-	-
Wangen bei Olten	-	-	-	-	-
Fläche total	135	254	221	225	835

Lebensraum Dünnern Oensingen bis Olten
Hochwasserschutz und Aufwertung
Auswirkungen Fruchtfolgeflächen (FFF) - Gerinne
Variante "Rückhalten und Aufwerten"

Blatt Nr. 28

- Gewässerachse
- Gewässerraum
- Gemeindegrenzen
- Projekt
- FFF Erschliessung
- FFF Bau Öko
- FFF Bau in GWR
- FFF fragmentiert
- FFF Bestehend

N

1:1'000



Gemeinde	FFF Bau in GWR (Aren)	FFF Bau ÖKO (Aren)	FFF Erschliessung (Aren)	FFF fragmentiert (Aren)	Total (Aren)
Egerkingen	71	-	73	115	259
Gunzgen	3	-	7	6	16
Hägendorf	7	-	24	2	33
Kappel (SO)	-	-	11	11	22
Kestenholz	-	-	-	-	-
Neuendorf	-	-	-	-	-
Oberbuchsiten	31	254	41	55	381
Oensingen	23	-	65	36	124
Olten	-	-	-	-	-
Rickenbach (SO)	-	-	-	-	-
Wangen bei Olten	-	-	-	-	-
Fläche total	135	254	221	225	835

Lebensraum Dünnern Oensingen bis Olten
Hochwasserschutz und Aufwertung
Auswirkungen Fruchtfolgeflächen (FFF) - Gerinne
Variante "Rückhalten und Aufwerten"

Blatt Nr. 29

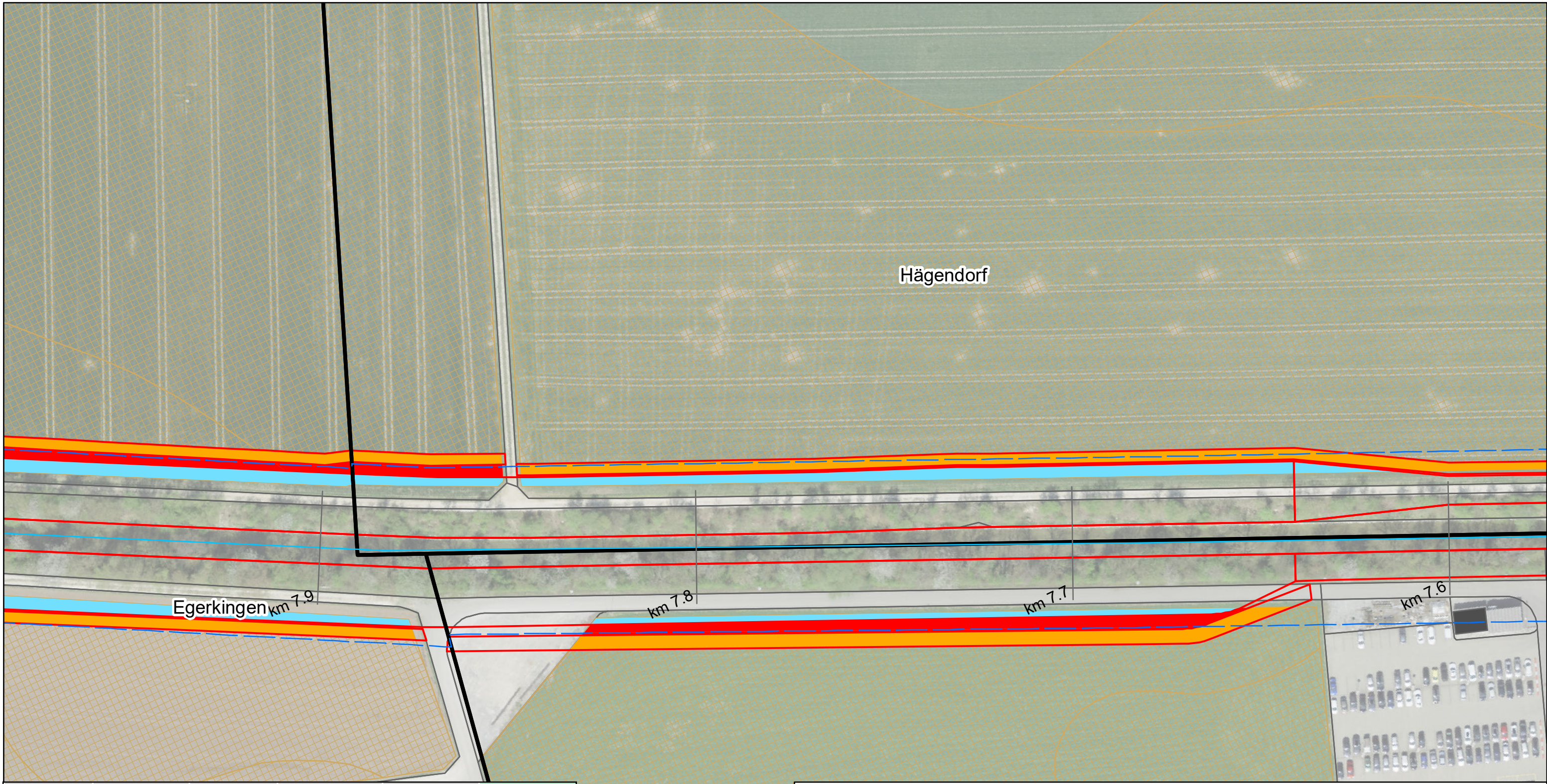
- Gewässerachse
- Gewässerraum
- Gemeindegrenzen
- Projekt
- FFF Bestehend

- FFF Erschliessung
- FFF Bau Öko
- FFF Bau in GWR
- FFF fragmentiert

N

1:1'000

feli, 31.08.2021
Luftbild: ©swisstopo



Gemeinde	FFF Bau in GWR (Aren)	FFF Bau ÖKO (Aren)	FFF Erschliessung (Aren)	FFF fragmentiert (Aren)	Total (Aren)
Egerkingen	71	-	73	115	259
Gunzgen	3	-	7	6	16
Hägendorf	7	-	24	2	33
Kappel (SO)	-	-	11	11	22
Kestenholz	-	-	-	-	-
Neuendorf	-	-	-	-	-
Oberbuchsiten	31	254	41	55	381
Oensingen	23	-	65	36	124
Olten	-	-	-	-	-
Rickenbach (SO)	-	-	-	-	-
Wangen bei Olten	-	-	-	-	-
Fläche total	135	254	221	225	835

Lebensraum Dünnern Oensingen bis Olten
Hochwasserschutz und Aufwertung
Auswirkungen Fruchtfolgeflächen (FFF) - Gerinne
Variante "Rückhalten und Aufwerten"

Blatt Nr. 30

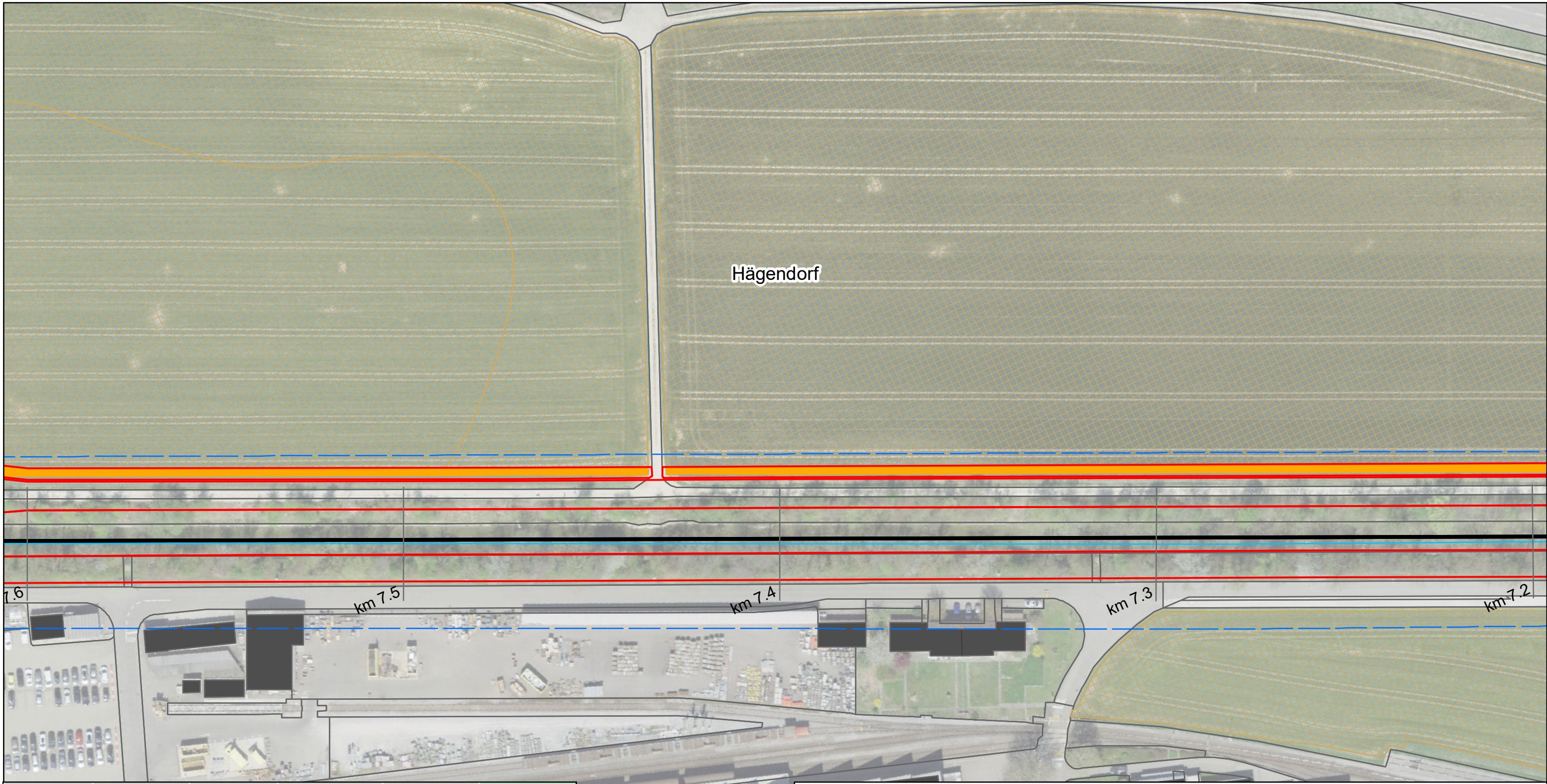
- Gewässerachse
- Gewässerraum
- Gemeindegrenzen
- Projekt
- FFF Bestehend

- FFF Erschliessung
- FFF Bau Öko
- FFF Bau in GWR
- FFF fragmentiert


N

1:1'000

feli, 31.08.2021
Luftbild: ©swisstopo



Gemeinde	FFF Bau in GWR (Aren)	FFF Bau ÖKO (Aren)	FFF Erschliessung (Aren)	FFF fragmentiert (Aren)	Total (Aren)
Egerkingen	71	-	73	115	259
Gunzgen	3	-	7	6	16
Hägendorf	7	-	24	2	33
Kappel (SO)	-	-	11	11	22
Kestenholz	-	-	-	-	-
Neuendorf	-	-	-	-	-
Oberbuchsiten	31	254	41	55	381
Oensingen	23	-	65	36	124
Olten	-	-	-	-	-
Rickenbach (SO)	-	-	-	-	-
Wangen bei Olten	-	-	-	-	-
Fläche total	135	254	221	225	835



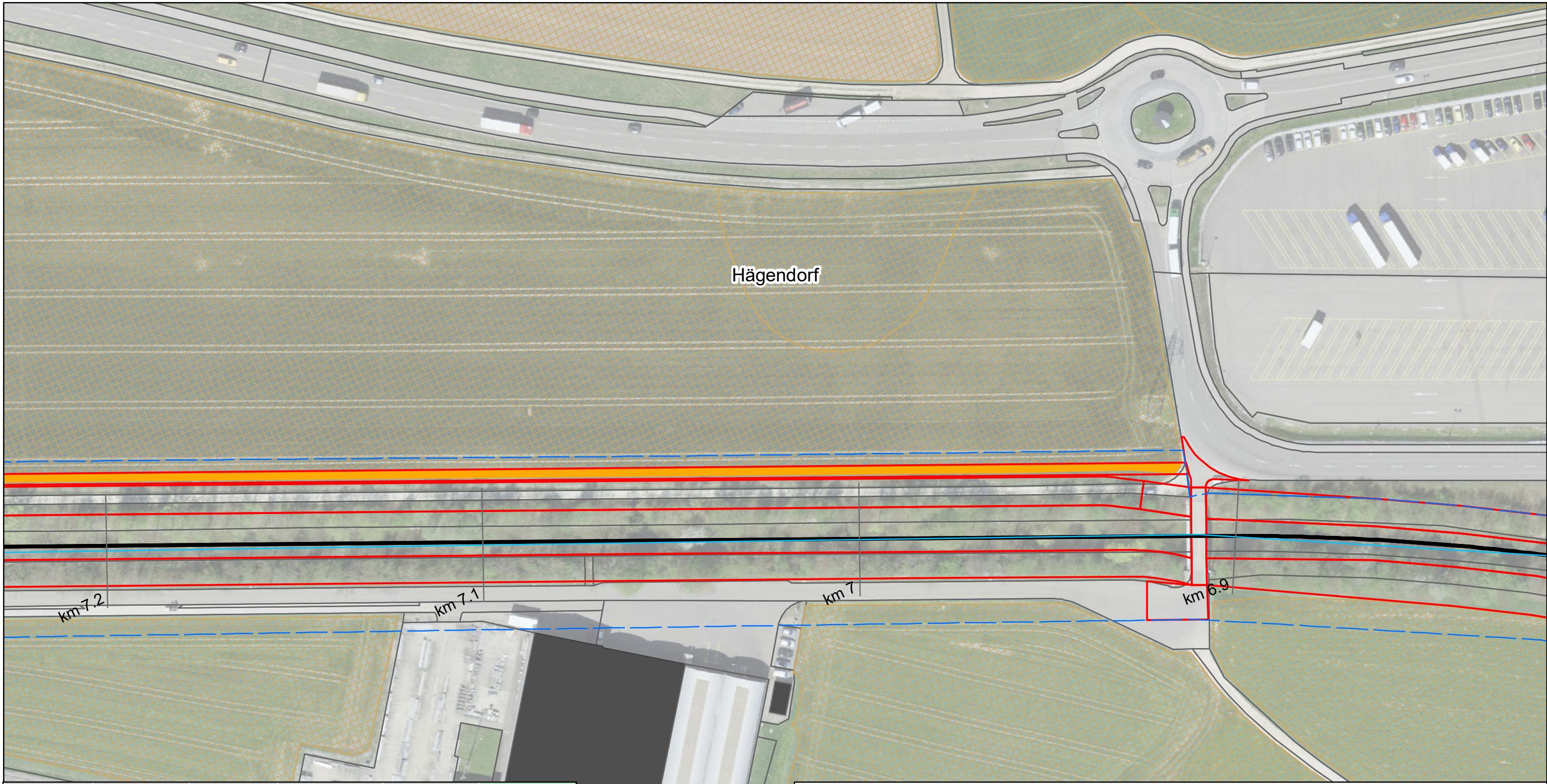
Lebensraum Dünnern Oensingen bis Olten
Hochwasserschutz und Aufwertung
Auswirkungen Fruchtfolgeflächen (FFF) - Gerinne
Variante "Rückhalten und Aufwerten"

Blatt Nr. 31

1:1'000

— Gewässerachse
 Gewässerraum
 Gemeindegrenzen
 Projekt
 FFF Bestehend
 FFF Erschliessung
 FFF Bau Öko
 FFF Bau in GWR
 FFF fragmentiert

feli, 31.08.2021
Luftbild: ©swisstopo



Gemeinde	FFF Bau in GWR (Aren)	FFF Bau ÖKO (Aren)	FFF Erschliessung (Aren)	FFF fragmentiert (Aren)	Total (Aren)
Egerkingen	71	-	73	115	259
Gunzgen	3	-	7	6	16
Hägendorf	7	-	24	2	33
Kappel (SO)	-	-	11	11	22
Kestenholz	-	-	-	-	-
Neuendorf	-	-	-	-	-
Oberbuchsiten	31	254	41	55	381
Oensingen	23	-	65	36	124
Olten	-	-	-	-	-
Rickenbach (SO)	-	-	-	-	-
Wangen bei Olten	-	-	-	-	-
Fläche total	135	254	221	225	835

Lebensraum Dünnern Oensingen bis Olten
Hochwasserschutz und Aufwertung
Auswirkungen Fruchtfolgeflächen (FFF) - Gerinne
Variante "Rückhalten und Aufwerten"

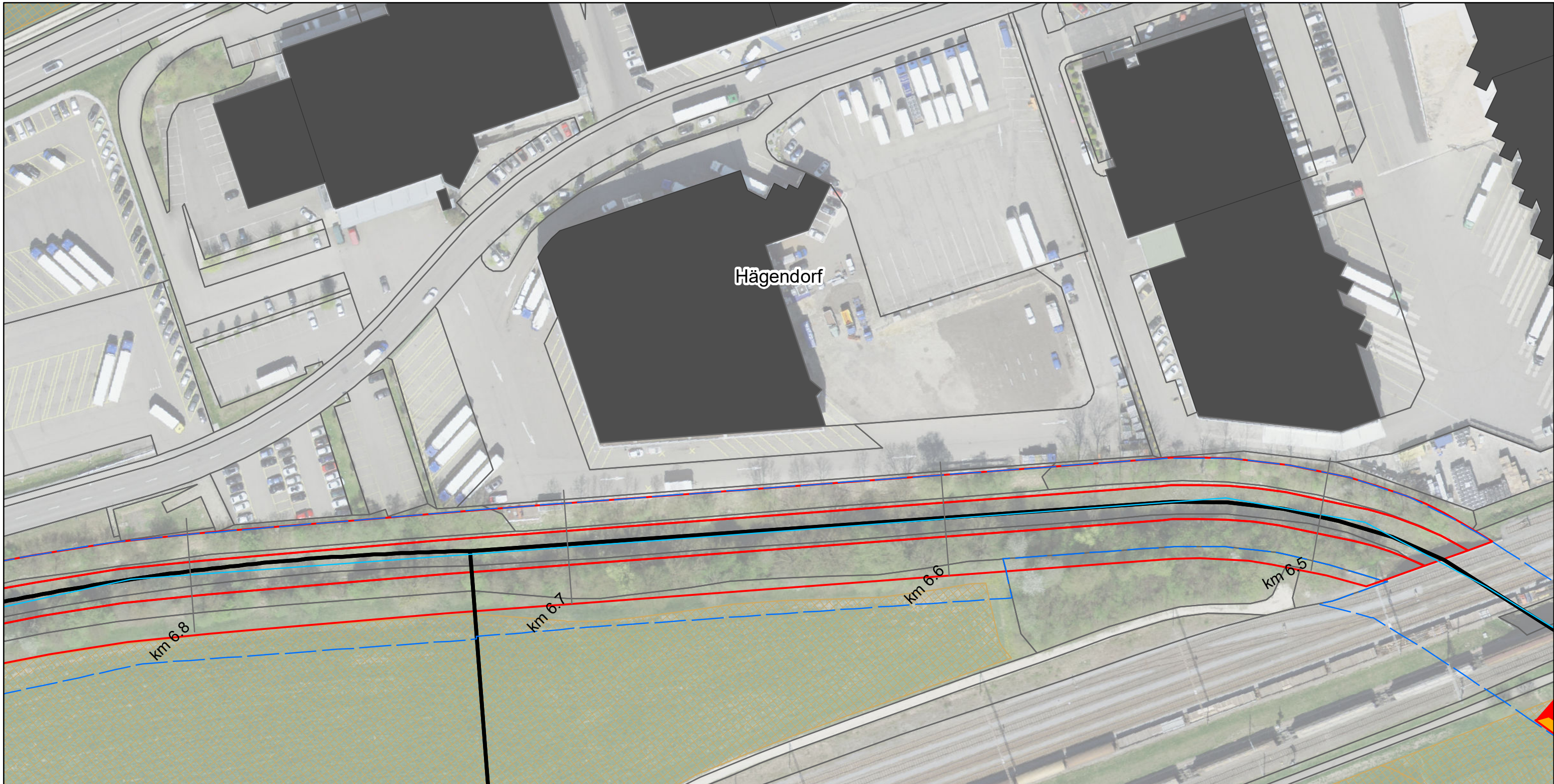
Blatt Nr. 32

- Gewässerachse
- Gewässerraum
- Gemeindegrenzen
- Projekt
- FFF Erschliessung
- FFF Bau Öko
- FFF Bau in GWR
- FFF fragmentiert
- FFF Bestehend



N
1:1'000

feli, 31.08.2021
Luftbild: ©swisstopo



Gemeinde	FFF Bau in GWR (Aren)	FFF Bau ÖKO (Aren)	FFF Erschliessung (Aren)	FFF fragmentiert (Aren)	Total (Aren)
Egerkingen	71	-	73	115	259
Gunzgen	3	-	7	6	16
Hägendorf	7	-	24	2	33
Kappel (SO)	-	-	11	11	22
Kestenholz	-	-	-	-	-
Neuendorf	-	-	-	-	-
Oberbuchsiten	31	254	41	55	381
Oensingen	23	-	65	36	124
Olten	-	-	-	-	-
Rickenbach (SO)	-	-	-	-	-
Wangen bei Olten	-	-	-	-	-
Fläche total	135	254	221	225	835

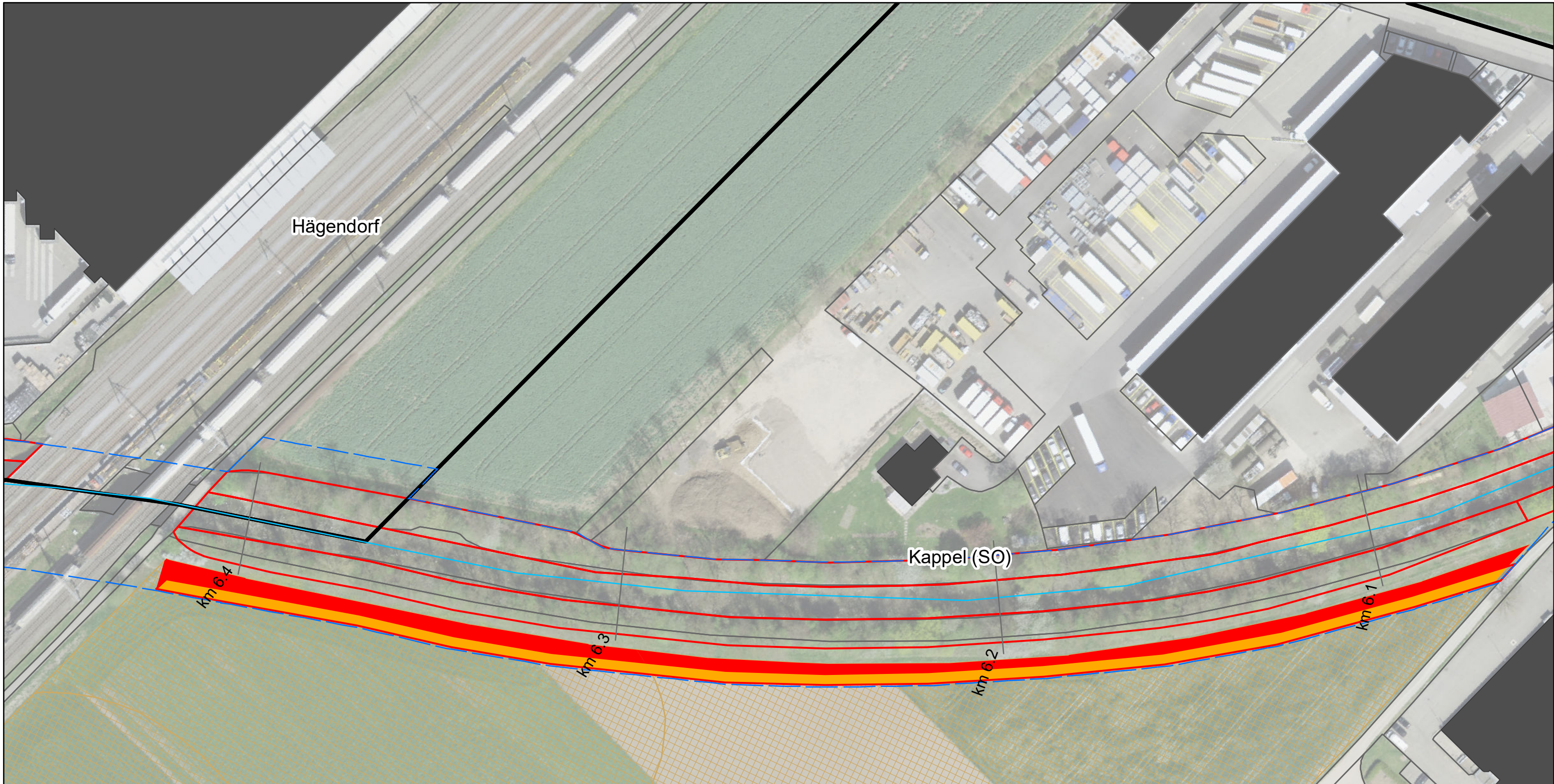
Lebensraum Dünnern Oensingen bis Olten
Hochwasserschutz und Aufwertung
Auswirkungen Fruchtfolgeflächen (FFF) - Gerinne
Variante "Rückhalten und Aufwerten"

Blatt Nr. 33

N
1:1'000

- Gewässerachse
- Gewässerraum
- Gemeindegrenzen
- Projekt
- FFF Erschliessung
- FFF Bau Öko
- FFF Bau in GWR
- FFF fragmentiert
- FFF Bestehend

feli, 31.08.2021
Luftbild: ©swisstopo



Gemeinde	FFF Bau in GWR (Aren)	FFF Bau ÖKO (Aren)	FFF Erschliessung (Aren)	FFF fragmentiert (Aren)	Total (Aren)
Egerkingen	71	-	73	115	259
Gunzgen	3	-	7	6	16
Hägendorf	7	-	24	2	33
Kappel (SO)	-	-	11	11	22
Kestenholz	-	-	-	-	-
Neuendorf	-	-	-	-	-
Oberbuchsiten	31	254	41	55	381
Oensingen	23	-	65	36	124
Olten	-	-	-	-	-
Rickenbach (SO)	-	-	-	-	-
Wangen bei Olten	-	-	-	-	-
Fläche total	135	254	221	225	835

Lebensraum Dünnern Oensingen bis Olten
Hochwasserschutz und Aufwertung
Auswirkungen Fruchtfolgeflächen (FFF) - Gerinne
Variante "Rückhalten und Aufwerten"

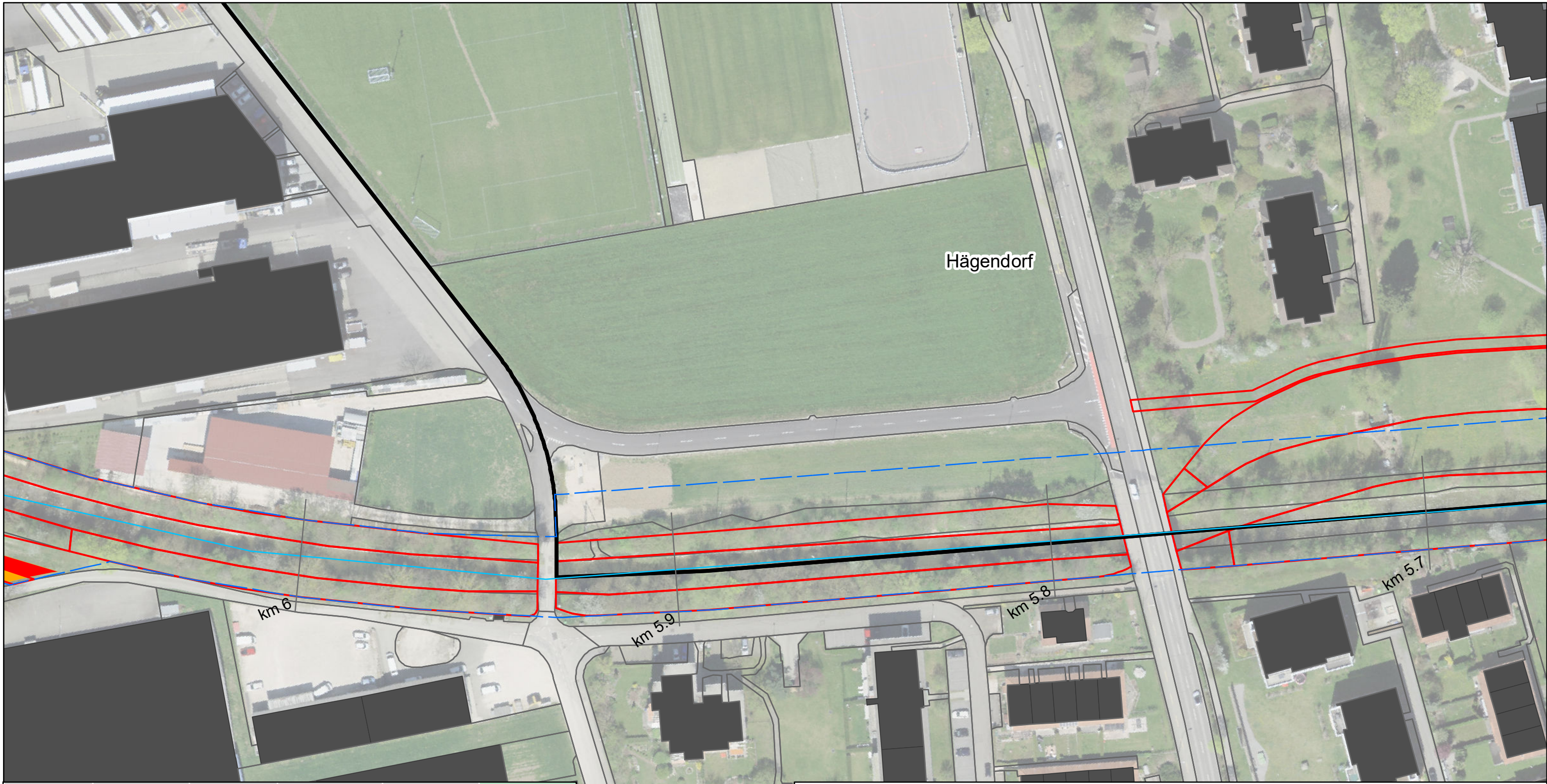
Blatt Nr. 34

- Gewässerachse
- Gewässerraum
- Gemeindegrenzen
- Projekt
- FFF Bestehend

- FFF Erschliessung
- FFF Bau Öko
- FFF Bau in GWR
- FFF fragmentiert

1:1'000

feli, 31.08.2021
Luftbild: ©swisstopo

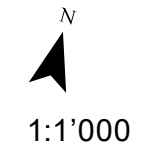


Gemeinde	FFF Bau in GWR (Aren)	FFF Bau ÖKO (Aren)	FFF Erschliessung (Aren)	FFF fragmentiert (Aren)	Total (Aren)
Egerkingen	71	-	73	115	259
Gunzgen	3	-	7	6	16
Hägendorf	7	-	24	2	33
Kappel (SO)	-	-	11	11	22
Kestenholz	-	-	-	-	-
Neuendorf	-	-	-	-	-
Oberbuchsiten	31	254	41	55	381
Oensingen	23	-	65	36	124
Olten	-	-	-	-	-
Rickenbach (SO)	-	-	-	-	-
Wangen bei Olten	-	-	-	-	-
Fläche total	135	254	221	225	835

Lebensraum Dünnern Oensingen bis Olten
Hochwasserschutz und Aufwertung
Auswirkungen Fruchtfolgeflächen (FFF) - Gerinne
Variante "Rückhalten und Aufwerten"

Blatt Nr. 35

- Gewässerachse
- Gewässerraum
- Gemeindegrenzen
- Projekt
- FFF Erschliessung
- FFF Bau Öko
- FFF Bau in GWR
- FFF fragmentiert
- FFF Bestehend





Gemeinde	FFF Bau in GWR (Aren)	FFF Bau ÖKO (Aren)	FFF Erschliessung (Aren)	FFF fragmentiert (Aren)	Total (Aren)
Egerkingen	71	-	73	115	259
Gunzgen	3	-	7	6	16
Hägendorf	7	-	24	2	33
Kappel (SO)	-	-	11	11	22
Kestenholz	-	-	-	-	-
Neuendorf	-	-	-	-	-
Oberbuchsiten	31	254	41	55	381
Oensingen	23	-	65	36	124
Olten	-	-	-	-	-
Rickenbach (SO)	-	-	-	-	-
Wangen bei Olten	-	-	-	-	-
Fläche total	135	254	221	225	835

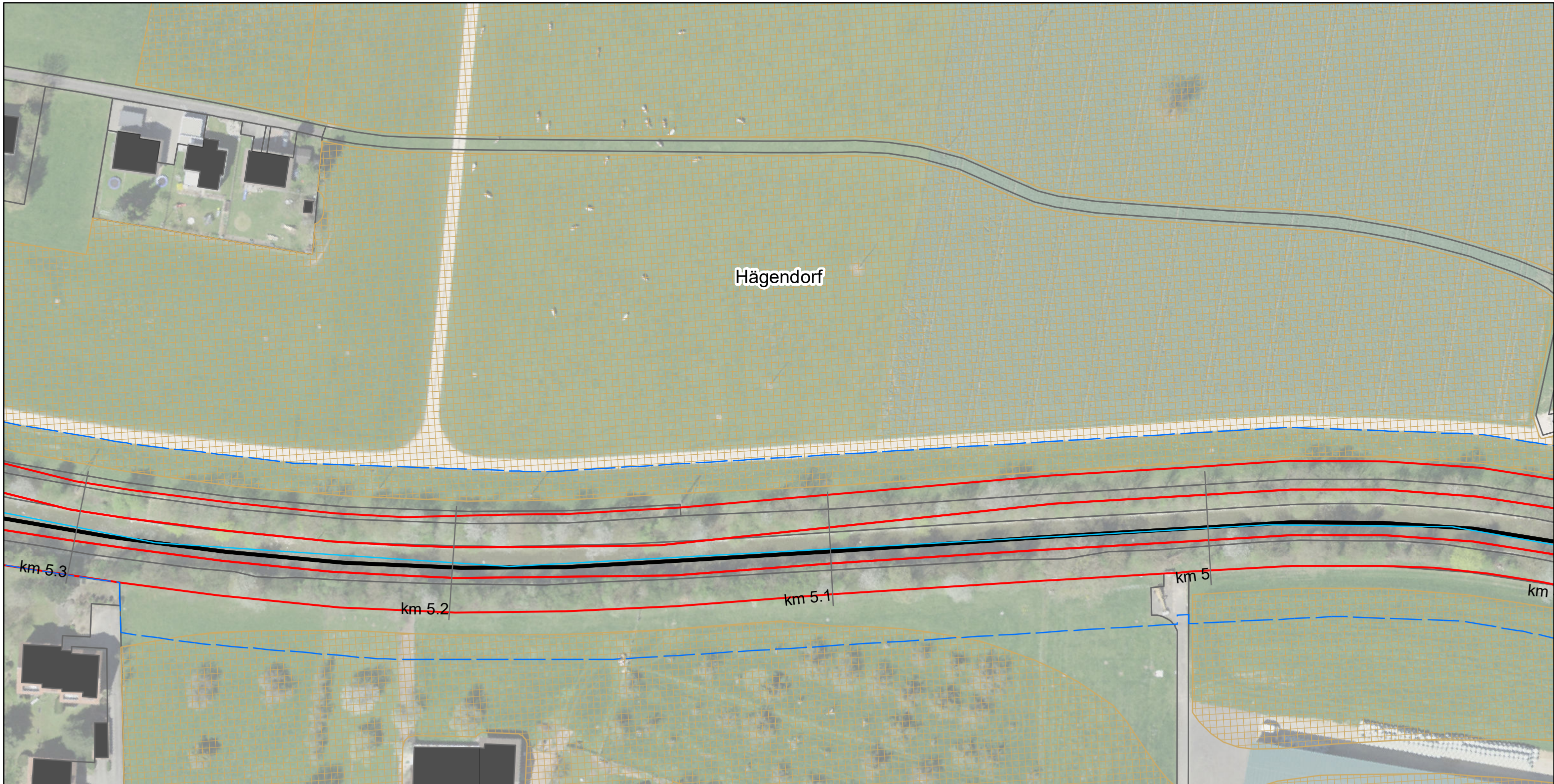
Lebensraum Dünnern Oensingen bis Olten
Hochwasserschutz und Aufwertung
Auswirkungen Fruchtfolgeflächen (FFF) - Gerinne
Variante "Rückhalten und Aufwerten"

Blatt Nr. 36

1:1'000

— Gewässerachse FFF Erschliessung
 Gewässerraum FFF Bau Öko
 Gemeindegrenzen FFF Bau in GWR
 Projekt FFF fragmentiert
 FFF Bestehend

feli, 31.08.2021
Luftbild: ©swisstopo



Gemeinde	FFF Bau in GWR (Aren)	FFF Bau ÖKO (Aren)	FFF Erschliessung (Aren)	FFF fragmentiert (Aren)	Total (Aren)
Egerkingen	71	-	73	115	259
Gunzgen	3	-	7	6	16
Hэгendorf	7	-	24	2	33
Kappel (SO)	-	-	11	11	22
Kestenholz	-	-	-	-	-
Neuendorf	-	-	-	-	-
Oberbuchsiten	31	254	41	55	381
Oensingen	23	-	65	36	124
Olten	-	-	-	-	-
Rickenbach (SO)	-	-	-	-	-
Wangen bei Olten	-	-	-	-	-
Fläche total	135	254	221	225	835



Lebensraum Dünnern Oensingen bis Olten
Hochwasserschutz und Aufwertung
Auswirkungen Fruchtfolgeflächen (FFF) - Gerinne
Variante "Rückhalten und Aufwerten"

Blatt Nr. 37

- Gewässerachse
- Gewässerraum
- Gemeindegrenzen
- Projekt
- FFF Bestehend

- FFF Erschliessung
- FFF Bau Öko
- FFF Bau in GWR
- FFF fragmentiert

1:1'000

feli, 31.08.2021
Luftbild: ©swisstopo



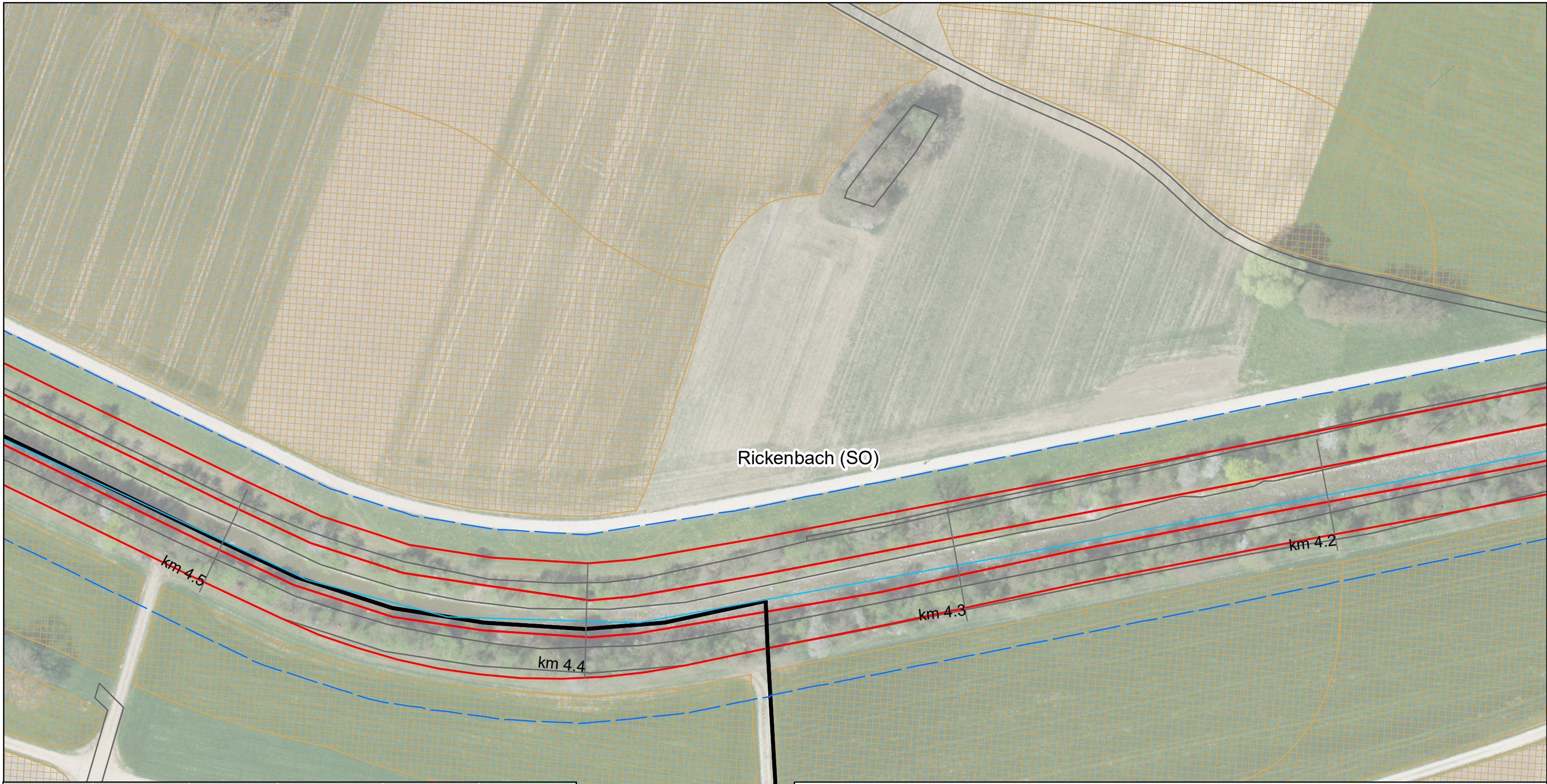
Gemeinde	FFF Bau in GWR (Aren)	FFF Bau ÖKO (Aren)	FFF Erschliessung (Aren)	FFF fragmentiert (Aren)	Total (Aren)
Egerkingen	71	-	73	115	259
Gunzgen	3	-	7	6	16
Hägendorf	7	-	24	2	33
Kappel (SO)	-	-	11	11	22
Kestenholz	-	-	-	-	-
Neuendorf	-	-	-	-	-
Oberbuchsiten	31	254	41	55	381
Oensingen	23	-	65	36	124
Olten	-	-	-	-	-
Rickenbach (SO)	-	-	-	-	-
Wangen bei Olten	-	-	-	-	-
Fläche total	135	254	221	225	835

Lebensraum Dünnern Oensingen bis Olten
Hochwasserschutz und Aufwertung
Auswirkungen Fruchtfolgeflächen (FFF) - Gerinne
Variante "Rückhalten und Aufwerten"

Blatt Nr. 38

1:1'000

feli, 31.08.2021
Luftbild: ©swisstopo



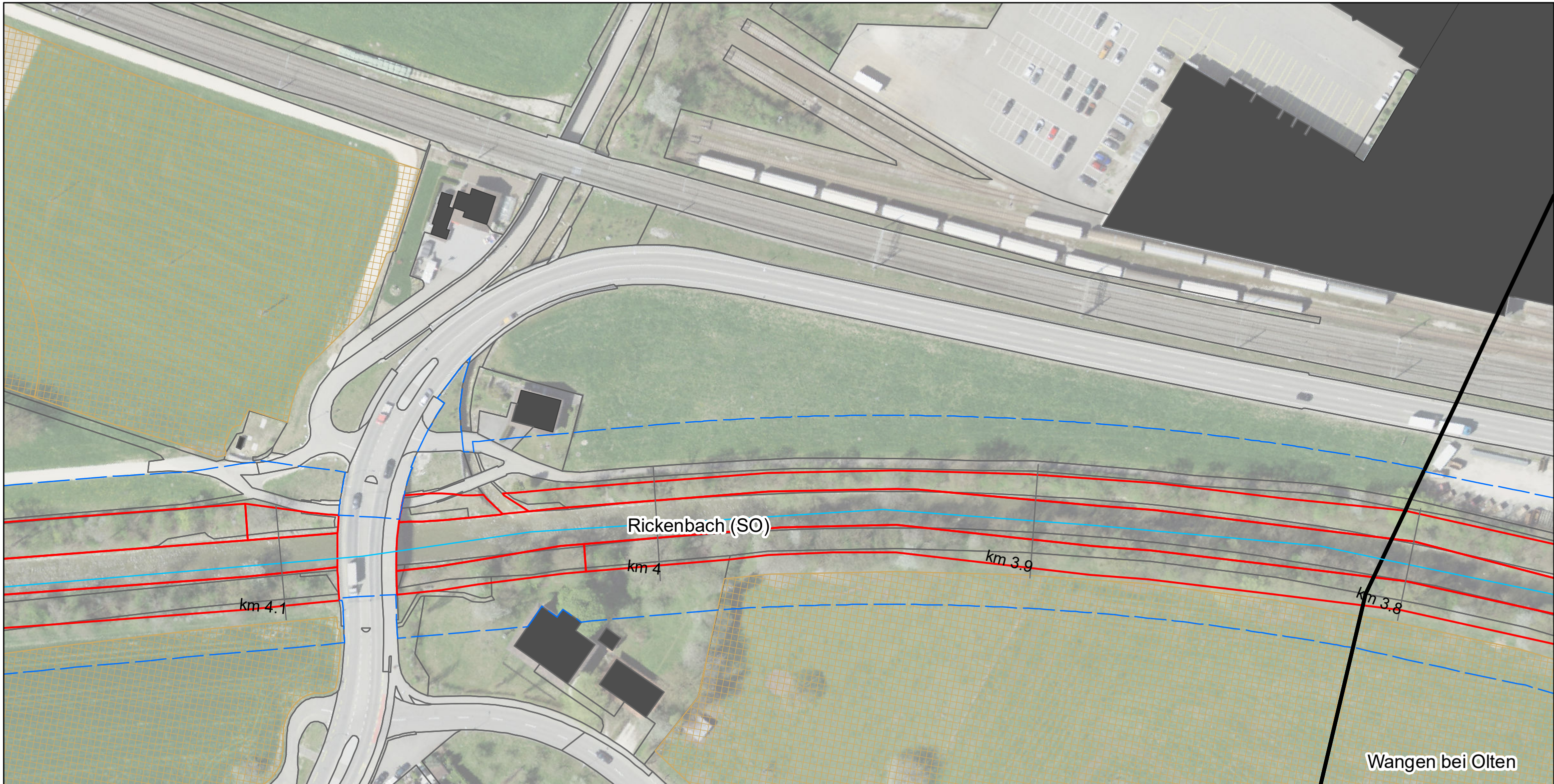
Gemeinde	FFF Bau in GWR (Aren)	FFF Bau ÖKO (Aren)	FFF Erschliessung (Aren)	FFF fragmentiert (Aren)	Total (Aren)
Egerkingen	71	-	73	115	259
Gunzgen	3	-	7	6	16
Hägendorf	7	-	24	2	33
Kappel (SO)	-	-	11	11	22
Kestenholz	-	-	-	-	-
Neuendorf	-	-	-	-	-
Oberbuchsiten	31	254	41	55	381
Oensingen	23	-	65	36	124
Olten	-	-	-	-	-
Rickenbach (SO)	-	-	-	-	-
Wangen bei Olten	-	-	-	-	-
Fläche total	135	254	221	225	835

Lebensraum Dünnern Oensingen bis Olten
Hochwasserschutz und Aufwertung
Auswirkungen Fruchtfolgeflächen (FFF) - Gerinne
Variante "Rückhalten und Aufwerten"

Blatt Nr. 39

- Gewässerachse
- Gewässerraum
- Gemeindegrenzen
- Projekt
- FFF Erschliessung
- FFF Bau Öko
- FFF Bau in GWR
- FFF fragmentiert
- FFF Bestehend





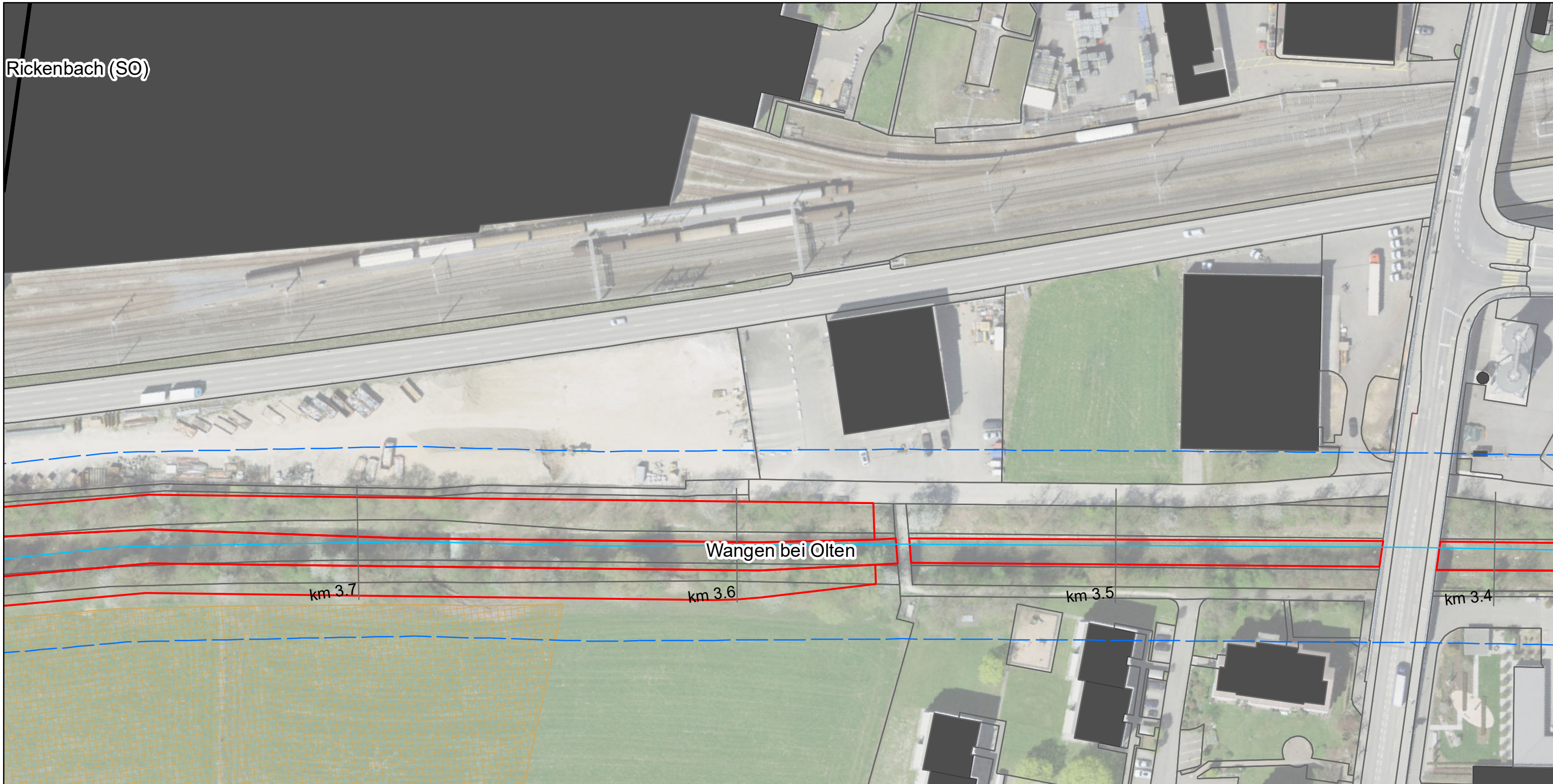
Gemeinde	FFF Bau in GWR (Aren)	FFF Bau ÖKO (Aren)	FFF Erschliessung (Aren)	FFF fragmentiert (Aren)	Total (Aren)
Egerkingen	71	-	73	115	259
Gunzgen	3	-	7	6	16
Hägendorf	7	-	24	2	33
Kappel (SO)	-	-	11	11	22
Kestenholz	-	-	-	-	-
Neuendorf	-	-	-	-	-
Oberbuchsiten	31	254	41	55	381
Oensingen	23	-	65	36	124
Olten	-	-	-	-	-
Rickenbach (SO)	-	-	-	-	-
Wangen bei Olten	-	-	-	-	-
Fläche total	135	254	221	225	835

Lebensraum Dünnern Oensingen bis Olten
Hochwasserschutz und Aufwertung
Auswirkungen Fruchtfolgeflächen (FFF) - Gerinne
Variante "Rückhalten und Aufwerten"

Blatt Nr. 40

- Gewässerachse
- Gewässerraum
- Gemeindegrenzen
- Projekt
- FFF Erschliessung
- FFF Bau Öko
- FFF Bau in GWR
- FFF fragmentiert
- FFF Bestehend





Gemeinde	FFF Bau in GWR (Aren)	FFF Bau ÖKO (Aren)	FFF Erschliessung (Aren)	FFF fragmentiert (Aren)	Total (Aren)
Egerkingen	71	-	73	115	259
Gunzgen	3	-	7	6	16
Hägendorf	7	-	24	2	33
Kappel (SO)	-	-	11	11	22
Kestenholz	-	-	-	-	-
Neuendorf	-	-	-	-	-
Oberbuchsiten	31	254	41	55	381
Oensingen	23	-	65	36	124
Olten	-	-	-	-	-
Rickenbach (SO)	-	-	-	-	-
Wangen bei Olten	-	-	-	-	-
Fläche total	135	254	221	225	835

Lebensraum Dünnern Oensingen bis Olten
 Hochwasserschutz und Aufwertung
Auswirkungen Fruchtfolgeflächen (FFF) - Gerinne
Variante "Rückhalten und Aufwerten"

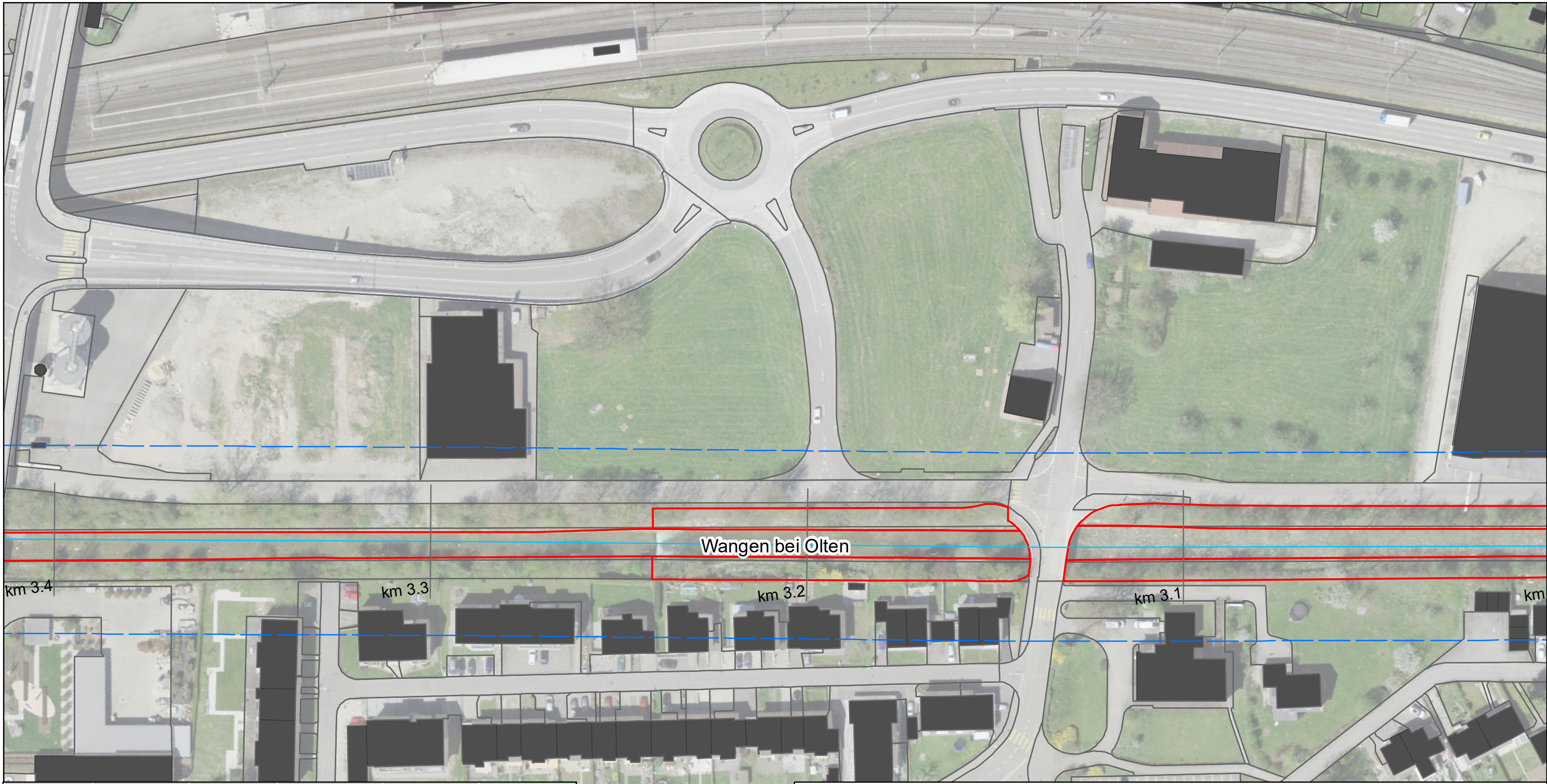
Blatt Nr. 41

1:1'000

— Gewässerachse
 Gewässerraum
 Gemeindegrenzen
 Projekt
 FFF Bestehend

FFF Erschliessung
 FFF Bau Öko
 FFF Bau in GWR
 FFF fragmentiert

feli, 31.08.2021
 Luftbild: ©swisstopo



Gemeinde	FFF Bau in GWR (Aren)	FFF Bau ÖKO (Aren)	FFF Erschliessung (Aren)	FFF fragmentiert (Aren)	Total (Aren)
Egerkingen	71	-	73	115	259
Gunzgen	3	-	7	6	16
Hägendorf	7	-	24	2	33
Kappel (SO)	-	-	11	11	22
Kestenholz	-	-	-	-	-
Neuendorf	-	-	-	-	-
Oberbuchsiten	31	254	41	55	381
Oensingen	23	-	65	36	124
Olten	-	-	-	-	-
Rickenbach (SO)	-	-	-	-	-
Wangen bei Olten	-	-	-	-	-
Fläche total	135	254	221	225	835

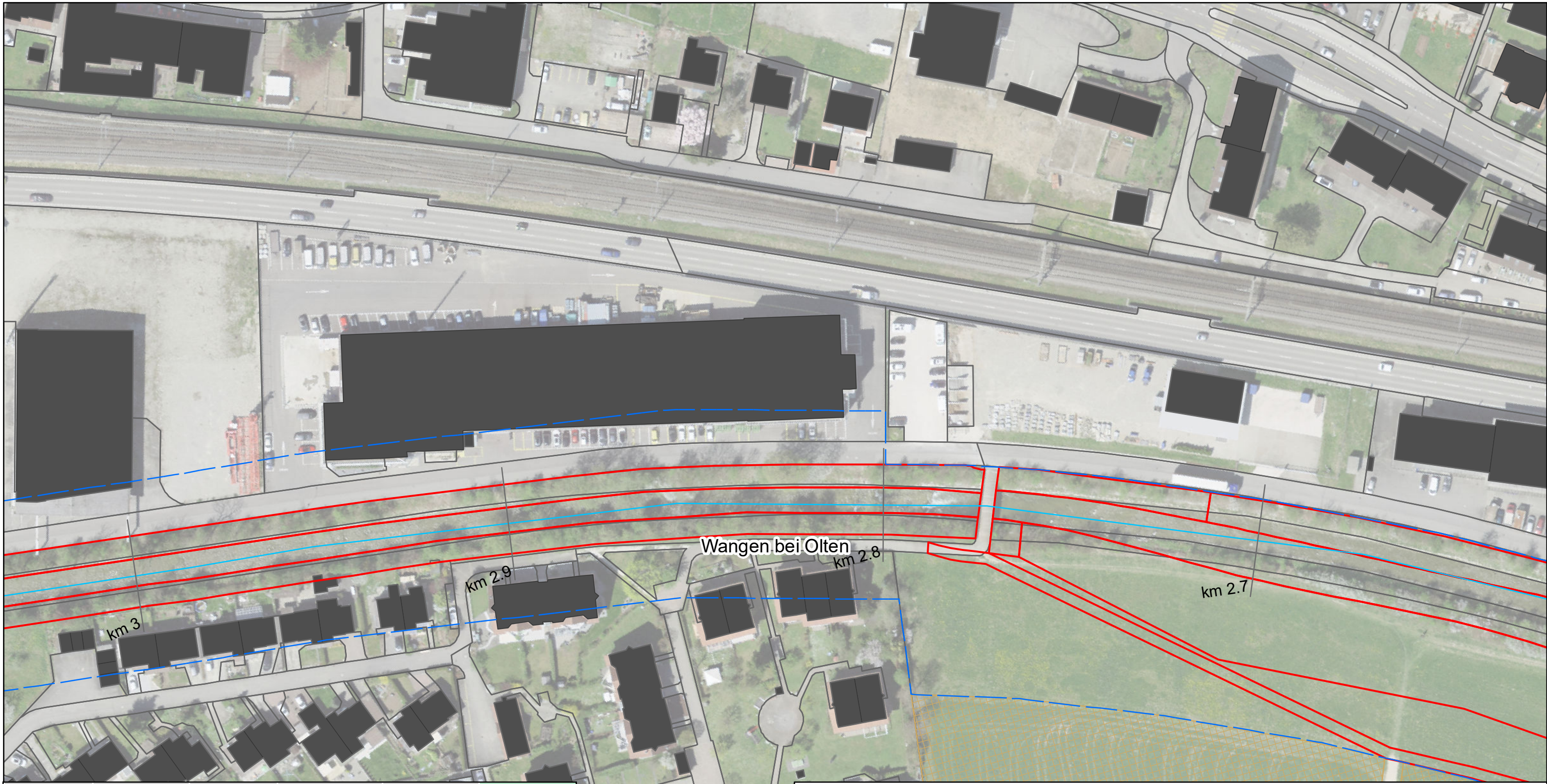
Lebensraum Dünnern Oensingen bis Olten
Hochwasserschutz und Aufwertung
Auswirkungen Fruchtfolgeflächen (FFF) - Gerinne
Variante "Rückhalten und Aufwerten"

Blatt Nr. 42

1:1'000

— Gewässerachse
 Gewässerraum
 Gemeindegrenzen
 Projekt
 FFF Erschliessung
 FFF Bau Öko
 FFF Bau in GWR
 FFF fragmentiert
 FFF Bestehend

feli, 31.08.2021
Luftbild: ©swisstopo

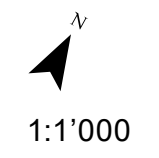


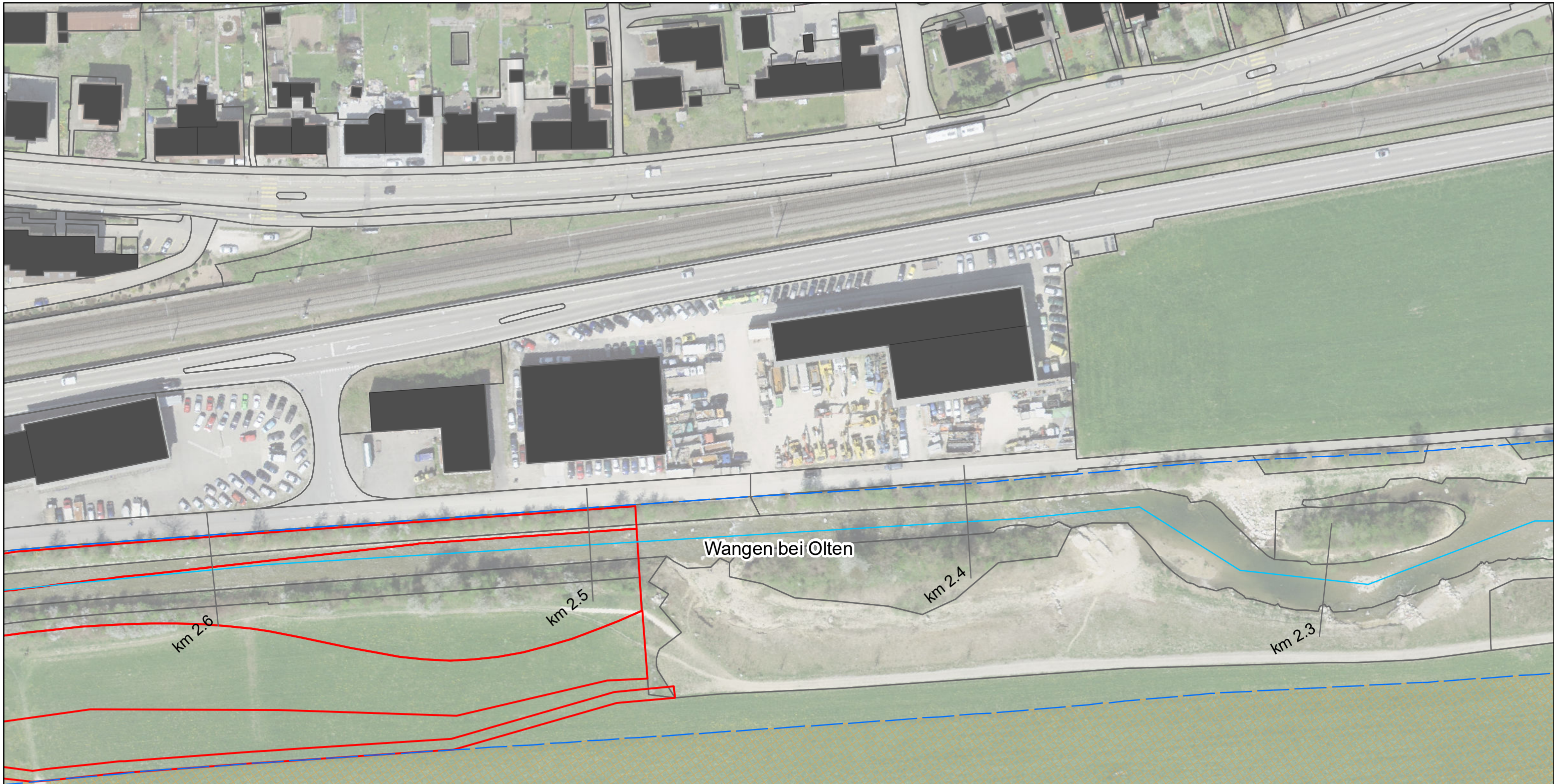
Gemeinde	FFF Bau in GWR (Aren)	FFF Bau ÖKO (Aren)	FFF Erschliessung (Aren)	FFF fragmentiert (Aren)	Total (Aren)
Egerkingen	71	-	73	115	259
Gunzgen	3	-	7	6	16
Hägendorf	7	-	24	2	33
Kappel (SO)	-	-	11	11	22
Kestenholz	-	-	-	-	-
Neuendorf	-	-	-	-	-
Oberbuchsiten	31	254	41	55	381
Oensingen	23	-	65	36	124
Olten	-	-	-	-	-
Rickenbach (SO)	-	-	-	-	-
Wangen bei Olten	-	-	-	-	-
Fläche total	135	254	221	225	835

Lebensraum Dünnern Oensingen bis Olten
 Hochwasserschutz und Aufwertung
Auswirkungen Fruchtfolgeflächen (FFF) - Gerinne
Variante "Rückhalten und Aufwerten"

Blatt Nr. 43

- Gewässerachse
- Gewässerraum
- Gemeindegrenzen
- Projekt
- FFF Erschliessung
- FFF Bau Öko
- FFF Bau in GWR
- FFF fragmentiert
- FFF Bestehend





Wangen bei Olten

km 2.6

km 2.5

km 2.4

km 2.3

Gemeinde	FFF Bau in GWR (Aren)	FFF Bau ÖKO (Aren)	FFF Erschliessung (Aren)	FFF fragmentiert (Aren)	Total (Aren)
Egerkingen	71	-	73	115	259
Gunzgen	3	-	7	6	16
Hägendorf	7	-	24	2	33
Kappel (SO)	-	-	11	11	22
Kestenholz	-	-	-	-	-
Neuendorf	-	-	-	-	-
Oberbuchsiten	31	254	41	55	381
Oensingen	23	-	65	36	124
Olten	-	-	-	-	-
Rickenbach (SO)	-	-	-	-	-
Wangen bei Olten	-	-	-	-	-
Fläche total	135	254	221	225	835

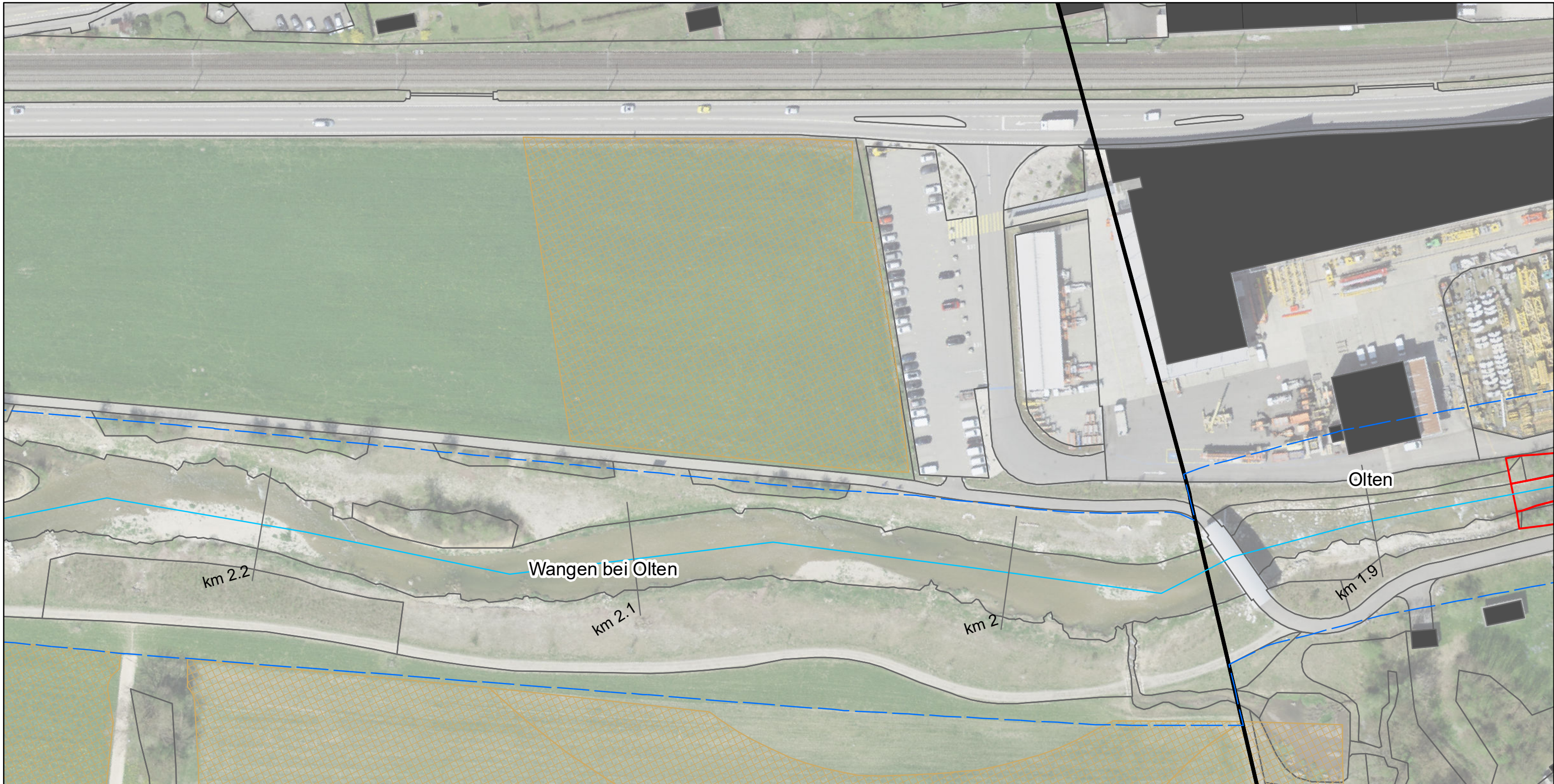
Lebensraum Dünnern Oensingen bis Olten
 Hochwasserschutz und Aufwertung
Auswirkungen Fruchtfolgeflächen (FFF) - Gerinne
Variante "Rückhalten und Aufwerten"

Blatt Nr. 44

- Gewässerachse
- Gewässerraum
- Gemeindegrenzen
- Projekt
- FFF Erschliessung
- FFF Bau Öko
- FFF Bau in GWR
- FFF fragmentiert
- FFF Bestehend



1:1'000



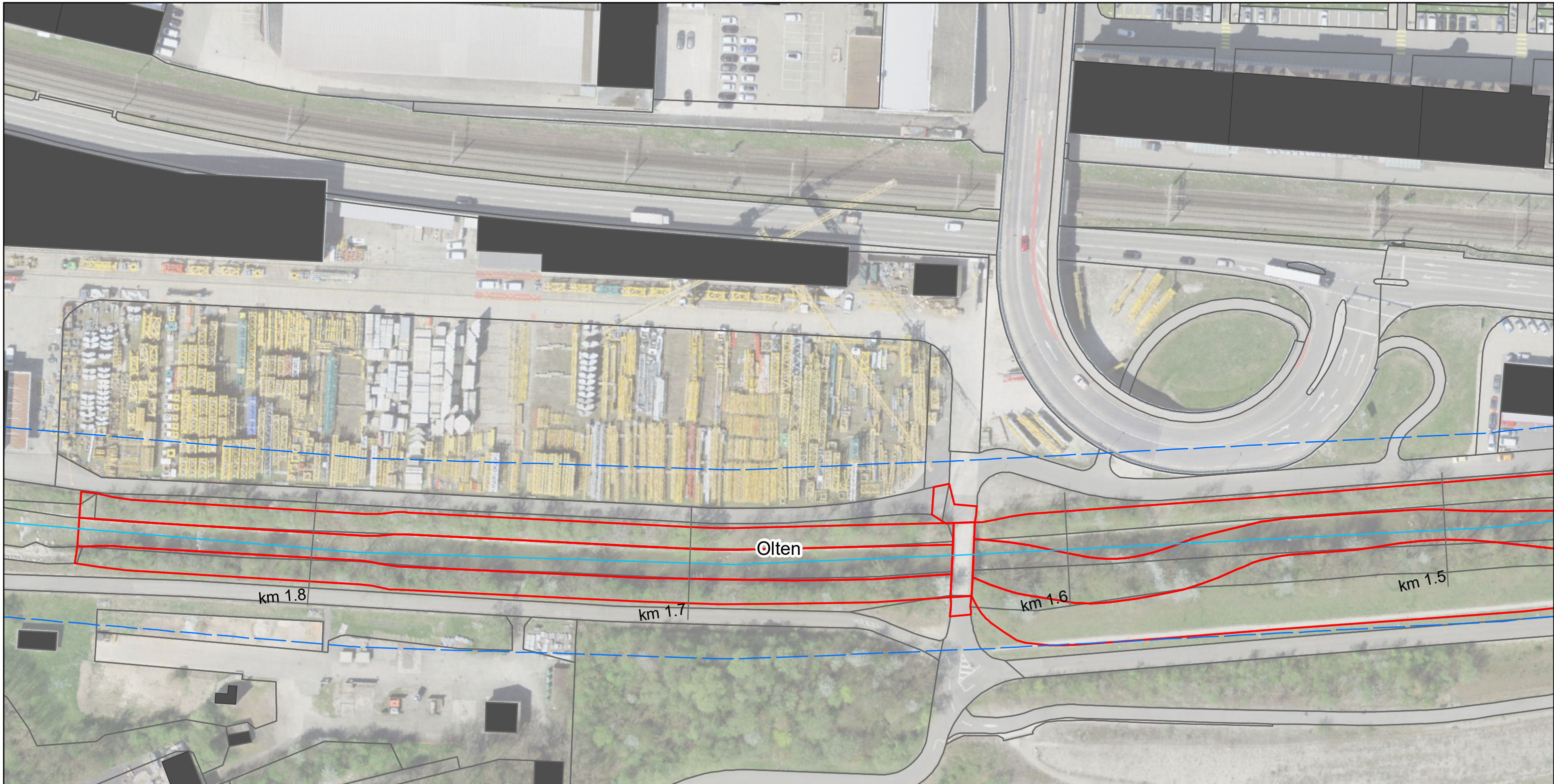
Gemeinde	FFF Bau in GWR (Aren)	FFF Bau ÖKO (Aren)	FFF Erschliessung (Aren)	FFF fragmentiert (Aren)	Total (Aren)
Egerkingen	71	-	73	115	259
Gunzgen	3	-	7	6	16
Hägendorf	7	-	24	2	33
Kappel (SO)	-	-	11	11	22
Kestenholz	-	-	-	-	-
Neuendorf	-	-	-	-	-
Oberbuchsiten	31	254	41	55	381
Oensingen	23	-	65	36	124
Olten	-	-	-	-	-
Rickenbach (SO)	-	-	-	-	-
Wangen bei Olten	-	-	-	-	-
Fläche total	135	254	221	225	835

Lebensraum Dünnern Oensingen bis Olten
Hochwasserschutz und Aufwertung
Auswirkungen Fruchtfolgeflächen (FFF) - Gerinne
Variante "Rückhalten und Aufwerten"

Blatt Nr. 45

- Gewässerachse
- Gewässerraum
- Gemeindegrenzen
- Projekt
- FFF Erschliessung
- FFF Bau Öko
- FFF Bau in GWR
- FFF fragmentiert
- FFF Bestehend





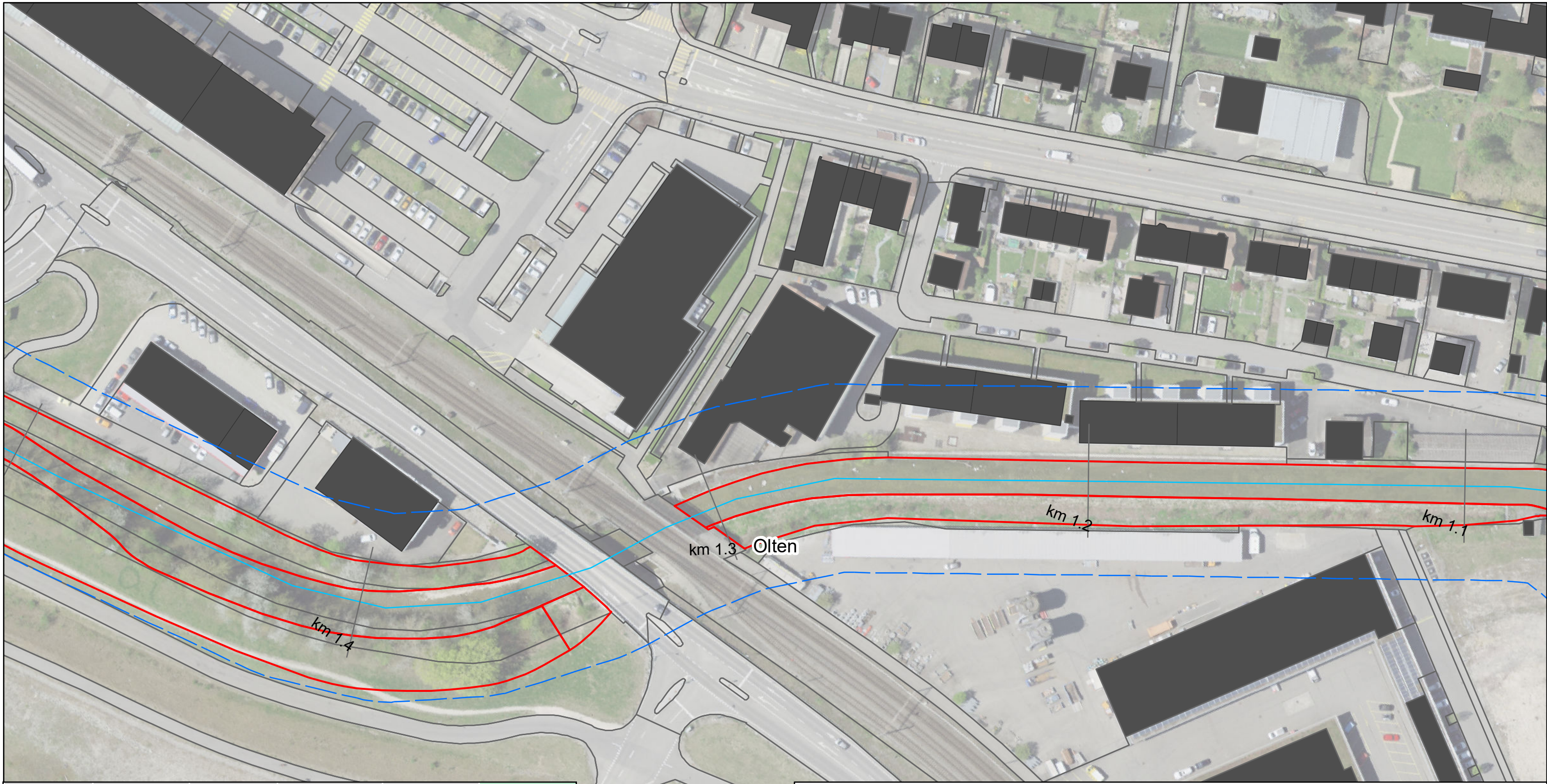
Gemeinde	FFF Bau in GWR (Aren)	FFF Bau ÖKO (Aren)	FFF Erschliessung (Aren)	FFF fragmentiert (Aren)	Total (Aren)
Egerkingen	71	-	73	115	259
Gunzgen	3	-	7	6	16
Hägendorf	7	-	24	2	33
Kappel (SO)	-	-	11	11	22
Kestenholz	-	-	-	-	-
Neuendorf	-	-	-	-	-
Oberbuchsiten	31	254	41	55	381
Oensingen	23	-	65	36	124
Olten	-	-	-	-	-
Rickenbach (SO)	-	-	-	-	-
Wangen bei Olten	-	-	-	-	-
Fläche total	135	254	221	225	835

Lebensraum Dünnern Oensingen bis Olten
Hochwasserschutz und Aufwertung
Auswirkungen Fruchtfolgeflächen (FFF) - Gerinne
Variante "Rückhalten und Aufwerten"

Blatt Nr. 46

- Gewässerachse
- Gewässerraum
- Gemeindegrenzen
- Projekt
- FFF Bestehend
- FFF Erschliessung
- FFF Bau Öko
- FFF Bau in GWR
- FFF fragmentiert





Gemeinde	FFF Bau in GWR (Aren)	FFF Bau ÖKO (Aren)	FFF Erschliessung (Aren)	FFF fragmentiert (Aren)	Total (Aren)
Egerkingen	71	-	73	115	259
Gunzgen	3	-	7	6	16
Hägendorf	7	-	24	2	33
Kappel (SO)	-	-	11	11	22
Kestenholz	-	-	-	-	-
Neuendorf	-	-	-	-	-
Oberbuchsiten	31	254	41	55	381
Oensingen	23	-	65	36	124
Olten	-	-	-	-	-
Rickenbach (SO)	-	-	-	-	-
Wangen bei Olten	-	-	-	-	-
Fläche total	135	254	221	225	835

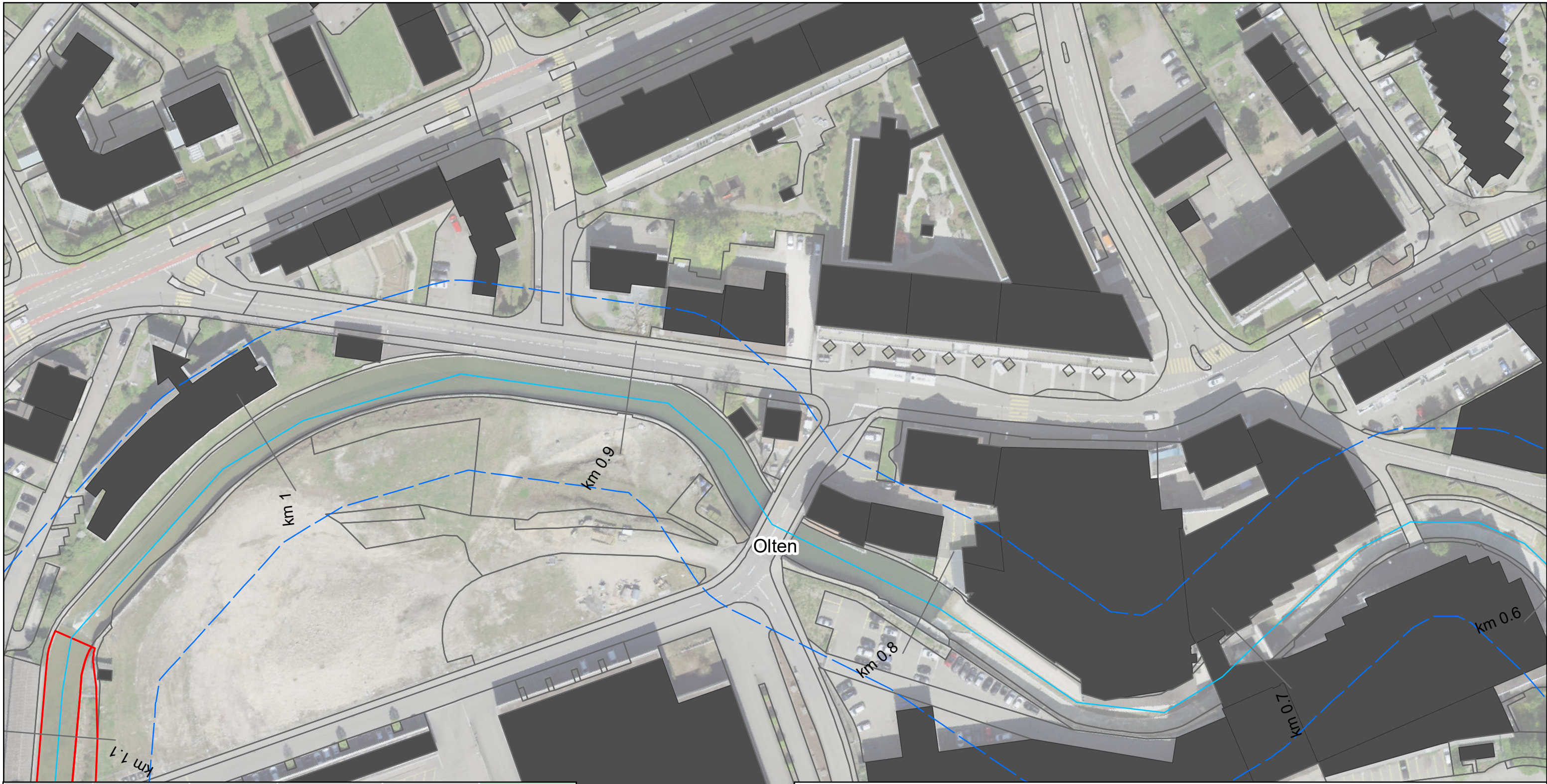
Lebensraum Dünnern Oensingen bis Olten
Hochwasserschutz und Aufwertung
Auswirkungen Fruchtfolgeflächen (FFF) - Gerinne
Variante "Rückhalten und Aufwerten"

Blatt Nr. 47

1:1'000

— Gewässerachse ■ FFF Erschliessung
 Gewässerraum ■ FFF Bau Öko
 Gemeindegrenzen ■ FFF Bau in GWR
 Projekt ■ FFF fragmentiert
 FFF Bestehend

feli, 31.08.2021
Luftbild: ©swisstopo



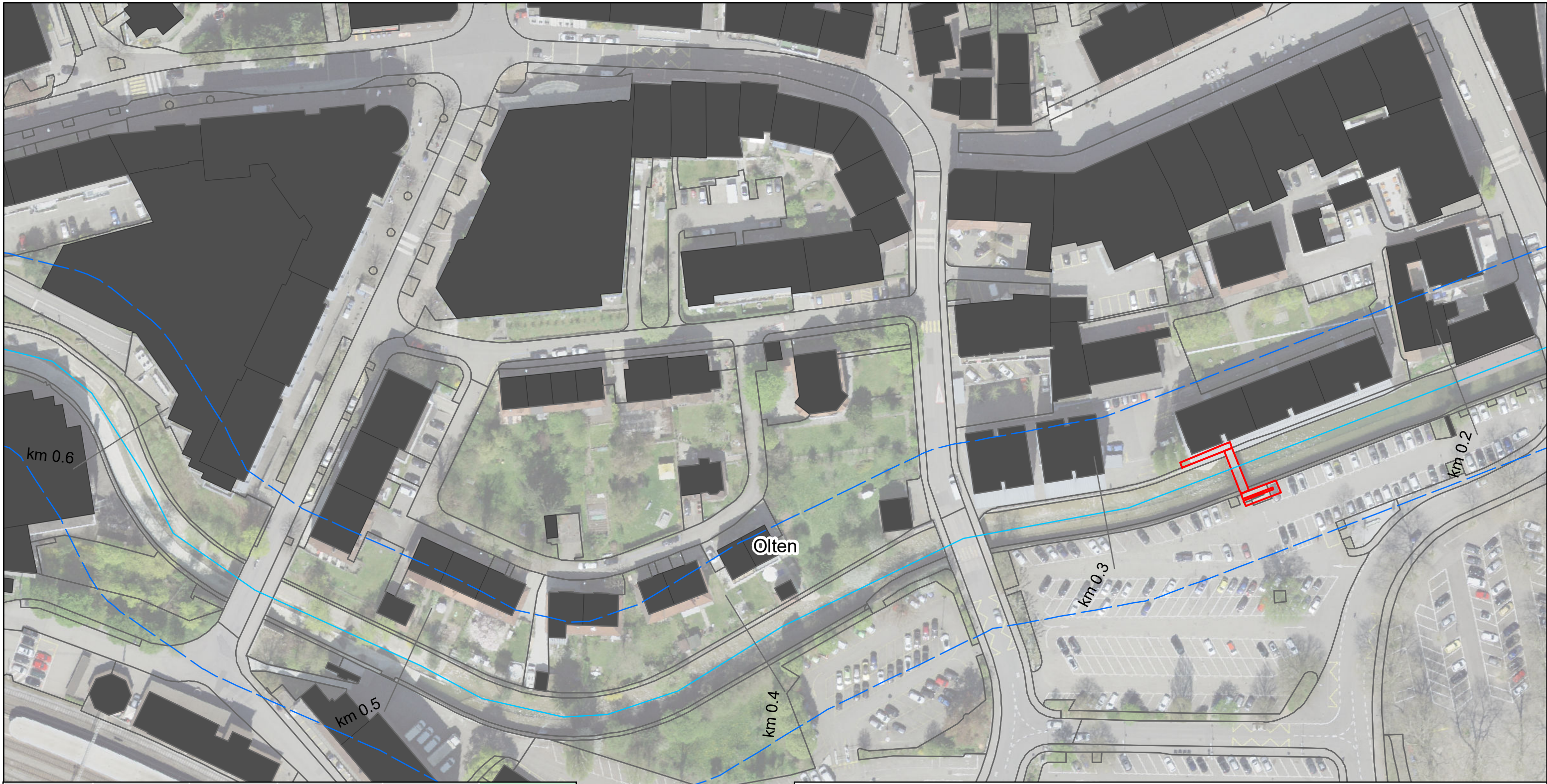
Gemeinde	FFF Bau in GWR (Aren)	FFF Bau ÖKO (Aren)	FFF Erschliessung (Aren)	FFF fragmentiert (Aren)	Total (Aren)
Egerkingen	71	-	73	115	259
Gunzgen	3	-	7	6	16
Hägendorf	7	-	24	2	33
Kappel (SO)	-	-	11	11	22
Kestenholz	-	-	-	-	-
Neuendorf	-	-	-	-	-
Oberbuchsiten	31	254	41	55	381
Oensingen	23	-	65	36	124
Olten	-	-	-	-	-
Rickenbach (SO)	-	-	-	-	-
Wangen bei Olten	-	-	-	-	-
Fläche total	135	254	221	225	835

Lebensraum Dünner Oensingen bis Olten
 Hochwasserschutz und Aufwertung
Auswirkungen Fruchtfolgeflächen (FFF) - Gerinne
Variante "Rückhalten und Aufwerten"

Blatt Nr. 48

- Gewässerachse
- Gewässerraum
- Gemeindegrenzen
- Projekt
- FFF Bestehend
- FFF Erschliessung
- FFF Bau Öko
- FFF Bau in GWR
- FFF fragmentiert

1:1'000



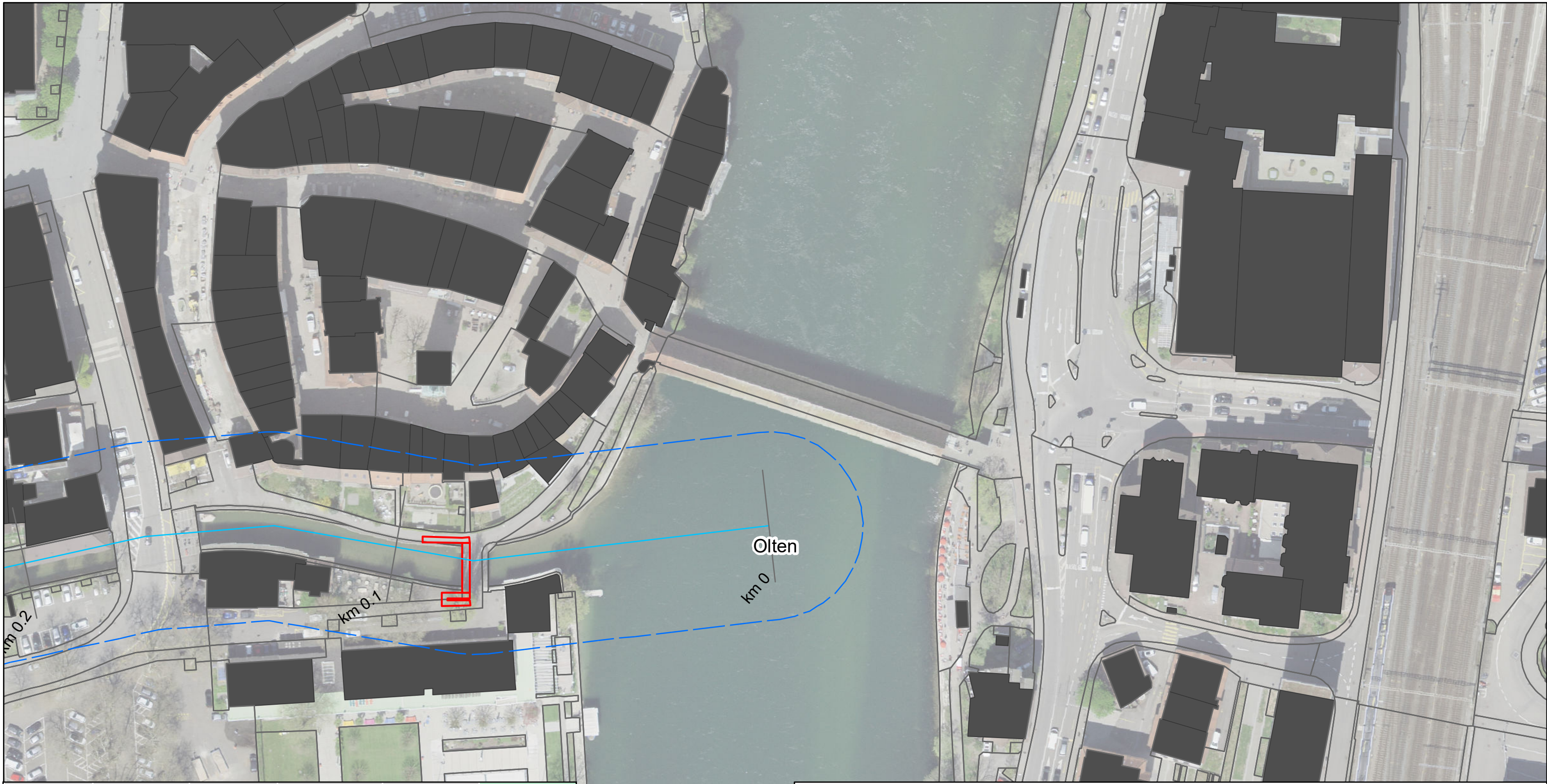
Gemeinde	FFF Bau in GWR (Aren)	FFF Bau ÖKO (Aren)	FFF Erschliessung (Aren)	FFF fragmentiert (Aren)	Total (Aren)
Egerkingen	71	-	73	115	259
Gunzgen	3	-	7	6	16
Hägendorf	7	-	24	2	33
Kappel (SO)	-	-	11	11	22
Kestenholz	-	-	-	-	-
Neuendorf	-	-	-	-	-
Oberbuchsiten	31	254	41	55	381
Oensingen	23	-	65	36	124
Olten	-	-	-	-	-
Rickenbach (SO)	-	-	-	-	-
Wangen bei Olten	-	-	-	-	-
Fläche total	135	254	221	225	835

Lebensraum Dünnern Oensingen bis Olten
 Hochwasserschutz und Aufwertung
**Auswirkungen Fruchtfolgeflächen (FFF) - Gerinne
 Variante "Rückhalten und Aufwerten"**

Blatt Nr. 49

- Gewässerachse
- Gewässerraum
- Gemeindegrenzen
- Projekt
- FFF Bestehend
- FFF Erschliessung
- FFF Bau Öko
- FFF Bau in GWR
- FFF fragmentiert

N
 1:1'000



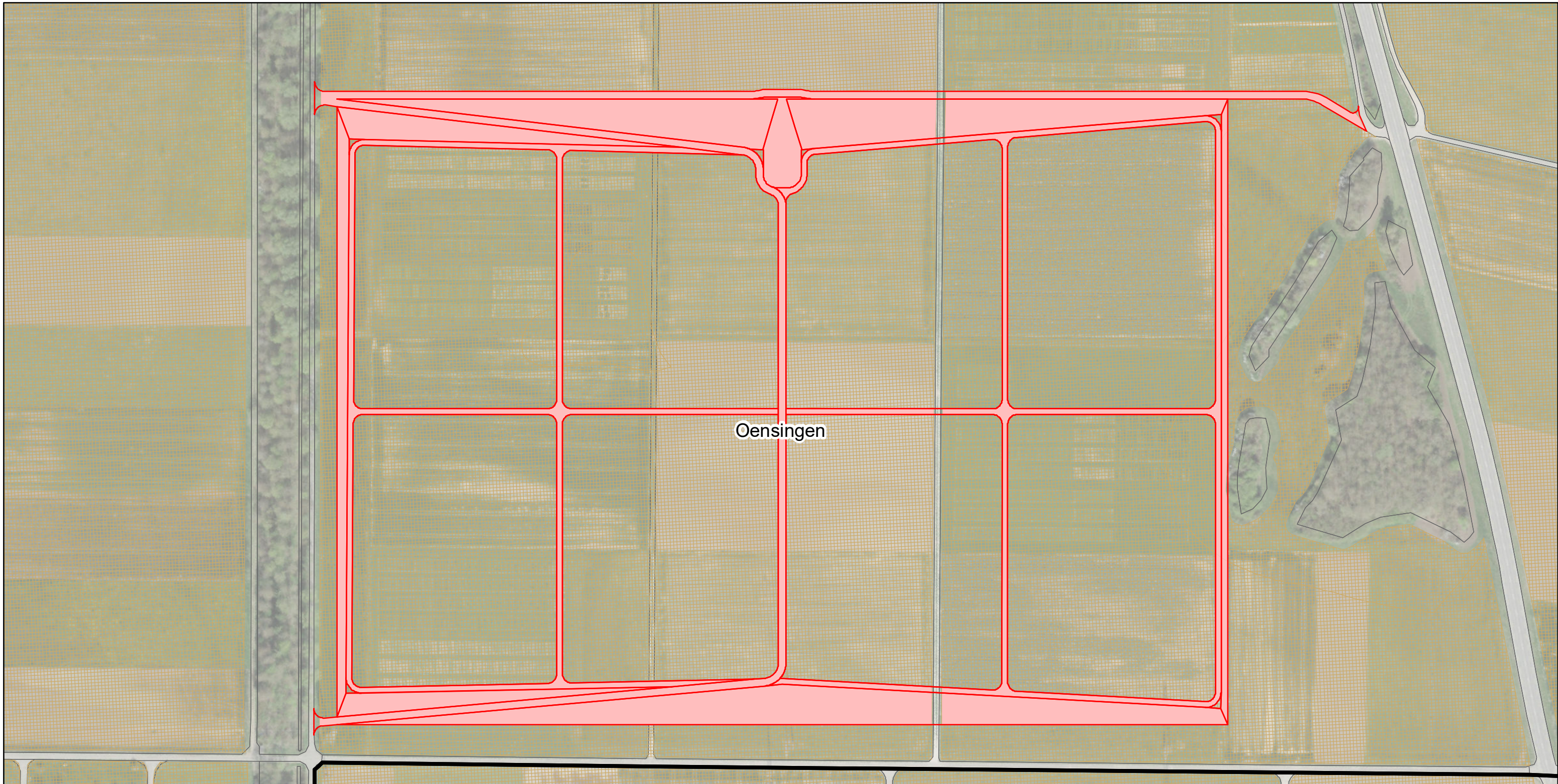
Gemeinde	FFF Bau in GWR (Aren)	FFF Bau ÖKO (Aren)	FFF Erschliessung (Aren)	FFF fragmentiert (Aren)	Total (Aren)
Egerkingen	71	-	73	115	259
Gunzgen	3	-	7	6	16
Hägendorf	7	-	24	2	33
Kappel (SO)	-	-	11	11	22
Kestenholz	-	-	-	-	-
Neuendorf	-	-	-	-	-
Oberbuchsiten	31	254	41	55	381
Oensingen	23	-	65	36	124
Olten	-	-	-	-	-
Rickenbach (SO)	-	-	-	-	-
Wangen bei Olten	-	-	-	-	-
Fläche total	135	254	221	225	835

Lebensraum Dünnern Oensingen bis Olten
 Hochwasserschutz und Aufwertung
Auswirkungen Fruchtfolgeflächen (FFF) - Gerinne
Variante "Rückhalten und Aufwerten"

Blatt Nr. 50





- Gewässerachse
- Gewässerraum
- Gemeindegrenzen
- Projekt
- FFF Bestehend
- FFF Erschliessung
- FFF Bau Öko
- FFF Bau in GWR
- FFF fragmentiert

N
 1:1'000



Oensingen

Lebensraum Dünnern Oensingen bis Olten
 Hochwasserschutz und Aufwertung
Auswirkungen Fruchtfolgeflächen (FFF) - Dünnerngrube
Variante "Rückhalten und Aufwerten"

-  Gemeindegrenzen
-  Projekt
-  FFF Bestehend
-  FFF Verlust

317 Aren

