

Hochwasserschutz



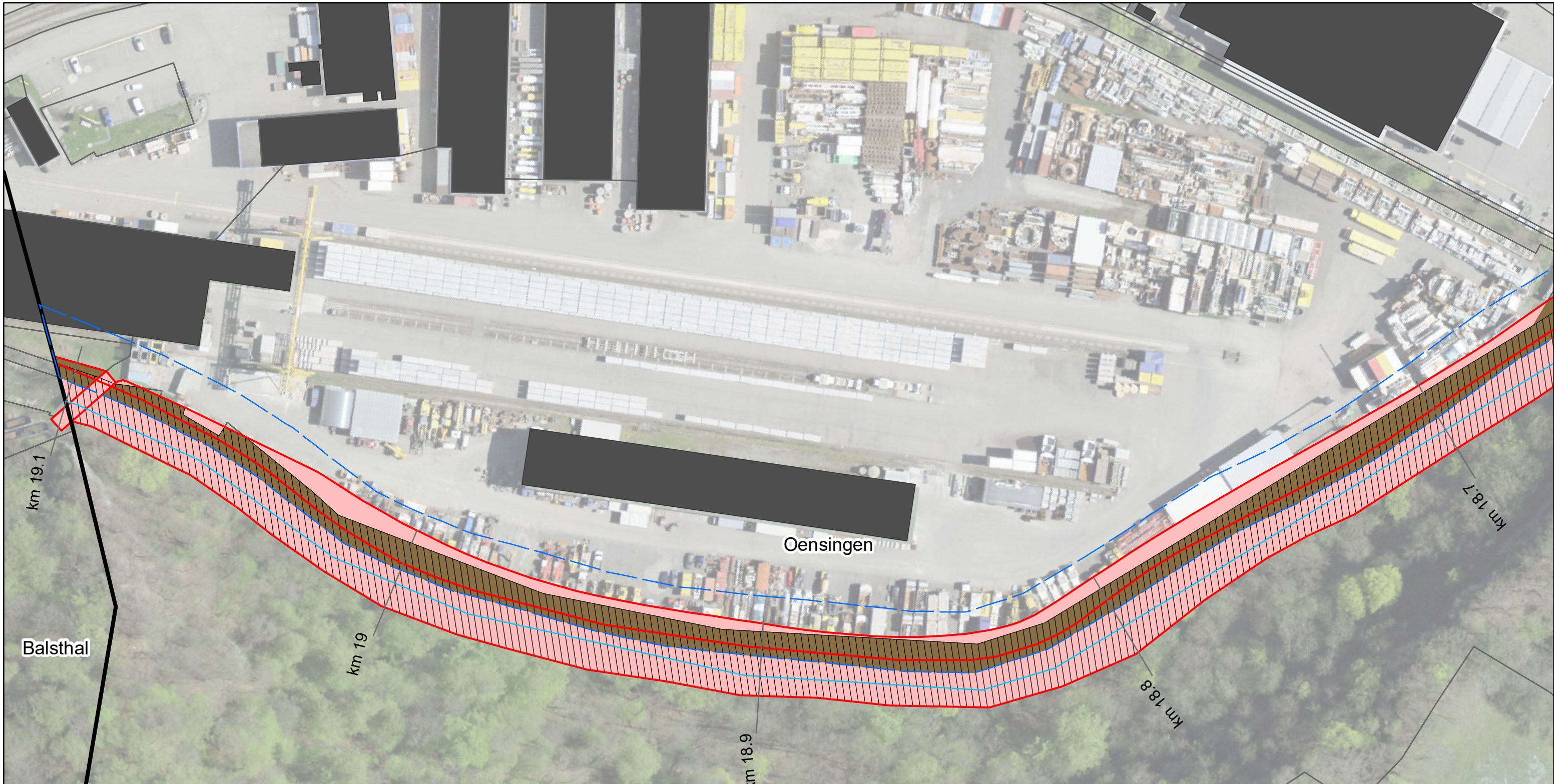
Lebensraum Dünnern Oensingen bis Olten
Hochwasserschutz und Aufwertung

Beanspruchte Flächen



Vorprojekt

Variante «Ausbauen und Aufwerten»



Gemeinde	Bodenfläche ¹⁾ (Aren)	Wald ²⁾ (Aren)	übrige Flächen ³⁾ (Aren)	Total (Aren)
Egerkingen	389	-	96	485
Gunzgen	41	-	16	57
Hägendorf	326	21	37	384
Kappel (SO)	69	9	6	84
Kestenholz	0	-	-	-
Neuendorf	2	-	15	17
Oberbuchsiten	478	1	81	560
Oensingen	394	-	131	525
Olten	30	-	13	43
Rickenbach (SO)	86	-	3	89
Wangen bei Olten	111	-	2	113
Durch Projekt beansprucht	1'926	31	400	2'357

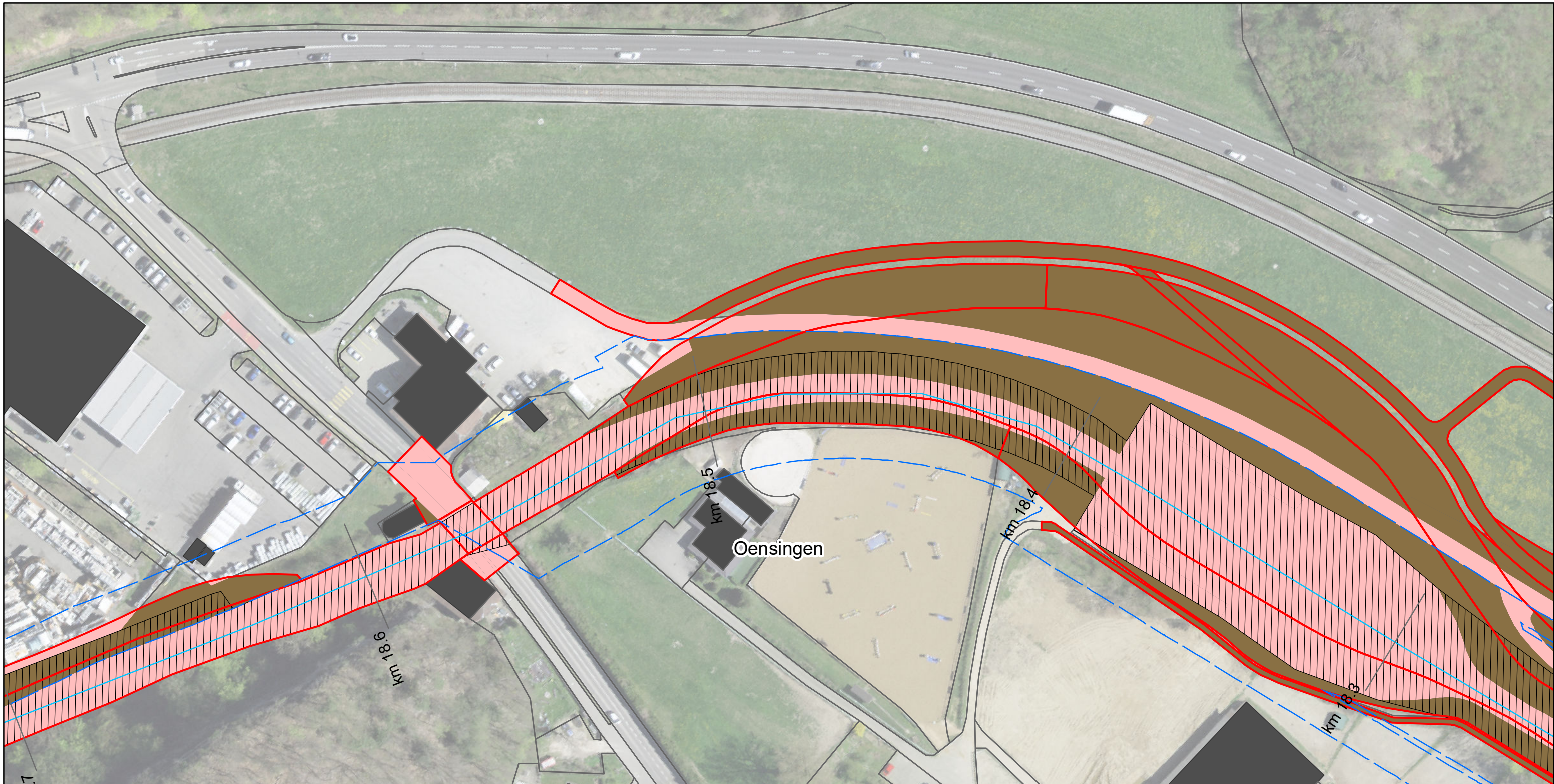
¹⁾ umfasst folgende Bodenbedeckungskategorien: Acker/Wiese/Weide, Gartenanlage, übrige Bestockte, übrige Humusierete, übrige Intensivkulturen
²⁾ umfasst folgende Bodenbedeckungskategorie: geschlossener Wald
³⁾ Gesamtfläche - Bodenfläche - Wald

Lebensraum Dünnern Oensingen bis Olten
 Hochwasserschutz und Aufwertung
Beanspruchte Flächen
Variante "Ausbauen und Aufwerten"

Blatt Nr. 1

- Gewässerachse
- Gewässerraum
- Gemeindegrenzen
- Dünnern Ist-Zustand
- Projekt
- Bodenfläche
- Wald
- Übrige Flächen





Gemeinde	Bodenfläche ¹⁾ (Aren)	Wald ²⁾ (Aren)	übrige Flächen ³⁾ (Aren)	Total (Aren)
Egerkingen	389	-	96	485
Gunzgen	41	-	16	57
Hägendorf	326	21	37	384
Kappel (SO)	69	9	6	84
Kestenholz	0	-	-	-
Neuendorf	2	-	15	17
Oberbuchsiten	478	1	81	560
Oensingen	394	-	131	525
Olten	30	-	13	43
Rickenbach (SO)	86	-	3	89
Wangen bei Olten	111	-	2	113
Durch Projekt beansprucht	1'926	31	400	2'357

¹⁾ umfasst folgende Bodenbedeckungskategorien: Acker/Wiese/Weide, Gartenanlage, übrige Bestockte, übrige Humusierete, Übrige Intensivkulturen
²⁾ umfasst folgende Bodenbedeckungskategorie: geschlossener Wald
³⁾ Gesamtfläche - Bodenfläche - Wald

Lebensraum Dünnern Oensingen bis Olten
 Hochwasserschutz und Aufwertung
Beanspruchte Flächen
Variante "Ausbauen und Aufwerten"

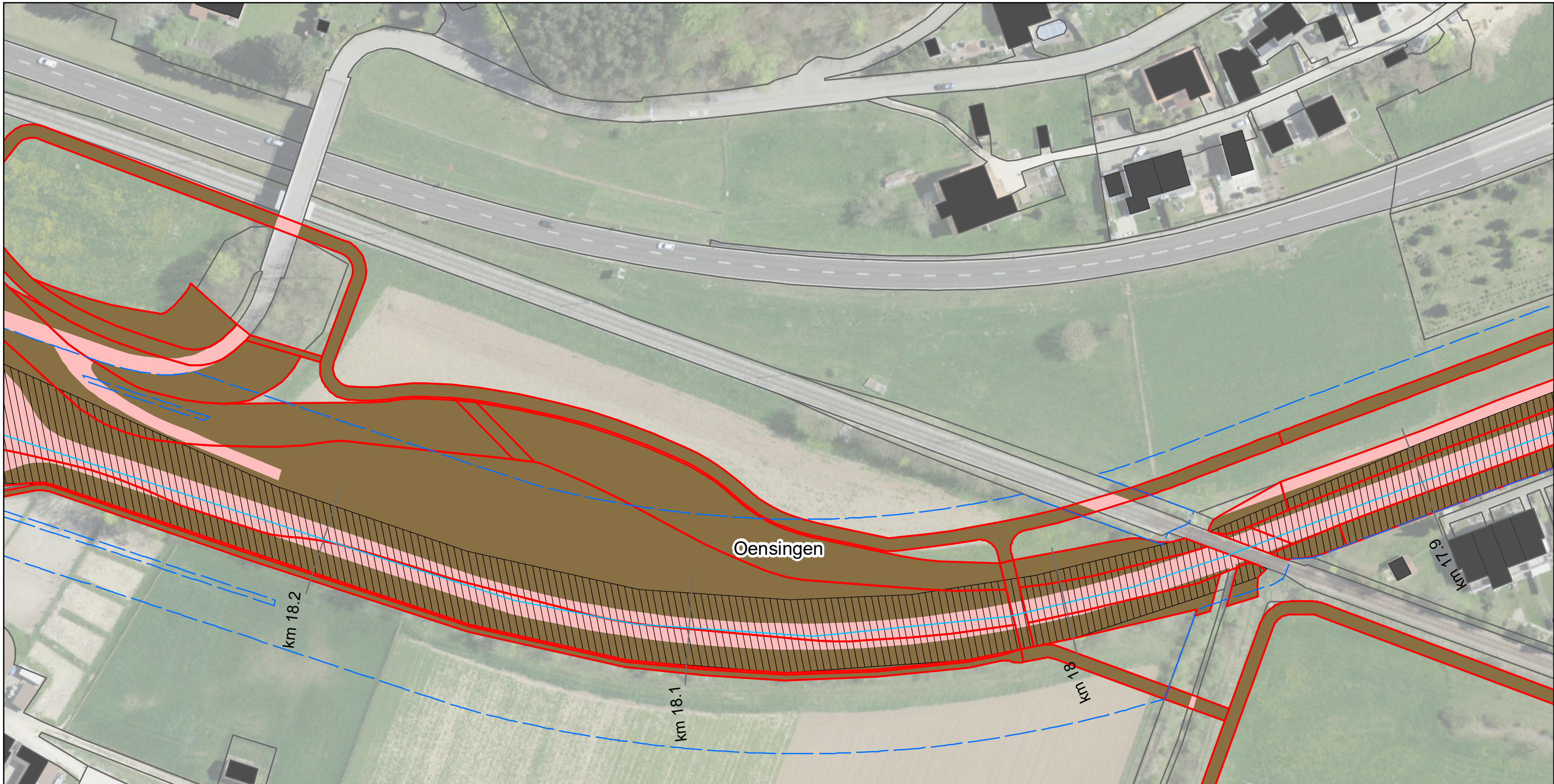
Blatt Nr. 2

- Gewässerachse
- Gewässerraum
- Gemeindegrenzen
- Dünnern Ist-Zustand

- Projekt
- Bodenfläche
- Wald
- Übrige Flächen

1:1'000

feli, 31.08.2021
 Luftbild: ©swisstopo



Gemeinde	Bodenfläche ¹⁾ (Aren)	Wald ²⁾ (Aren)	übrige Flächen ³⁾ (Aren)	Total (Aren)
Egerkingen	389	-	96	485
Gunzgen	41	-	16	57
Hägendorf	326	21	37	384
Kappel (SO)	69	9	6	84
Kestenholz	0	-	-	-
Neuendorf	2	-	15	17
Oberbuchsiten	478	1	81	560
Oensingen	394	-	131	525
Olten	30	-	13	43
Rickenbach (SO)	86	-	3	89
Wangen bei Olten	111	-	2	113
Durch Projekt beansprucht	1'926	31	400	2'357

¹⁾ umfasst folgende Bodenbedeckungskategorien: Acker/Wiese/Weide, Gartenanlage, übrige Bestockte, übrige Humusierete, übrige Intensivkulturen
²⁾ umfasst folgende Bodenbedeckungskategorie: geschlossener Wald
³⁾ Gesamtfläche - Bodenfläche - Wald

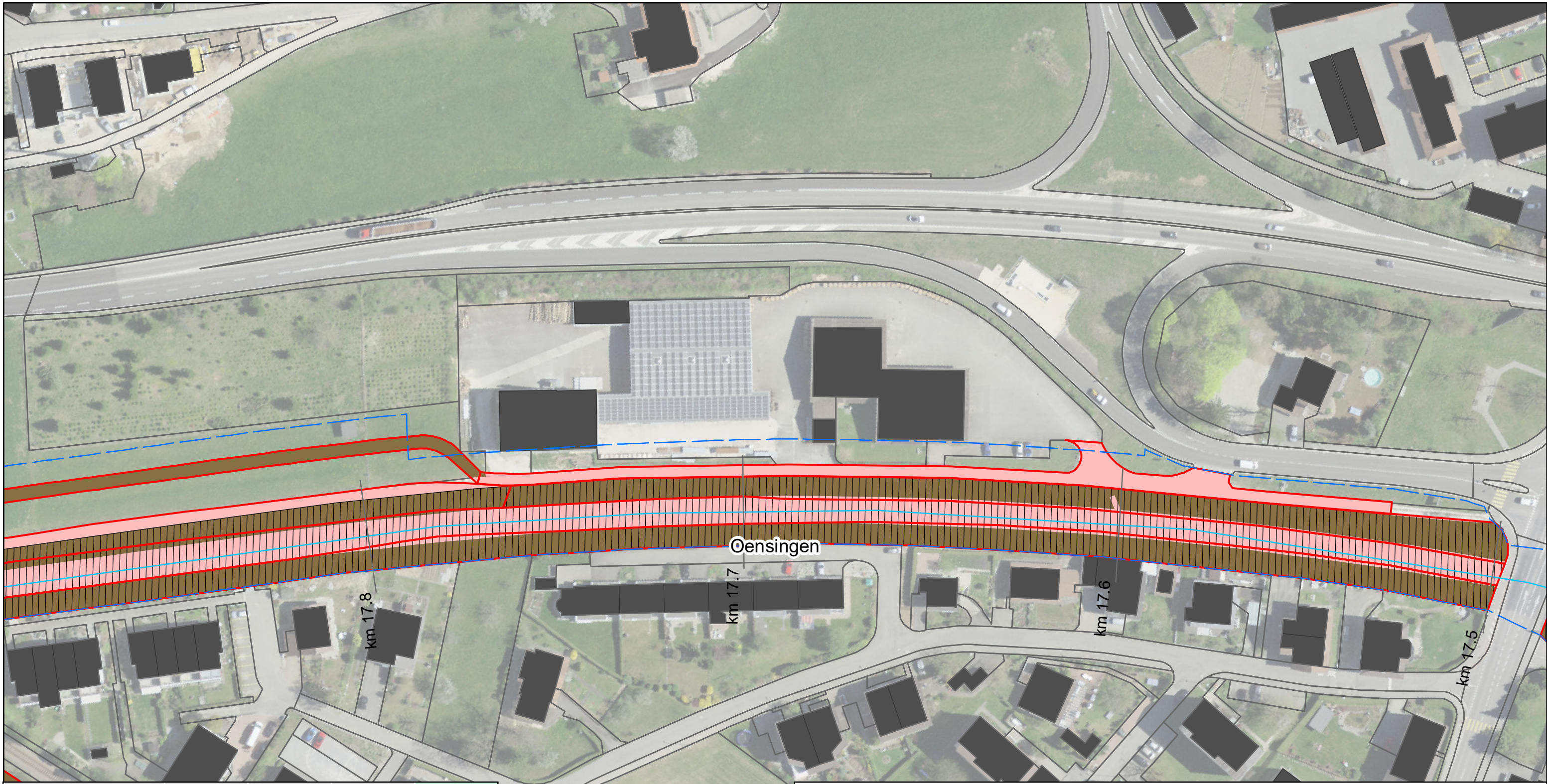
Lebensraum Dünnern Oensingen bis Olten
Hochwasserschutz und Aufwertung
Beanspruchte Flächen
Variante "Ausbauen und Aufwerten"

Blatt Nr. 3

— Gewässerachse Projekt
 Gewässerraum Bodenfläche
 Gemeindegrenzen Wald
 Dünnern Ist-Zustand Übrige Flächen

1:1'000

feli, 31.08.2021
Luftbild: ©swisstopo




Gemeinde	Bodenfläche ¹⁾ (Aren)	Wald ²⁾ (Aren)	übrige Flächen ³⁾ (Aren)	Total (Aren)
Egerkingen	389	-	96	485
Gunzgen	41	-	16	57
Hägendorf	326	21	37	384
Kappel (SO)	69	9	6	84
Kestenholz	0	-	-	-
Neuendorf	2	-	15	17
Oberbuchsiten	478	1	81	560
Oensingen	394	-	131	525
Olten	30	-	13	43
Rickenbach (SO)	86	-	3	89
Wangen bei Olten	111	-	2	113
Durch Projekt beansprucht	1'926	31	400	2'357

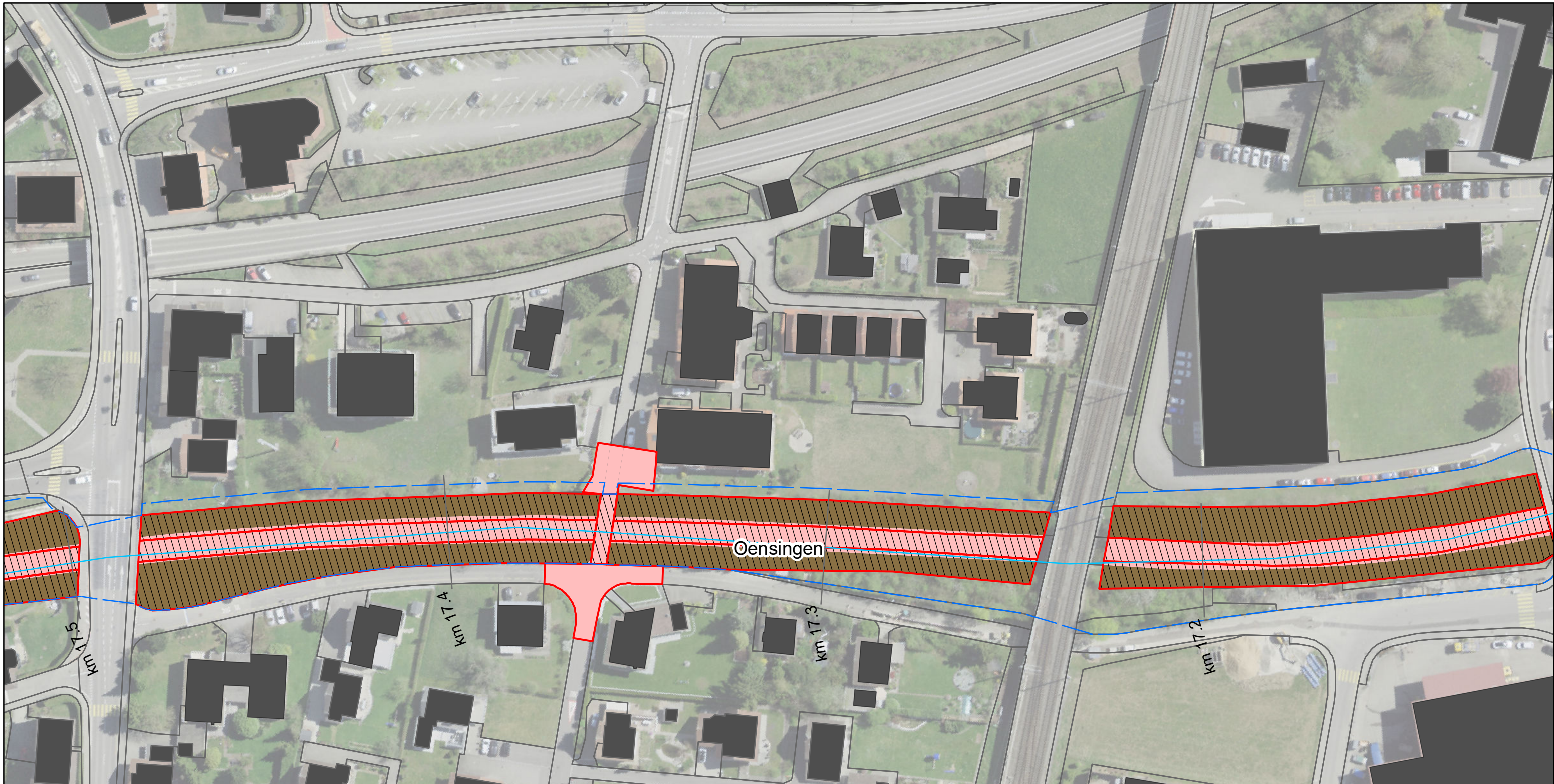
¹⁾ umfasst folgende Bodenbedeckungskategorien: Acker/Wiese/Weide, Gartenanlage, übrige Bestockte, übrige Humusierete, Übrige Intensivkulturen
²⁾ umfasst folgende Bodenbedeckungskategorie: geschlossener Wald
³⁾ Gesamtfläche - Bodenfläche - Wald

Lebensraum Dünnern Oensingen bis Olten
 Hochwasserschutz und Aufwertung
Beanspruchte Flächen
Variante "Ausbauen und Aufwerten"

Blatt Nr. 4

- Gewässerachse
- Gewässerraum
- Gemeindegrenzen
- Dünnern Ist-Zustand
- Projekt
- Bodenfläche
- Wald
- Übrige Flächen





Gemeinde	Bodenfläche ¹⁾ (Aren)	Wald ²⁾ (Aren)	übrige Flächen ³⁾ (Aren)	Total (Aren)
Egerkingen	389	-	96	485
Gunzgen	41	-	16	57
Hägendorf	326	21	37	384
Kappel (SO)	69	9	6	84
Kestenholz	0	-	-	-
Neuendorf	2	-	15	17
Oberbuchsiten	478	1	81	560
Oensingen	394	-	131	525
Olten	30	-	13	43
Rickenbach (SO)	86	-	3	89
Wangen bei Olten	111	-	2	113
Durch Projekt beansprucht	1'926	31	400	2'357

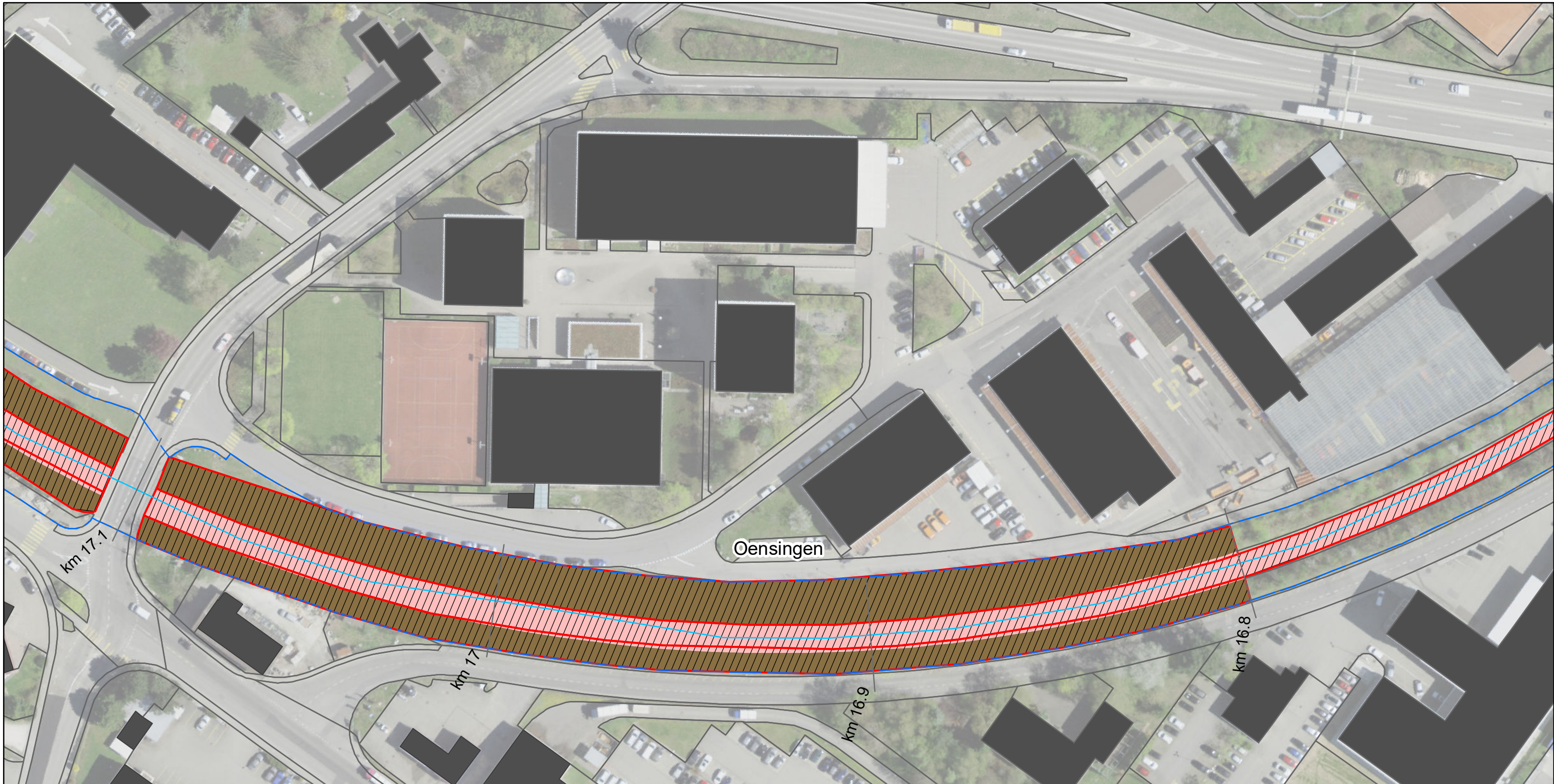
¹⁾ umfasst folgende Bodenbedeckungskategorien: Acker/Wiese/Weide, Gartenanlage, übrige Bestockte, übrige Humusierte, Übrige Intensivkulturen
²⁾ umfasst folgende Bodenbedeckungskategorie: geschlossener Wald
³⁾ Gesamtfläche - Bodenfläche - Wald

Lebensraum Dünnern Oensingen bis Olten
 Hochwasserschutz und Aufwertung
Beanspruchte Flächen
Variante "Ausbauen und Aufwerten"

Blatt Nr. 5

- Gewässerachse
- Gewässerraum
- Gemeindegrenzen
- Dünnern Ist-Zustand
- Projekt
- Bodenfläche
- Wald
- Übrige Flächen





Gemeinde	Bodenfläche ¹⁾ (Aren)	Wald ²⁾ (Aren)	übrige Flächen ³⁾ (Aren)	Total (Aren)
Egerkingen	389	-	96	485
Gunzgen	41	-	16	57
Hägendorf	326	21	37	384
Kappel (SO)	69	9	6	84
Kestenholz	0	-	-	-
Neuendorf	2	-	15	17
Oberbuchsiten	478	1	81	560
Oensingen	394	-	131	525
Olten	30	-	13	43
Rickenbach (SO)	86	-	3	89
Wangen bei Olten	111	-	2	113
Durch Projekt beansprucht	1'926	31	400	2'357

¹⁾ umfasst folgende Bodenbedeckungskategorien: Acker/Wiese/Weide, Gartenanlage, übrige Bestockte, übrige Humusierete, Übrige Intensivkulturen
²⁾ umfasst folgende Bodenbedeckungskategorie: geschlossener Wald
³⁾ Gesamtfläche - Bodenfläche - Wald

Lebensraum Dünnern Oensingen bis Olten
Hochwasserschutz und Aufwertung
Beanspruchte Flächen
Variante "Ausbauen und Aufwerten"

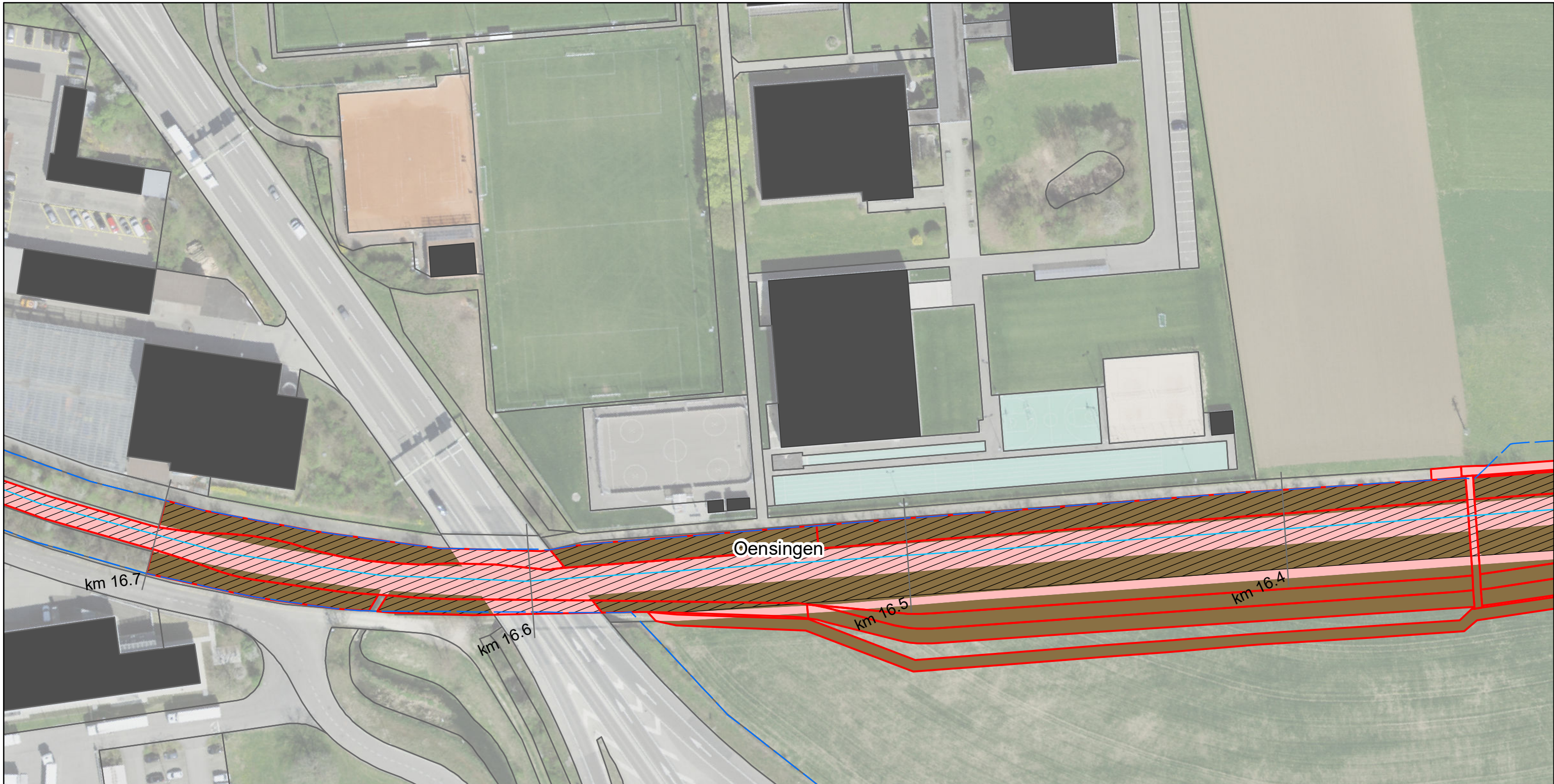
Blatt Nr. 6

- Gewässerachse
- Gewässerraum
- Gemeindegrenzen
- Dünnern Ist-Zustand

- Projekt
- Bodenfläche
- Wald
- Übrige Flächen

1:1'000

feli, 31.08.2021
Luftbild: ©swisstopo



Gemeinde	Bodenfläche ¹⁾ (Aren)	Wald ²⁾ (Aren)	übrige Flächen ³⁾ (Aren)	Total (Aren)
Egerkingen	389	-	96	485
Gunzgen	41	-	16	57
Hägendorf	326	21	37	384
Kappel (SO)	69	9	6	84
Kestenholz	0	-	-	-
Neuendorf	2	-	15	17
Oberbuchsiten	478	1	81	560
Oensingen	394	-	131	525
Olten	30	-	13	43
Rickenbach (SO)	86	-	3	89
Wangen bei Olten	111	-	2	113
Durch Projekt beansprucht	1'926	31	400	2'357

¹⁾ umfasst folgende Bodenbedeckungskategorien: Acker/Wiese/Weide, Gartenanlage, übrige Bestockte, übrige Humusierte, Übrige Intensivkulturen
²⁾ umfasst folgende Bodenbedeckungskategorie: geschlossener Wald
³⁾ Gesamtfläche - Bodenfläche - Wald

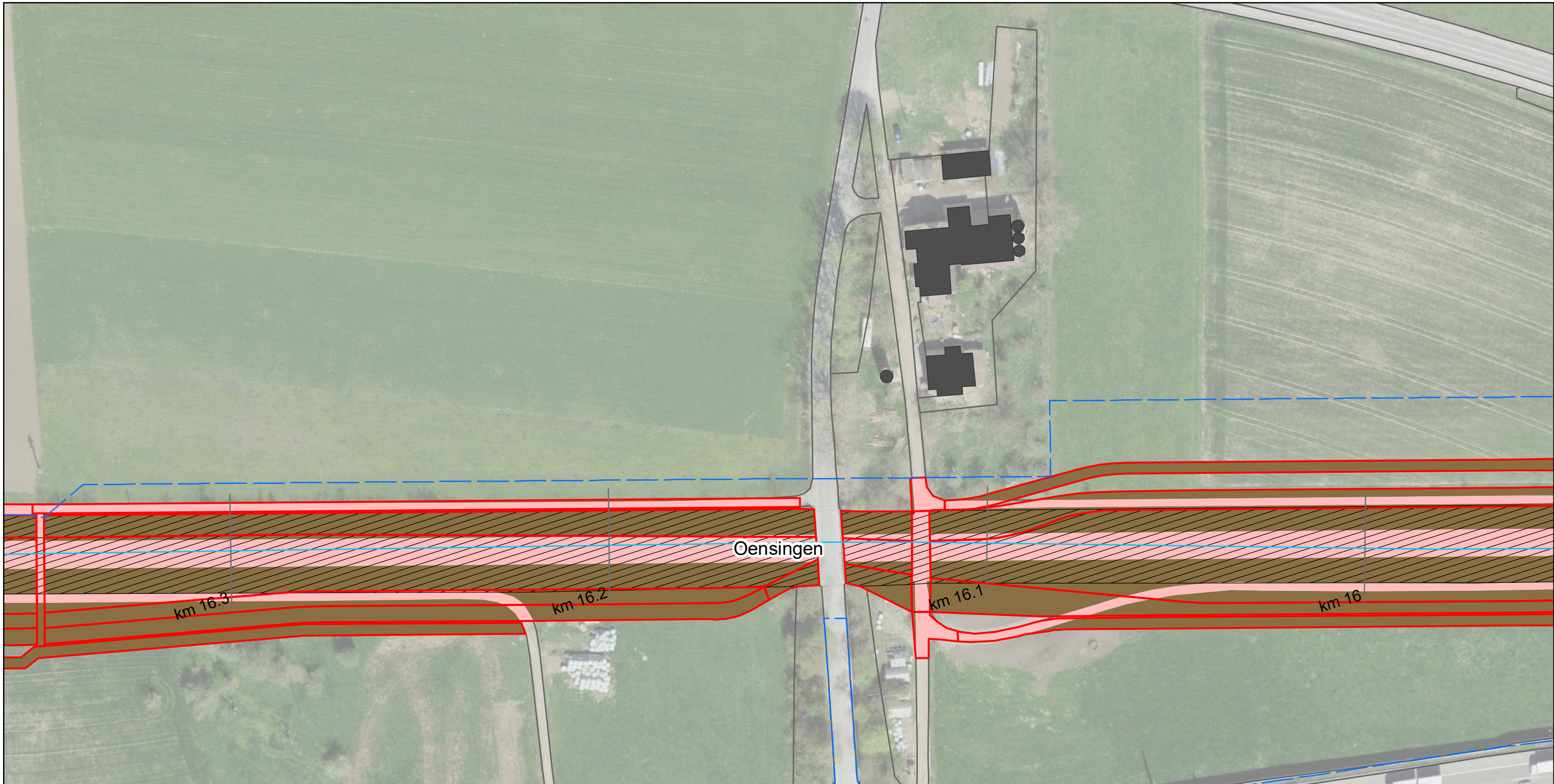
Lebensraum Dünnern Oensingen bis Olten
Hochwasserschutz und Aufwertung
Beanspruchte Flächen
Variante "Ausbauen und Aufwerten"

Blatt Nr. 7

— Gewässerachse Projekt
 Gewässerraum Bodenfläche
 Gemeindegrenzen Wald
 Dünnern Ist-Zustand Übrige Flächen

N
1:1'000

feli, 31.08.2021
Luftbild: ©swisstopo



Gemeinde	Bodenfläche ¹⁾ (Aren)	Wald ²⁾ (Aren)	übrige Flächen ³⁾ (Aren)	Total (Aren)
Egerkingen	389	-	96	485
Gunzgen	41	-	16	57
Hägendorf	326	21	37	384
Kappel (SO)	69	9	6	84
Kestenholz	0	-	-	-
Neuendorf	2	-	15	17
Oberbuchsiten	478	1	81	560
Oensingen	394	-	131	525
Olten	30	-	13	43
Rickenbach (SO)	86	-	3	89
Wangen bei Olten	111	-	2	113
Durch Projekt beansprucht	1'926	31	400	2'357

¹⁾ umfasst folgende Bodenbedeckungskategorien: Acker/Wiese/Weide, Gartenanlage, übrige Bestockte, übrige Humusierete, Übrige Intensivkulturen
²⁾ umfasst folgende Bodenbedeckungskategorie: geschlossener Wald
³⁾ Gesamtfläche - Bodenfläche - Wald

Lebensraum Dünnern Oensingen bis Olten
Hochwasserschutz und Aufwertung
Beanspruchte Flächen
Variante "Ausbauen und Aufwerten"

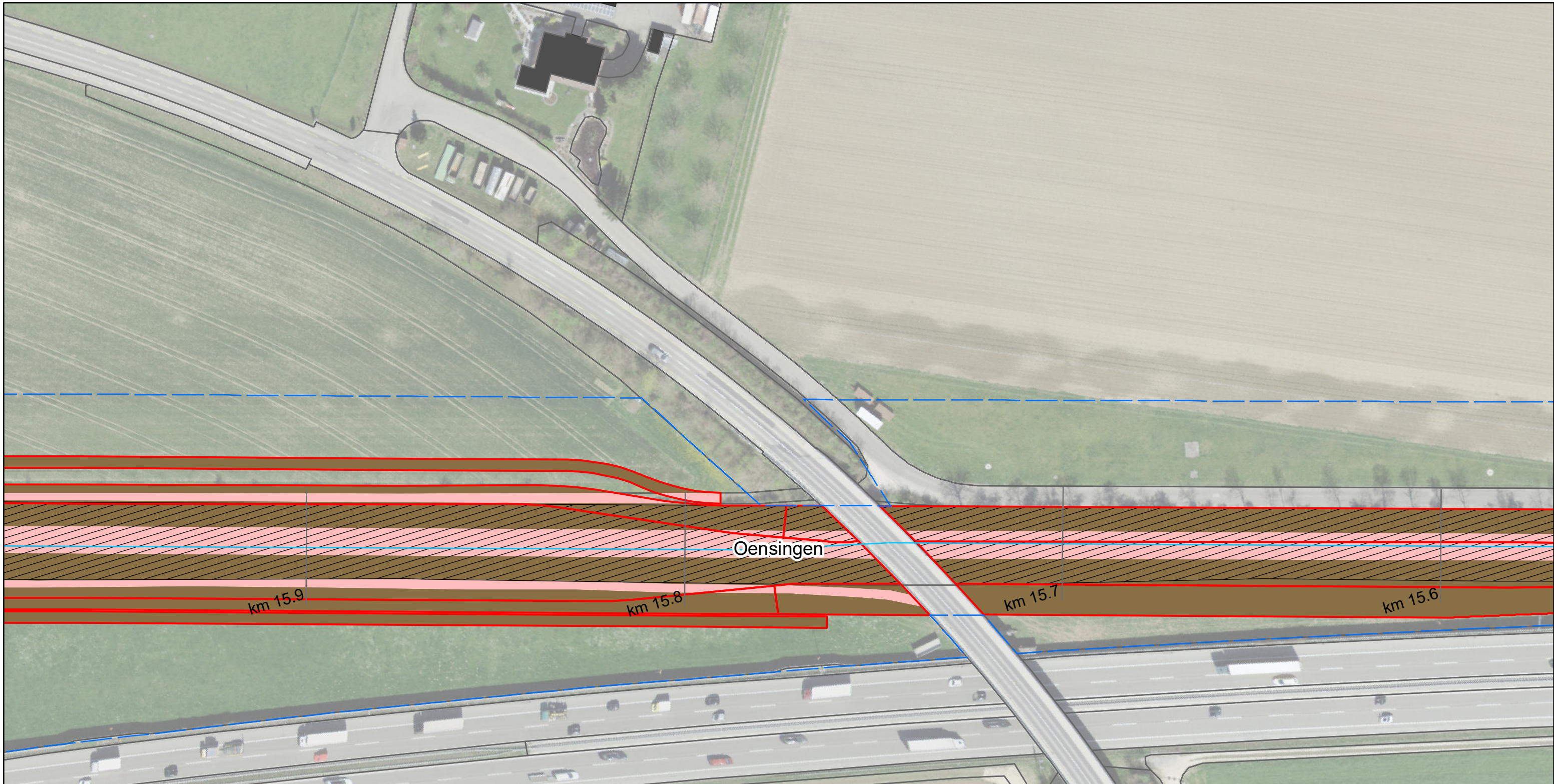
Blatt Nr. 8

- Gewässerachse
- Gewässerraum
- Gemeindegrenzen
- Dünnern Ist-Zustand

- Projekt
- Bodenfläche
- Wald
- Übrige Flächen

1:1'000

feli, 31.08.2021
Luftbild: ©swisstopo



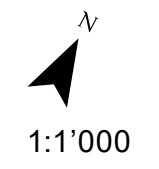
Gemeinde	Bodenfläche ¹⁾ (Aren)	Wald ²⁾ (Aren)	übrige Flächen ³⁾ (Aren)	Total (Aren)
Egerkingen	389	-	96	485
Gunzgen	41	-	16	57
Hägendorf	326	21	37	384
Kappel (SO)	69	9	6	84
Kestenholz	0	-	-	-
Neuendorf	2	-	15	17
Oberbuchsiten	478	1	81	560
Oensingen	394	-	131	525
Olten	30	-	13	43
Rickenbach (SO)	86	-	3	89
Wangen bei Olten	111	-	2	113
Durch Projekt beansprucht	1'926	31	400	2'357

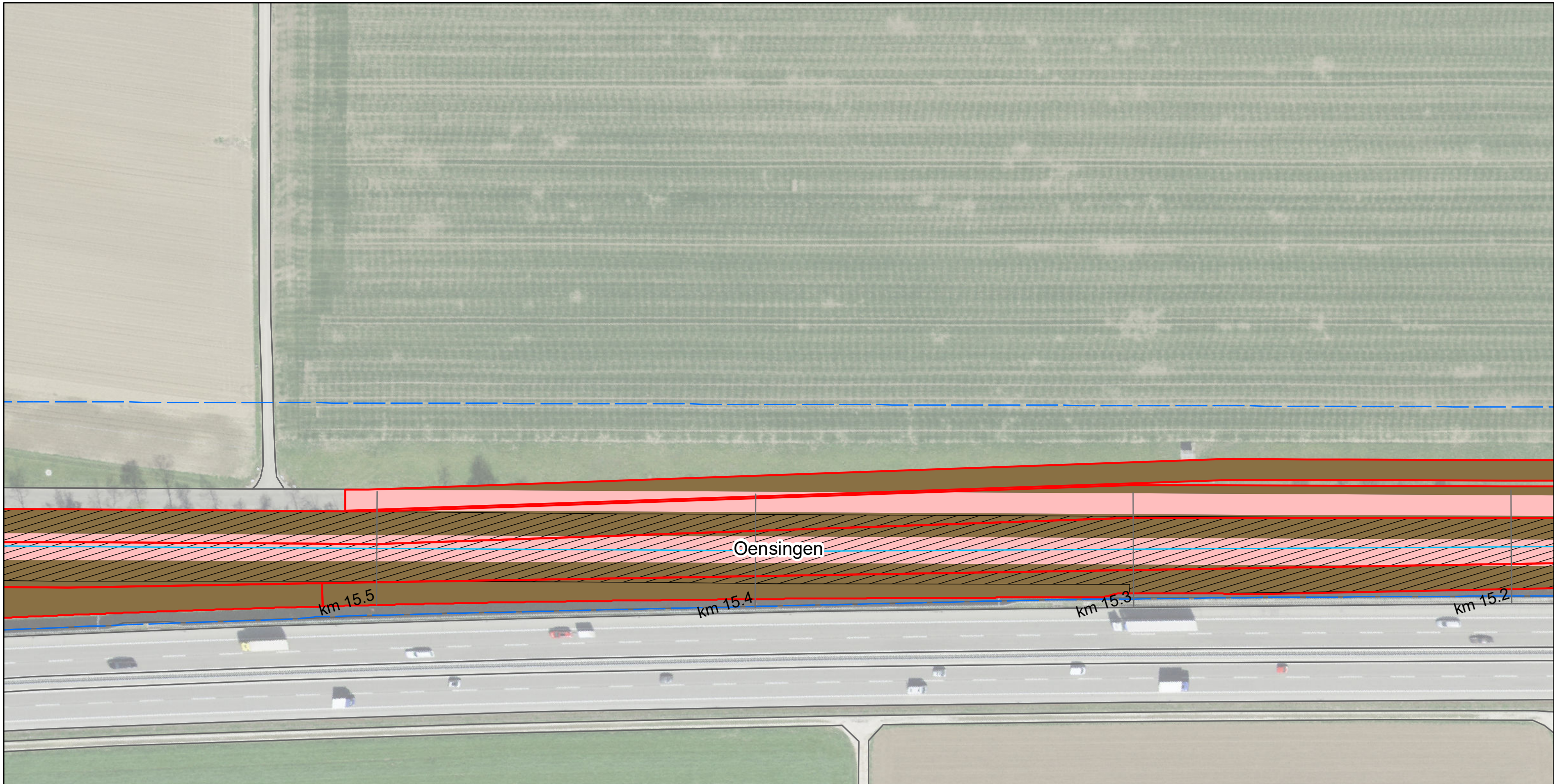
¹⁾ umfasst folgende Bodenbedeckungskategorien: Acker/Wiese/Weide, Gartenanlage, übrige Bestockte, übrige Humusierete, Übrige Intensivkulturen
²⁾ umfasst folgende Bodenbedeckungskategorie: geschlossener Wald
³⁾ Gesamtfläche - Bodenfläche - Wald

Lebensraum Dünnern Oensingen bis Olten
 Hochwasserschutz und Aufwertung
Beanspruchte Flächen
Variante "Ausbauen und Aufwerten"

Blatt Nr. 9

- Gewässerachse
- Gewässerraum
- Gemeindegrenzen
- Dünnern Ist-Zustand
- Projekt
- Bodenfläche
- Wald
- Übrige Flächen





Gemeinde	Bodenfläche ¹⁾ (Aren)	Wald ²⁾ (Aren)	übrige Flächen ³⁾ (Aren)	Total (Aren)
Egerkingen	389	-	96	485
Gunzgen	41	-	16	57
Hägendorf	326	21	37	384
Kappel (SO)	69	9	6	84
Kestenholz	0	-	-	-
Neuendorf	2	-	15	17
Oberbuchsiten	478	1	81	560
Oensingen	394	-	131	525
Olten	30	-	13	43
Rickenbach (SO)	86	-	3	89
Wangen bei Olten	111	-	2	113
Durch Projekt beansprucht	1'926	31	400	2'357

¹⁾ umfasst folgende Bodenbedeckungskategorien: Acker/Wiese/Weide, Gartenanlage, übrige Bestockte, übrige Humusierete, Übrige Intensivkulturen
²⁾ umfasst folgende Bodenbedeckungskategorie: geschlossener Wald
³⁾ Gesamtfläche - Bodenfläche - Wald

Lebensraum Dünnern Oensingen bis Olten
Hochwasserschutz und Aufwertung
Beanspruchte Flächen
Variante "Ausbauen und Aufwerten"

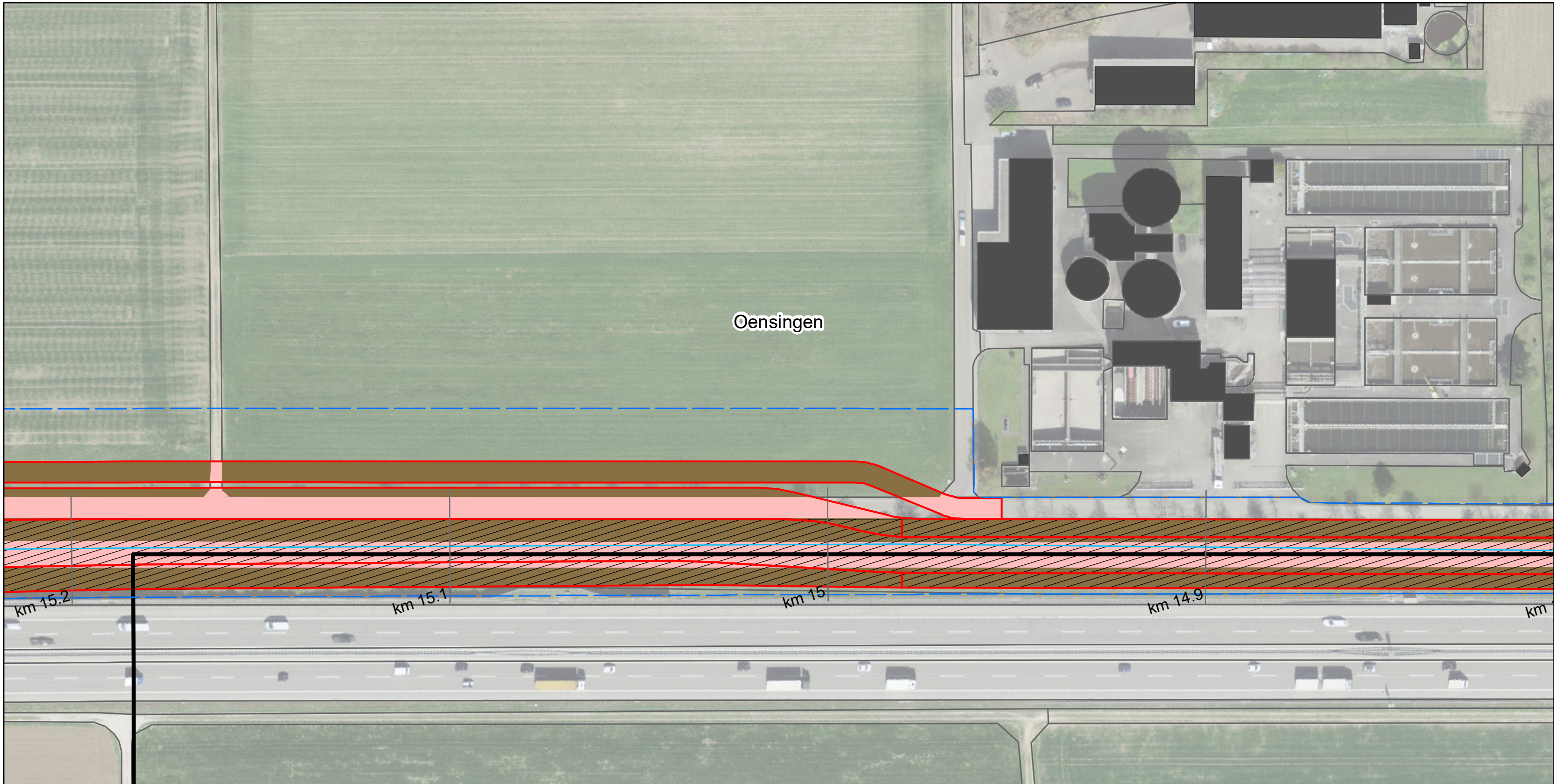
Blatt Nr. 10

- Gewässerachse
- Gewässerraum
- Gemeindegrenzen
- Dünnern Ist-Zustand

- Projekt
- Bodenfläche
- Wald
- Übrige Flächen

1:1'000

feli, 31.08.2021
Luftbild: ©swisstopo



Oensingen

Gemeinde	Bodenfläche ¹⁾ (Aren)	Wald ²⁾ (Aren)	übrige Flächen ³⁾ (Aren)	Total (Aren)
Egerkingen	389	-	96	485
Gunzgen	41	-	16	57
Hägendorf	326	21	37	384
Kappel (SO)	69	9	6	84
Kestenholz	0	-	-	-
Neuendorf	2	-	15	17
Oberbuchsiten	478	1	81	560
Oensingen	394	-	131	525
Olten	30	-	13	43
Rickenbach (SO)	86	-	3	89
Wangen bei Olten	111	-	2	113
Durch Projekt beansprucht	1'926	31	400	2'357

¹⁾ umfasst folgende Bodenbedeckungskategorien: Acker/Wiese/Weide, Gartenanlage, übrige Bestockte, übrige Humusierete, Übrige Intensivkulturen
²⁾ umfasst folgende Bodenbedeckungskategorie: geschlossener Wald
³⁾ Gesamtfläche - Bodenfläche - Wald

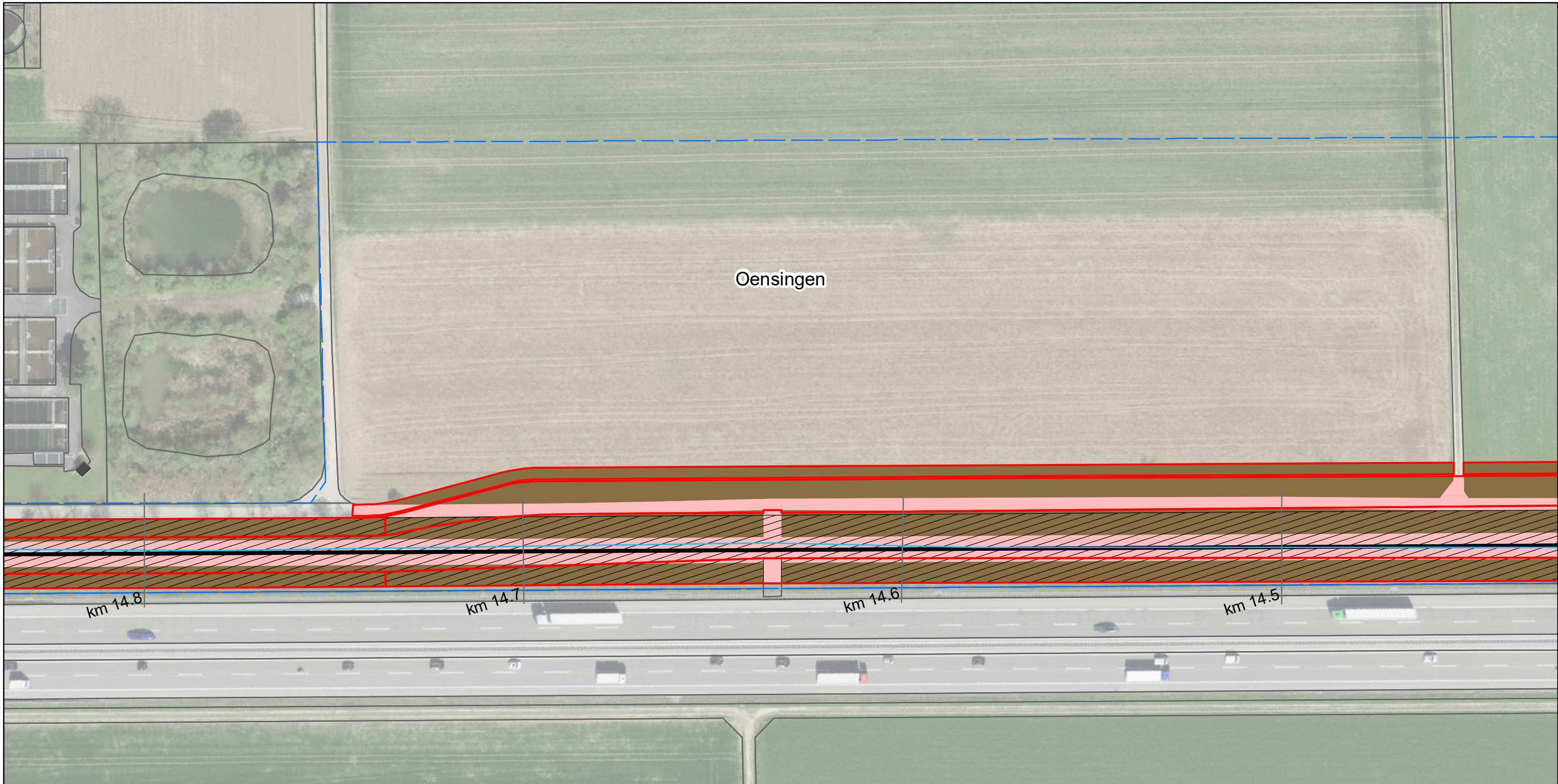
Lebensraum Dünnern Oensingen bis Olten
Hochwasserschutz und Aufwertung
Beanspruchte Flächen
Variante "Ausbauen und Aufwerten"

Blatt Nr. 11

N
1:1'000

- Gewässerachse
- Gewässerraum
- Gemeindegrenzen
- Dünnern Ist-Zustand
- Projekt
- Bodenfläche
- Wald
- Übrige Flächen

feli, 31.08.2021
Luftbild: ©swisstopo



Gemeinde	Bodenfläche ¹⁾ (Aren)	Wald ²⁾ (Aren)	übrige Flächen ³⁾ (Aren)	Total (Aren)
Egerkingen	389	-	96	485
Gunzgen	41	-	16	57
Hägendorf	326	21	37	384
Kappel (SO)	69	9	6	84
Kestenholz	0	-	-	-
Neuendorf	2	-	15	17
Oberbuchsiten	478	1	81	560
Oensingen	394	-	131	525
Olten	30	-	13	43
Rickenbach (SO)	86	-	3	89
Wangen bei Olten	111	-	2	113
Durch Projekt beansprucht	1'926	31	400	2'357

¹⁾ umfasst folgende Bodenbedeckungskategorien: Acker/Wiese/Weide, Gartenanlage, übrige Bestockte, übrige Humusierete, übrige Intensivkulturen
²⁾ umfasst folgende Bodenbedeckungskategorie: geschlossener Wald
³⁾ Gesamtfläche - Bodenfläche - Wald

Kestenholz

Lebensraum Dünnern Oensingen bis Olten
Hochwasserschutz und Aufwertung
Beanspruchte Flächen
Variante "Ausbauen und Aufwerten"

Blatt Nr. 12

1:1'000

Gewässerachse
 Gewässerraum
 Gemeindegrenzen
 Dünnern Ist-Zustand
 Projekt
 Bodenfläche
 Wald
 Übrige Flächen

N
1:1'000

feli, 31.08.2021
Luftbild: ©swisstopo

Oensingen

km 14.4

km 14.3

km 14.2

km 14.1

Kestenholz

Lebensraum Dünnern Oensingen bis Olten
Hochwasserschutz und Aufwertung
Beanspruchte Flächen
Variante "Ausbauen und Aufwerten"

Blatt Nr. 13

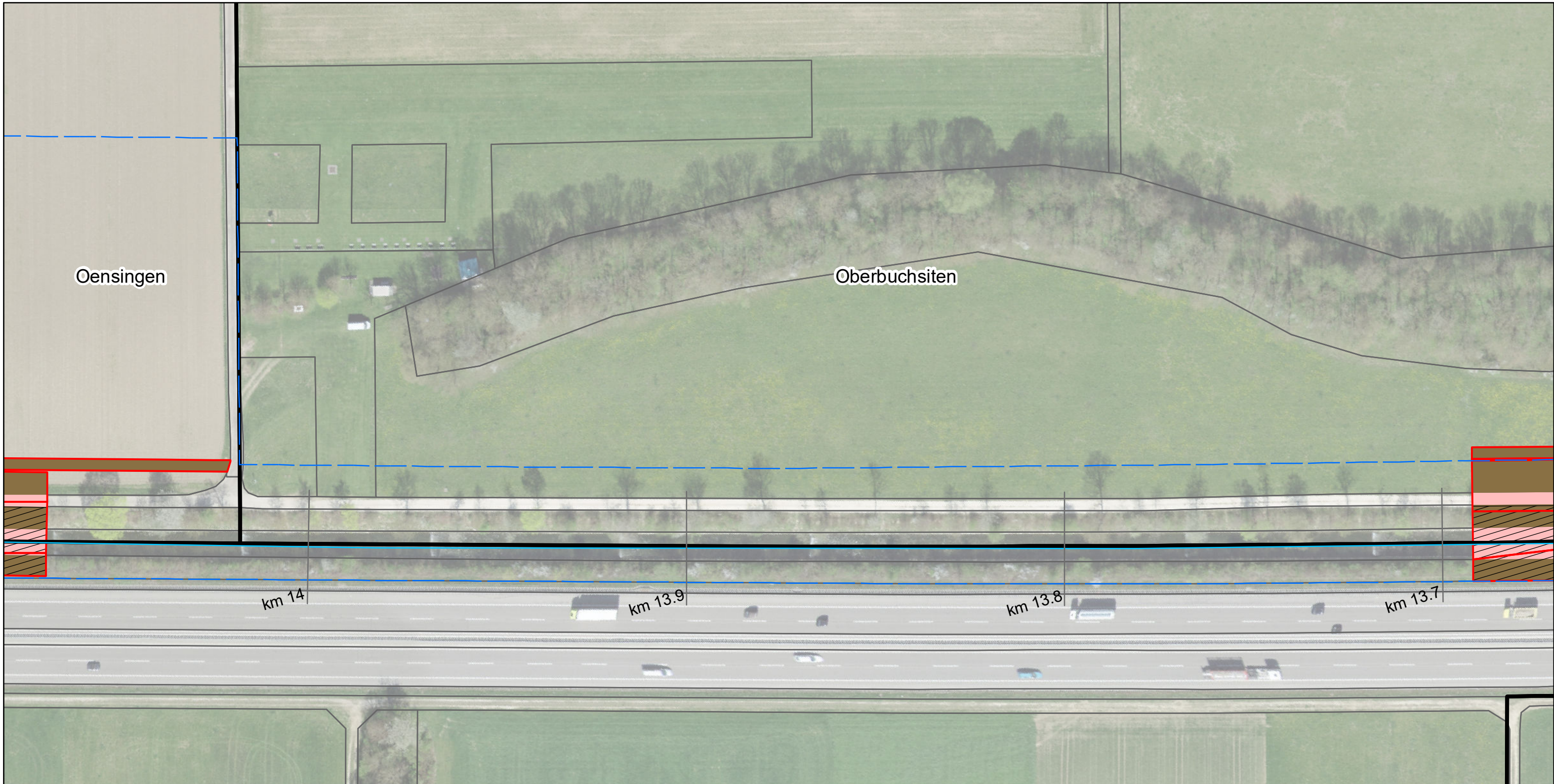


1:1'000

- Gewässerachse
- Gewässerraum
- Gemeindegrenzen
- Dünnern Ist-Zustand
- Projekt
- Bodenfläche
- Wald
- Übrige Flächen

Gemeinde	Bodenfläche ¹⁾ (Aren)	Wald ²⁾ (Aren)	übrige Flächen ³⁾ (Aren)	Total (Aren)
Egerkingen	389	-	96	485
Gunzgen	41	-	16	57
Hägendorf	326	21	37	384
Kappel (SO)	69	9	6	84
Kestenholz	0	-	-	-
Neuendorf	2	-	15	17
Oberbuchsiten	478	1	81	560
Oensingen	394	-	131	525
Olten	30	-	13	43
Rickenbach (SO)	86	-	3	89
Wangen bei Olten	111	-	2	113
Durch Projekt beansprucht	1'926	31	400	2'357

¹⁾ umfasst folgende Bodenbedeckungskategorien: Acker/Wiese/Weide, Gartenanlage, übrige Bestockte, übrige Humusierete, Übrige Intensivkulturen
²⁾ umfasst folgende Bodenbedeckungskategorie: geschlossener Wald
³⁾ Gesamtfläche - Bodenfläche - Wald



Gemeinde	Bodenfläche ¹⁾ (Aren)	Wald ²⁾ (Aren)	übrige Flächen ³⁾ (Aren)	Total (Aren)
Egerkingen	389	-	96	485
Gunzgen	41	-	16	57
Hägendorf	326	21	37	384
Kappel (SO)	69	9	6	84
Kestenholz	0	-	-	-
Neuendorf	2	-	15	17
Oberbuchsiten	478	1	81	560
Oensingen	394	-	131	525
Olten	30	-	13	43
Rickenbach (SO)	86	-	3	89
Wangen bei Olten	111	-	2	113
Durch Projekt beansprucht	1'926	31	400	2'357

¹⁾ umfasst folgende Bodenbedeckungskategorien: Acker/Wiese/Weide, Gartenanlage, übrige Bestockte, übrige Humusierete, Übrige Intensivkulturen
²⁾ umfasst folgende Bodenbedeckungskategorie: geschlossener Wald
³⁾ Gesamtfläche - Bodenfläche - Wald

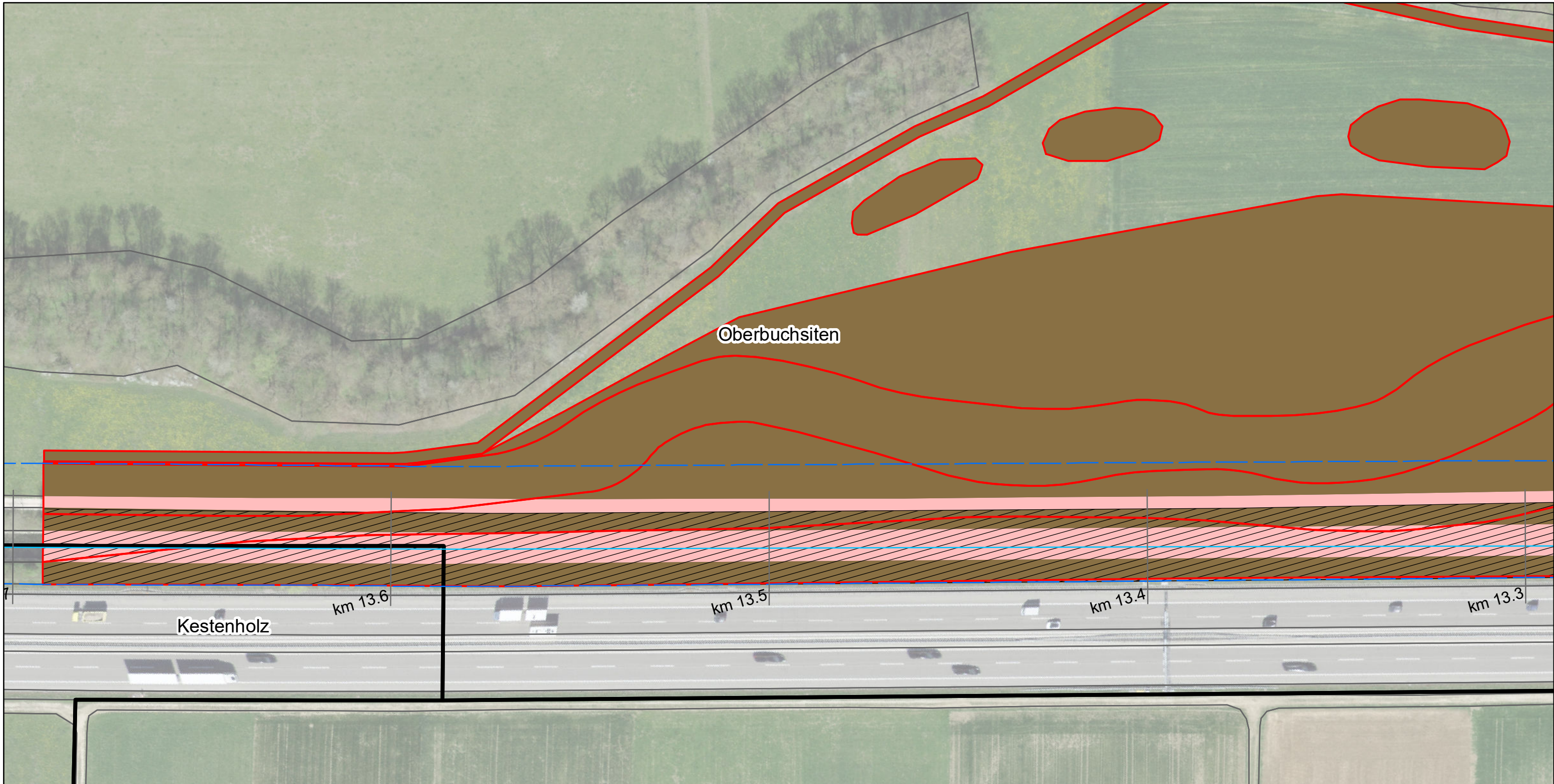
Kestenholz

Lebensraum Dünnern Oensingen bis Olten
Hochwasserschutz und Aufwertung
Beanspruchte Flächen
Variante "Ausbauen und Aufwerten"

Blatt Nr. 14

1:1'000

feli, 31.08.2021
Luftbild: ©swisstopo



Gemeinde	Bodenfläche ¹⁾ (Aren)	Wald ²⁾ (Aren)	übrige Flächen ³⁾ (Aren)	Total (Aren)
Egerkingen	389	-	96	485
Gunzgen	41	-	16	57
Hägendorf	326	21	37	384
Kappel (SO)	69	9	6	84
Kestenholz	0	-	-	-
Neuendorf	2	-	15	17
Oberbuchsiten	478	1	81	560
Oensingen	394	-	131	525
Olten	30	-	13	43
Rickenbach (SO)	86	-	3	89
Wangen bei Olten	111	-	2	113
Durch Projekt beansprucht	1'926	31	400	2'357

¹⁾ umfasst folgende Bodenbedeckungskategorien: Acker/Wiese/Weide, Gartenanlage, übrige Bestockte, übrige Humusierete, Übrige Intensivkulturen
²⁾ umfasst folgende Bodenbedeckungskategorie: geschlossener Wald
³⁾ Gesamtfläche - Bodenfläche - Wald

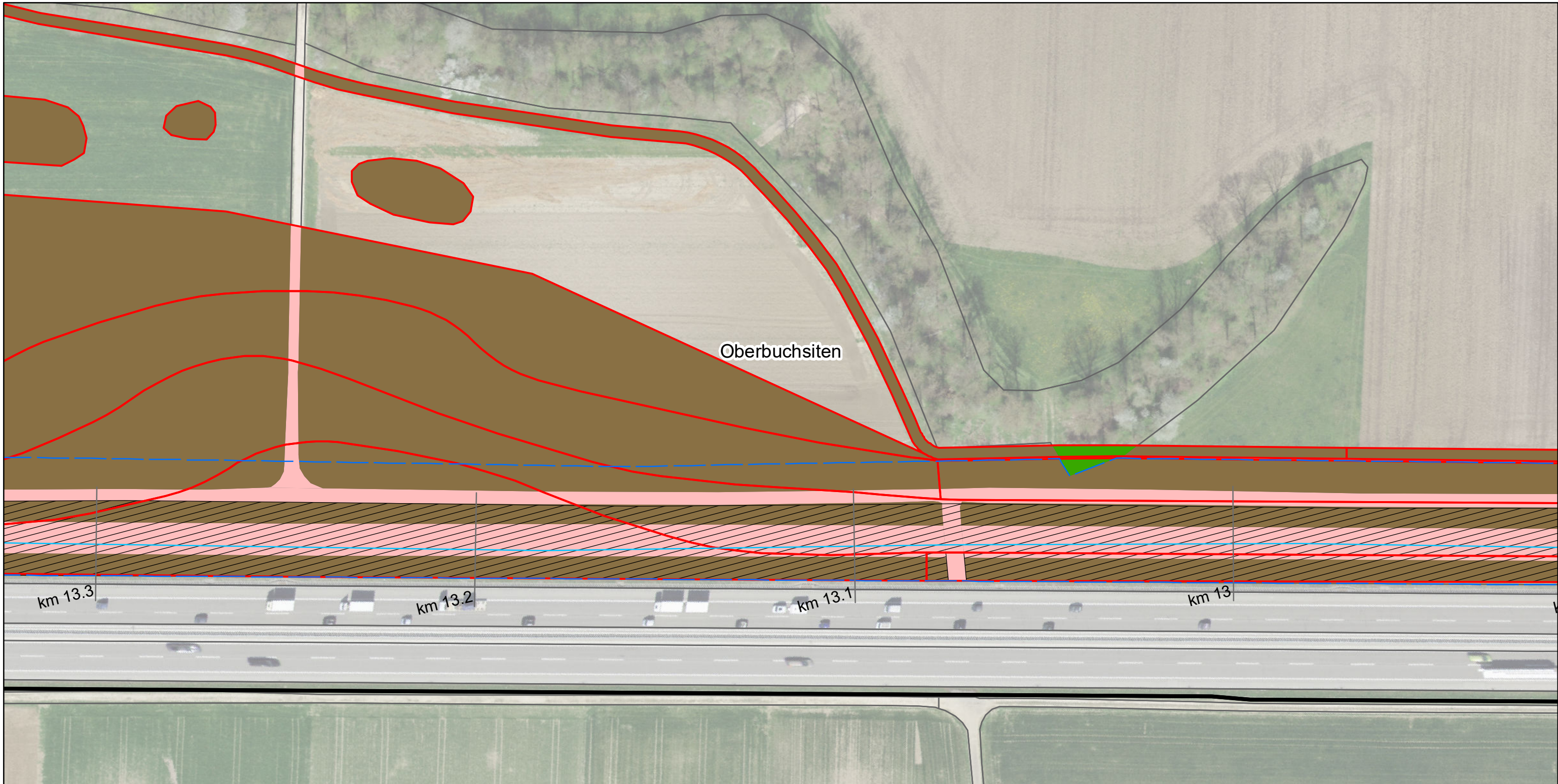
Lebensraum Dünnern Oensingen bis Olten
Hochwasserschutz und Aufwertung
Beanspruchte Flächen
Variante "Ausbauen und Aufwerten"

Blatt Nr. 15

1:1'000

— Gewässerachse Projekt
 Gewässerraum Bodenfläche
 Gemeindegrenzen Wald
 Dünnern Ist-Zustand Übrige Flächen

feli, 31.08.2021
Luftbild: ©swisstopo



Gemeinde	Bodenfläche ¹⁾ (Aren)	Wald ²⁾ (Aren)	übrige Flächen ³⁾ (Aren)	Total (Aren)
Egerkingen	389	-	96	485
Gunzgen	41	-	16	57
Hägendorf	326	21	37	384
Kappel (SO)	69	9	6	84
Kestenholz	0	-	-	-
Neuendorf	2	-	15	17
Oberbuchsiten	478	1	81	560
Oensingen	394	-	131	525
Olten	30	-	13	43
Rickenbach (SO)	86	-	3	89
Wangen bei Olten	111	-	2	113
Durch Projekt beansprucht	1'926	31	400	2'357

¹⁾ umfasst folgende Bodenbedeckungskategorien: Acker/Wiese/Weide, Gartenanlage, übrige Bestockte, übrige Humusierete, Übrige Intensivkulturen
²⁾ umfasst folgende Bodenbedeckungskategorie: geschlossener Wald
³⁾ Gesamtfläche - Bodenfläche - Wald

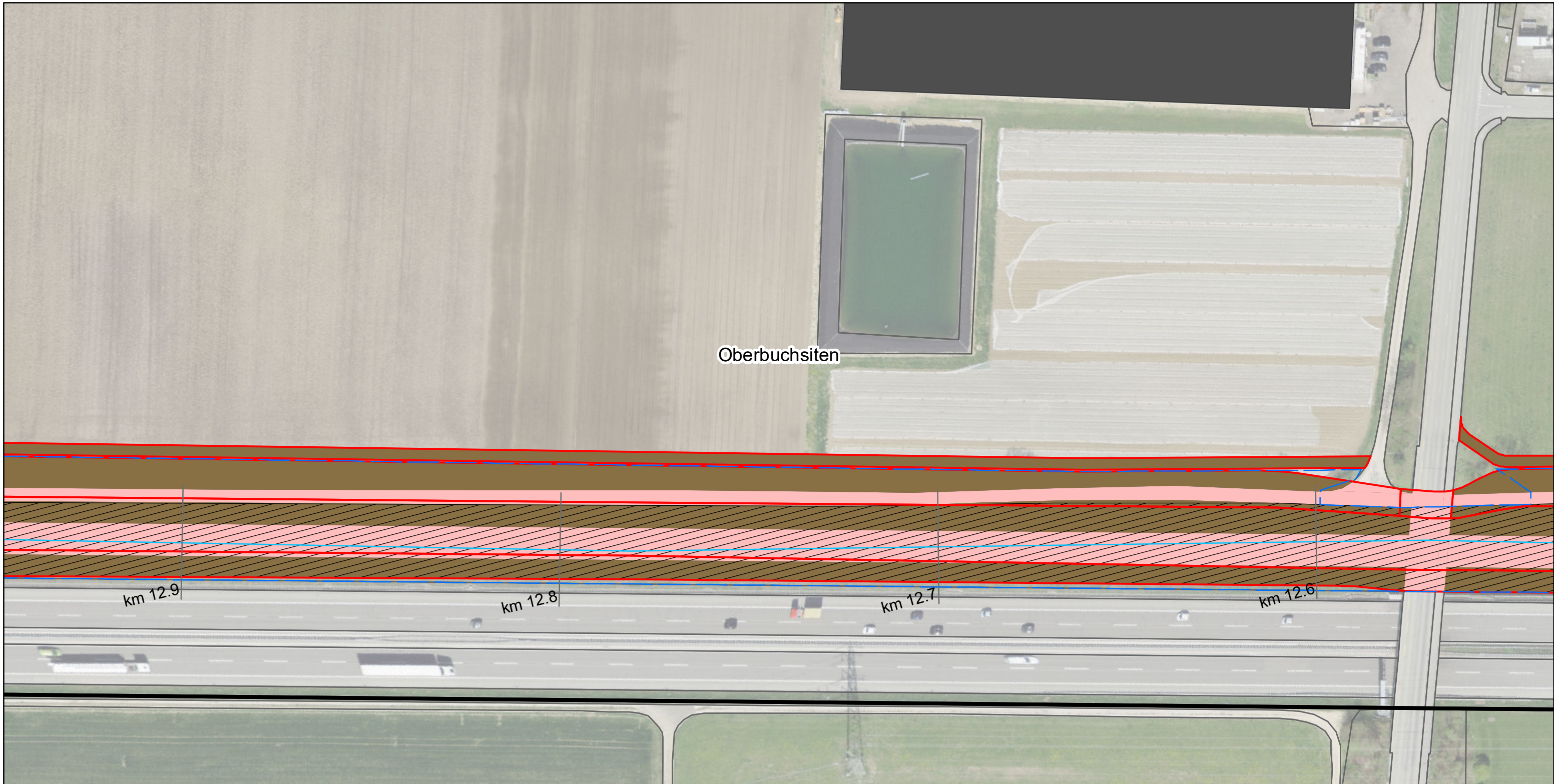
Lebensraum Dünern Oensingen bis Olten
Hochwasserschutz und Aufwertung
Beanspruchte Flächen
Variante "Ausbauen und Aufwerten"

Blatt Nr. 16

1:1'000

Gewässerachse
 Gewässerraum
 Gemeindegrenzen
 Dünern Ist-Zustand
 Projekt
 Bodenfläche
 Wald
 Übrige Flächen

feli, 31.08.2021
Luftbild: ©swisstopo



Gemeinde	Bodenfläche ¹⁾ (Aren)	Wald ²⁾ (Aren)	übrige Flächen ³⁾ (Aren)	Total (Aren)
Egerkingen	389	-	96	485
Gunzgen	41	-	16	57
Hägendorf	326	21	37	384
Kappel (SO)	69	9	6	84
Kestenholz	0	-	-	-
Neuendorf	2	-	15	17
Oberbuchsiten	478	1	81	560
Oensingen	394	-	131	525
Olten	30	-	13	43
Rickenbach (SO)	86	-	3	89
Wangen bei Olten	111	-	2	113
Durch Projekt beansprucht	1'926	31	400	2'357

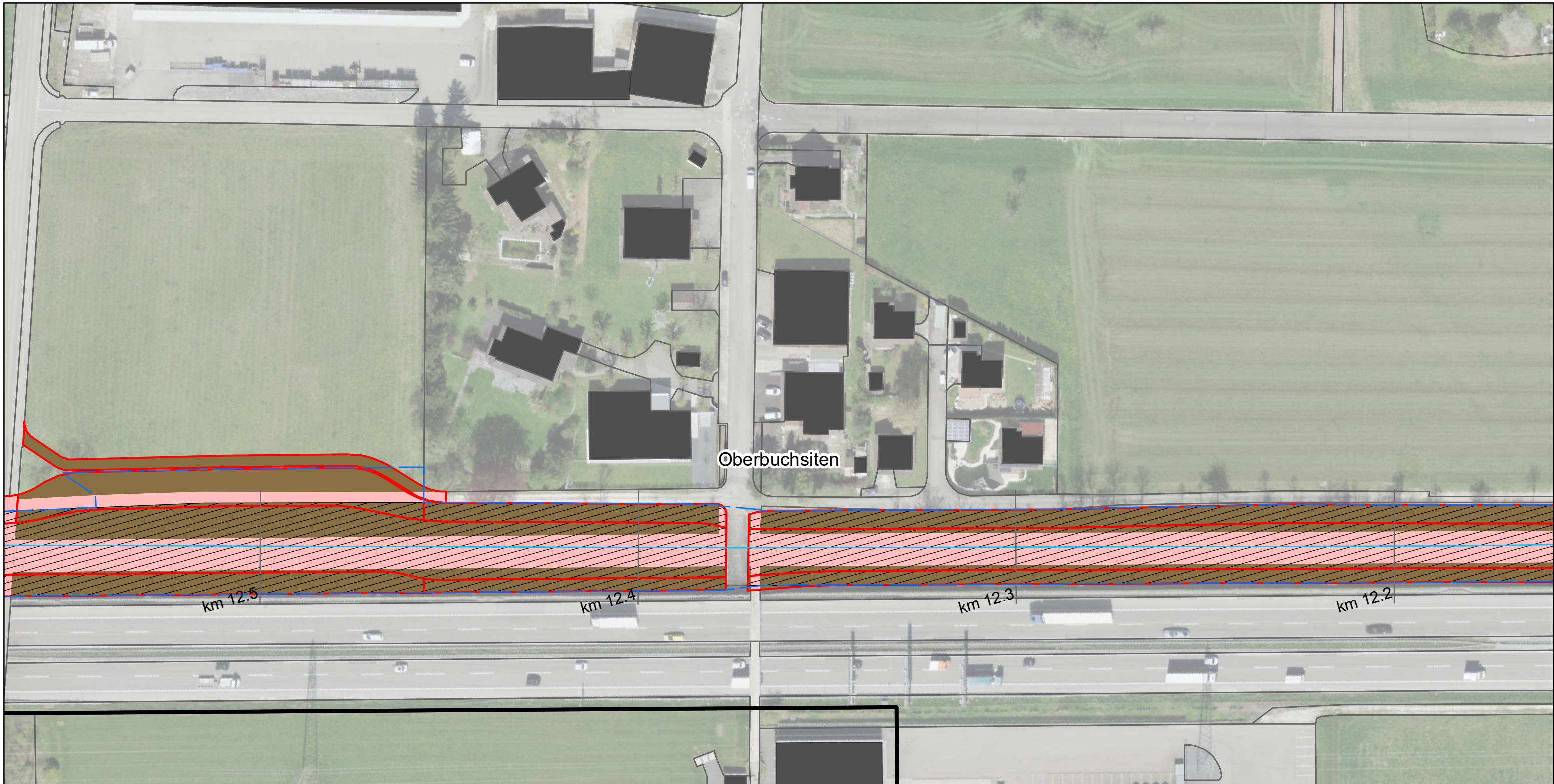
¹⁾ umfasst folgende Bodenbedeckungskategorien: Acker/Wiese/Weide, Gartenanlage, übrige Bestockte, übrige Humusierete, Übrige Intensivkulturen
²⁾ umfasst folgende Bodenbedeckungskategorie: geschlossener Wald
³⁾ Gesamtfläche - Bodenfläche - Wald

Lebensraum Dünern Oensingen bis Olten
Hochwasserschutz und Aufwertung
Beanspruchte Flächen
Variante "Ausbauen und Aufwerten"
Blatt Nr. 17

N
1:1'000

- Gewässerachse
- Gewässerraum
- Gemeindegrenzen
- Dünern Ist-Zustand
- Projekt
- Bodenfläche
- Wald
- Übrige Flächen

feli, 31.08.2021
Luftbild: ©swisstopo



Gemeinde	Bodenfläche ¹⁾ (Aren)	Wald ²⁾ (Aren)	übrige Flächen ³⁾ (Aren)	Total (Aren)
Egerkingen	389	-	96	485
Gunzgen	41	-	16	57
Hägendorf	326	21	37	384
Kappel (SO)	69	9	6	84
Kestenholz	0	-	-	-
Neuendorf	2	-	15	17
Oberbuchsiten	478	1	81	560
Oensingen	394	-	131	525
Olten	30	-	13	43
Rickenbach (SO)	86	-	3	89
Wangen bei Olten	111	-	2	113
Durch Projekt beansprucht	1'926	31	400	2'357

¹⁾ umfasst folgende Bodenbedeckungskategorien: Acker/Wiese/Weide, Gartenanlage, übrige Bestockte, übrige Humusierete, Übrige Intensivkulturen
²⁾ umfasst folgende Bodenbedeckungskategorie: geschlossener Wald
³⁾ Gesamtfläche - Bodenfläche - Wald

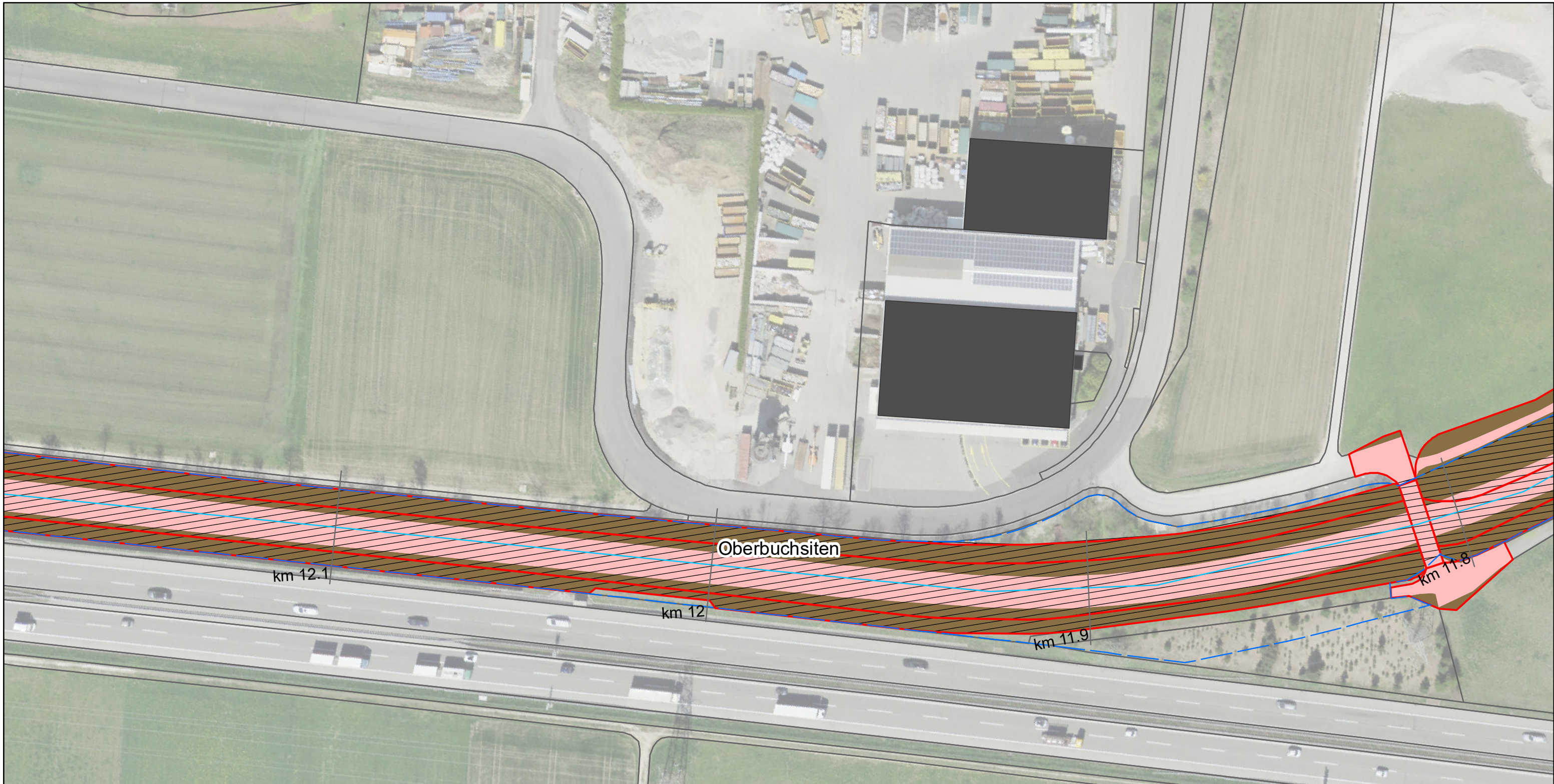
Lebensraum Dünnern Oensingen bis Olten
Hochwasserschutz und Aufwertung
Beanspruchte Flächen
Variante "Ausbauen und Aufwerten"

Blatt Nr. 18

1:1'000

— Gewässerachse Projekt
 Gewässerraum Bodenfläche
 Gemeindegrenzen Wald
 Dünnern Ist-Zustand Übrige Flächen

feli, 31.08.2021
Luftbild: ©swisstopo



Gemeinde	Bodenfläche ¹⁾ (Aren)	Wald ²⁾ (Aren)	übrige Flächen ³⁾ (Aren)	Total (Aren)
Egerkingen	389	-	96	485
Gunzgen	41	-	16	57
Hägendorf	326	21	37	384
Kappel (SO)	69	9	6	84
Kestenholz	0	-	-	-
Neuendorf	2	-	15	17
Oberbuchsiten	478	1	81	560
Oensingen	394	-	131	525
Olten	30	-	13	43
Rickenbach (SO)	86	-	3	89
Wangen bei Olten	111	-	2	113
Durch Projekt beansprucht	1'926	31	400	2'357

¹⁾ umfasst folgende Bodenbedeckungskategorien: Acker/Wiese/Weide, Gartenanlage, übrige Bestockte, übrige Humusierete, Übrige Intensivkulturen
²⁾ umfasst folgende Bodenbedeckungskategorie: geschlossener Wald
³⁾ Gesamtfläche - Bodenfläche - Wald

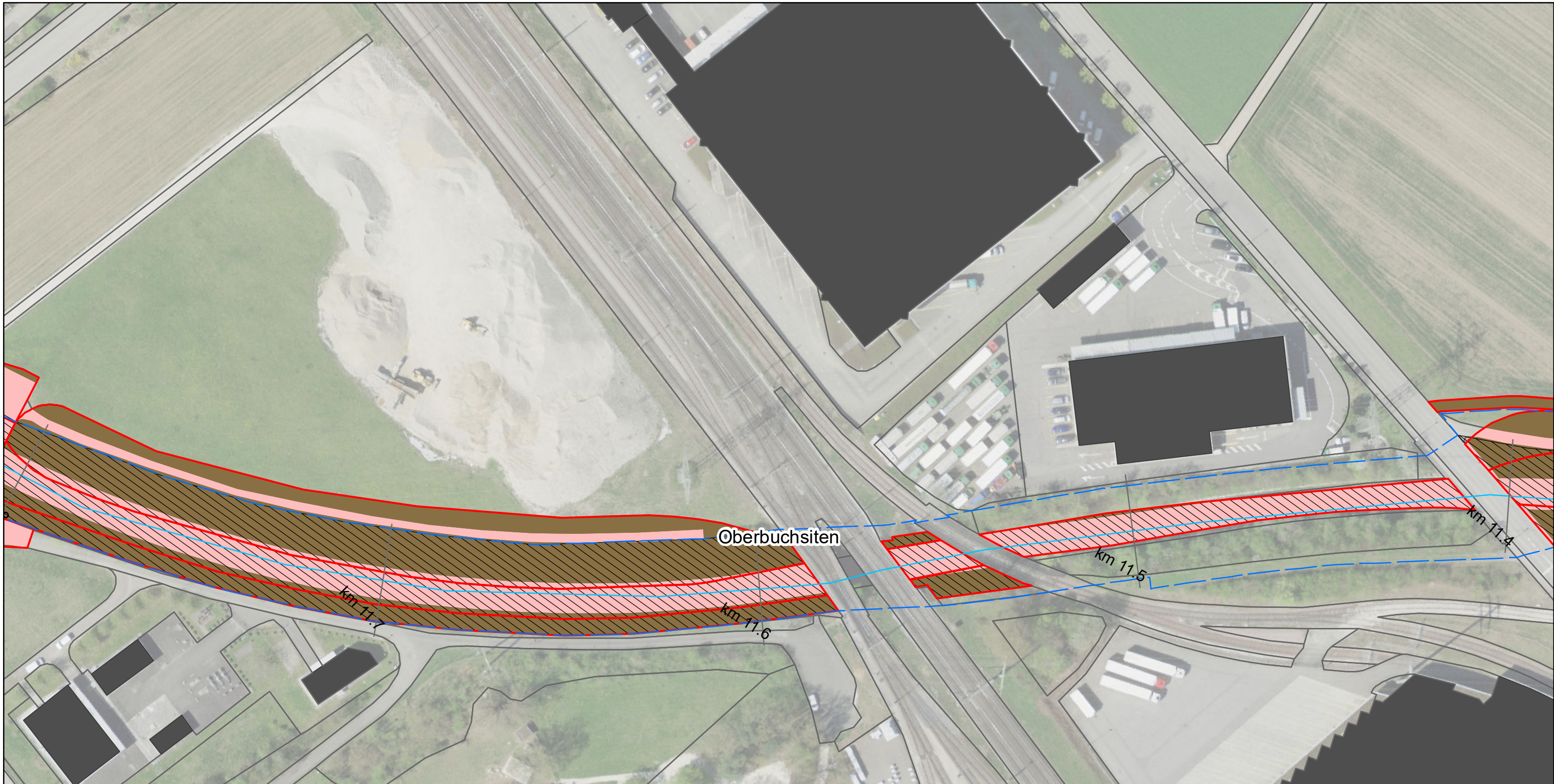
Lebensraum Dünnern Oensingen bis Olten
Hochwasserschutz und Aufwertung
Beanspruchte Flächen
Variante "Ausbauen und Aufwerten"

Blatt Nr. 19

1:1'000

— Gewässerachse Projekt
 Gewässerraum Bodenfläche
 Gemeindegrenzen Wald
 Dünnern Ist-Zustand Übrige Flächen

feli, 31.08.2021
Luftbild: ©swisstopo



Gemeinde	Bodenfläche ¹⁾ (Aren)	Wald ²⁾ (Aren)	übrige Flächen ³⁾ (Aren)	Total (Aren)
Egerkingen	389	-	96	485
Gunzgen	41	-	16	57
Hägendorf	326	21	37	384
Kappel (SO)	69	9	6	84
Kestenholz	0	-	-	-
Neuendorf	2	-	15	17
Oberbuchsiten	478	1	81	560
Oensingen	394	-	131	525
Olten	30	-	13	43
Rickenbach (SO)	86	-	3	89
Wangen bei Olten	111	-	2	113
Durch Projekt beansprucht	1'926	31	400	2'357

¹⁾ umfasst folgende Bodenbedeckungskategorien: Acker/Wiese/Weide, Gartenanlage, übrige Bestockte, übrige Humusierete, Übrige Intensivkulturen
²⁾ umfasst folgende Bodenbedeckungskategorie: geschlossener Wald
³⁾ Gesamtfläche - Bodenfläche - Wald

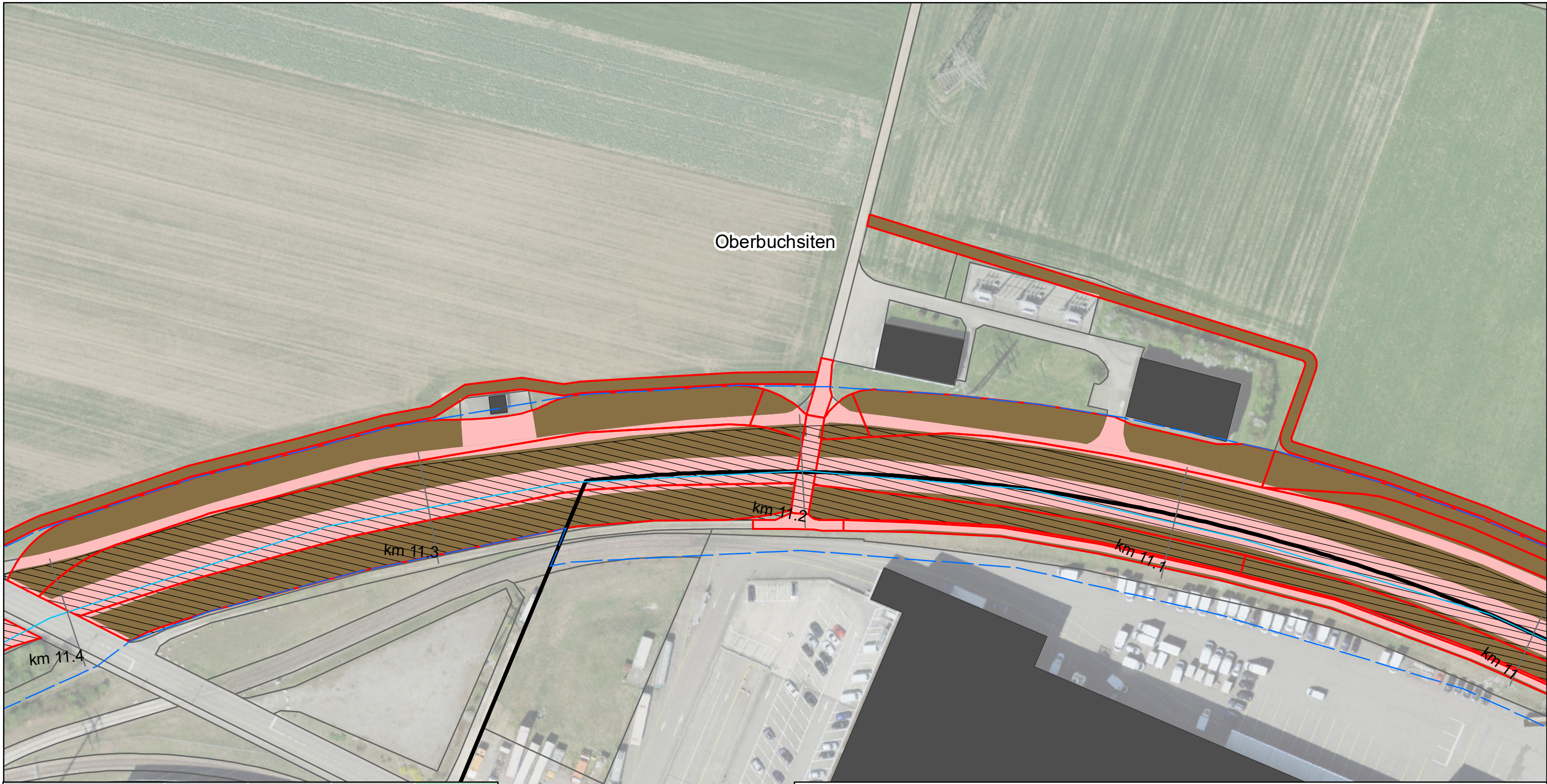
Lebensraum Dünnern Oensingen bis Olten
Hochwasserschutz und Aufwertung
Beanspruchte Flächen
Variante "Ausbauen und Aufwerten"

Blatt Nr. 20

z
1:1'000

Gewässerachse	Projekt
Gewässerraum	Bodenfläche
Gemeindegrenzen	Wald
Dünnern Ist-Zustand	Übrige Flächen

feli, 31.08.2021
Luftbild: ©swisstopo



Gemeinde	Bodenfläche ¹⁾ (Aren)	Wald ²⁾ (Aren)	übrige Flächen ³⁾ (Aren)	Total (Aren)
Egerkingen	389	-	96	485
Gunzgen	41	-	16	57
Hägendorf	326	21	37	384
Kappel (SO)	69	9	6	84
Kestenholz	0	-	-	-
Neuendorf	2	-	15	17
Oberbuchsiten	478	1	81	560
Oensingen	394	-	131	525
Olten	30	-	13	43
Rickenbach (SO)	86	-	3	89
Wangen bei Olten	111	-	2	113
Durch Projekt beansprucht	1'926	31	400	2'357

¹⁾ umfasst folgende Bodenbedeckungskategorien: Acker/Wiese/Weide, Gartenanlage, übrige Bestockte, übrige Humusierete, Übrige Intensivkulturen
²⁾ umfasst folgende Bodenbedeckungskategorie: geschlossener Wald
³⁾ Gesamtfläche - Bodenfläche - Wald

Lebensraum Dünnern Oensingen bis Olten
Hochwasserschutz und Aufwertung
Beanspruchte Flächen
Variante "Ausbauen und Aufwerten"

Blatt Nr. 21

1:1'000

— Gewässerachse Projekt
 Gewässerraum Bodenfläche
 Gemeindegrenzen Wald
 Dünnern Ist-Zustand Übrige Flächen

feli, 31.08.2021
Luftbild: ©swisstopo

Oberbuchsiten

Neuendorf

Gemeinde	Bodenfläche ¹⁾ (Aren)	Wald ²⁾ (Aren)	übrige Flächen ³⁾ (Aren)	Total (Aren)
Egerkingen	389	-	96	485
Gunzgen	41	-	16	57
Hägendorf	326	21	37	384
Kappel (SO)	69	9	6	84
Kestenholz	0	-	-	-
Neuendorf	2	-	15	17
Oberbuchsiten	478	1	81	560
Oensingen	394	-	131	525
Olten	30	-	13	43
Rickenbach (SO)	86	-	3	89
Wangen bei Olten	111	-	2	113
Durch Projekt beansprucht	1'926	31	400	2'357

¹⁾ umfasst folgende Bodenbedeckungskategorien: Acker/Wiese/Weide, Gartenanlage, übrige Bestockte, übrige Humusierete, Übrige Intensivkulturen

²⁾ umfasst folgende Bodenbedeckungskategorie: geschlossener Wald

³⁾ Gesamtfläche - Bodenfläche - Wald

Lebensraum Dünnern Oensingen bis Olten
Hochwasserschutz und Aufwertung

Beanspruchte Flächen
Variante "Ausbauen und Aufwerten"

Blatt Nr. 22

-  Gewässerachse
-  Gewässerraum
-  Gemeindegrenzen
-  Dünnern Ist-Zustand
-  Projekt
-  Bodenfläche
-  Wald
-  Übrige Flächen



1:1'000

Oberbuchsiten

Egerkingen

km 10.6

km 10.5

km 10.4

km 10.3

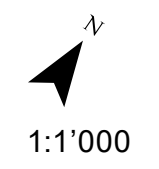
Gemeinde	Bodenfläche ¹⁾ (Aren)	Wald ²⁾ (Aren)	übrige Flächen ³⁾ (Aren)	Total (Aren)
Egerkingen	389	-	96	485
Gunzgen	41	-	16	57
Hägendorf	326	21	37	384
Kappel (SO)	69	9	6	84
Kestenholz	0	-	-	-
Neuendorf	2	-	15	17
Oberbuchsiten	478	1	81	560
Oensingen	394	-	131	525
Olten	30	-	13	43
Rickenbach (SO)	86	-	3	89
Wangen bei Olten	111	-	2	113
Durch Projekt beansprucht	1'926	31	400	2'357

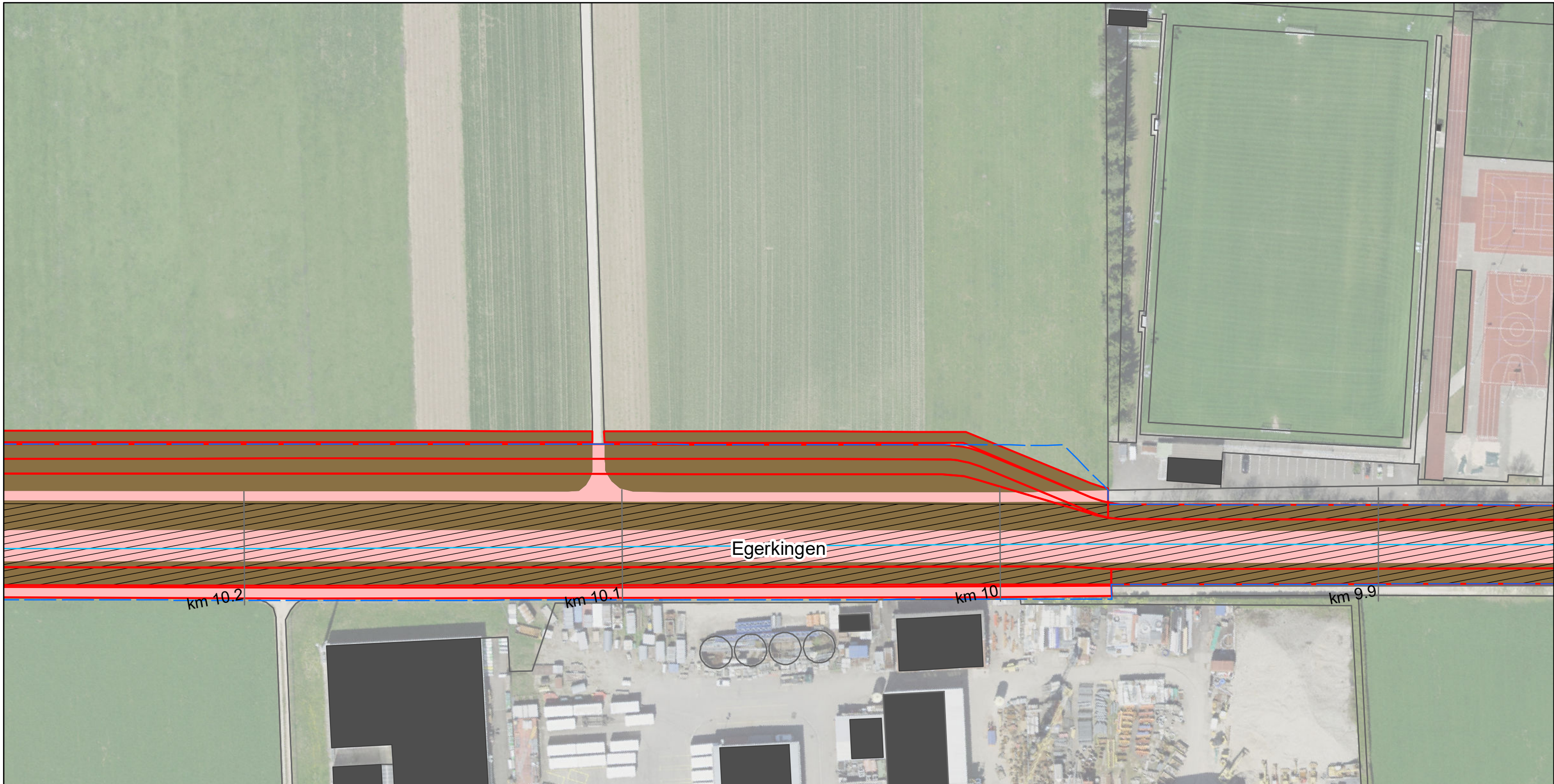
¹⁾ umfasst folgende Bodenbedeckungskategorien: Acker/Wiese/Weide, Gartenanlage, übrige Bestockte, übrige Humusierete, Übrige Intensivkulturen
²⁾ umfasst folgende Bodenbedeckungskategorie: geschlossener Wald
³⁾ Gesamtfläche - Bodenfläche - Wald

Lebensraum Dünnern Oensingen bis Olten
 Hochwasserschutz und Aufwertung
Beanspruchte Flächen
Variante "Ausbauen und Aufwerten"

Blatt Nr. 23

-  Gewässerachse
-  Projekt
-  Gewässerraum
-  Bodenfläche
-  Gemeindegrenzen
-  Wald
-  Dünnern Ist-Zustand
-  Übrige Flächen





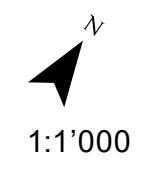
Gemeinde	Bodenfläche ¹⁾ (Aren)	Wald ²⁾ (Aren)	übrige Flächen ³⁾ (Aren)	Total (Aren)
Egerkingen	389	-	96	485
Gunzgen	41	-	16	57
Hägendorf	326	21	37	384
Kappel (SO)	69	9	6	84
Kestenholz	0	-	-	-
Neuendorf	2	-	15	17
Oberbuchsiten	478	1	81	560
Oensingen	394	-	131	525
Olten	30	-	13	43
Rickenbach (SO)	86	-	3	89
Wangen bei Olten	111	-	2	113
Durch Projekt beansprucht	1'926	31	400	2'357

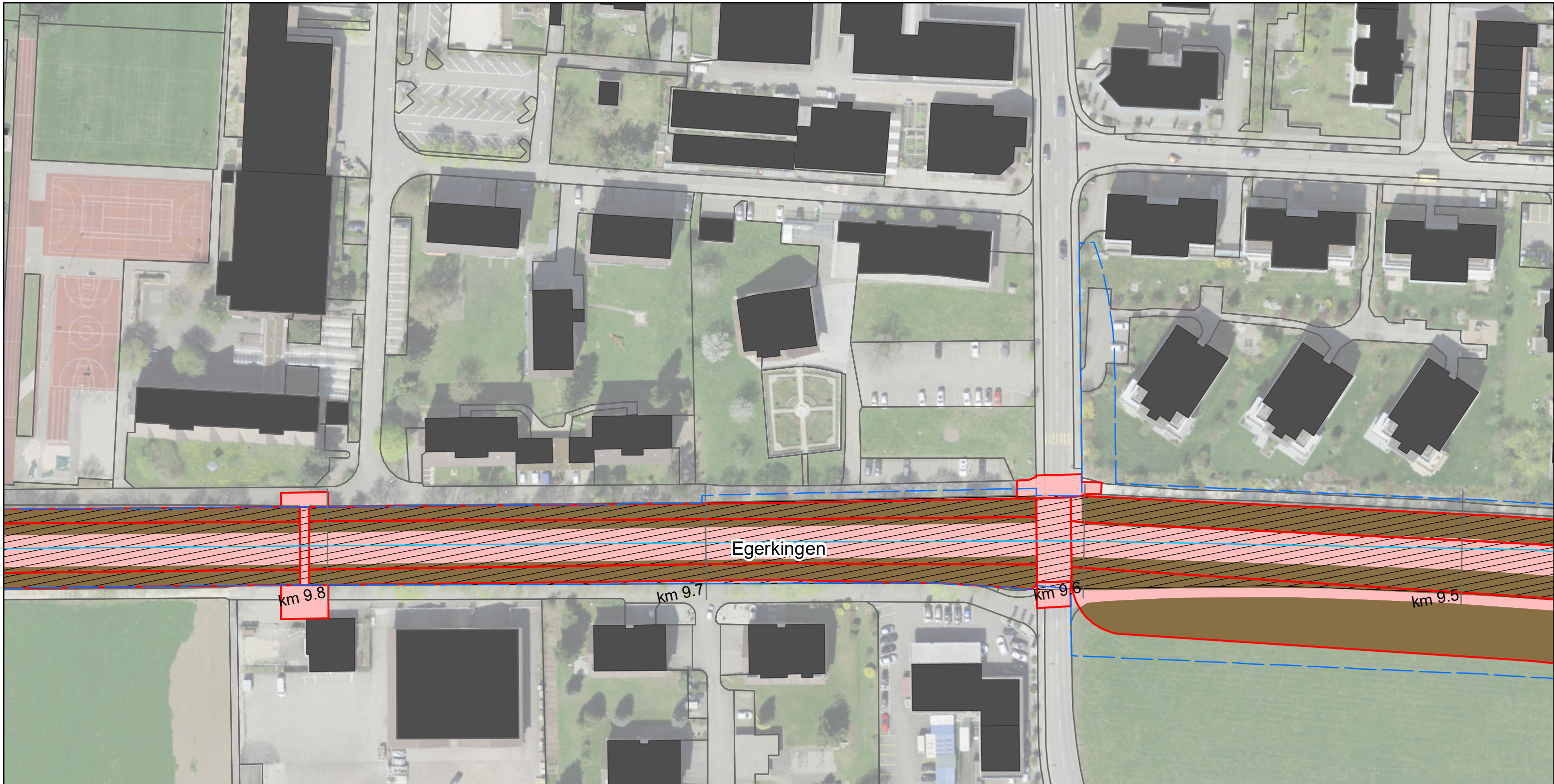
¹⁾ umfasst folgende Bodenbedeckungskategorien: Acker/Wiese/Weide, Gartenanlage, übrige Bestockte, übrige Humusierete, Übrige Intensivkulturen
²⁾ umfasst folgende Bodenbedeckungskategorie: geschlossener Wald
³⁾ Gesamtfläche - Bodenfläche - Wald

Lebensraum Dünnern Oensingen bis Olten
 Hochwasserschutz und Aufwertung
Beanspruchte Flächen
Variante "Ausbauen und Aufwerten"

Blatt Nr. 24

- Gewässerachse
- Gewässerraum
- Gemeindegrenzen
- Dünnern Ist-Zustand
- Projekt
- Bodenfläche
- Wald
- Übrige Flächen





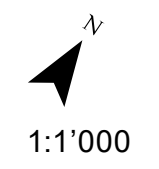
Gemeinde	Bodenfläche ¹⁾ (Aren)	Wald ²⁾ (Aren)	übrige Flächen ³⁾ (Aren)	Total (Aren)
Egerkingen	389	-	96	485
Gunzgen	41	-	16	57
Hägendorf	326	21	37	384
Kappel (SO)	69	9	6	84
Kestenholz	0	-	-	-
Neuendorf	2	-	15	17
Oberbuchsiten	478	1	81	560
Oensingen	394	-	131	525
Olten	30	-	13	43
Rickenbach (SO)	86	-	3	89
Wangen bei Olten	111	-	2	113
Durch Projekt beansprucht	1'926	31	400	2'357

¹⁾ umfasst folgende Bodenbedeckungskategorien: Acker/Wiese/Weide, Gartenanlage, übrige Bestockte, übrige Humusierte, Übrige Intensivkulturen
²⁾ umfasst folgende Bodenbedeckungskategorie: geschlossener Wald
³⁾ Gesamtfläche - Bodenfläche - Wald

Lebensraum Dünnern Oensingen bis Olten
Hochwasserschutz und Aufwertung
Beanspruchte Flächen
Variante "Ausbauen und Aufwerten"

Blatt Nr. 25

- Gewässerachse
- Gewässerraum
- Gemeindegrenzen
- Dünnern Ist-Zustand
- Projekt
- Bodenfläche
- Wald
- Übrige Flächen





Gemeinde	Bodenfläche ¹⁾ (Aren)	Wald ²⁾ (Aren)	übrige Flächen ³⁾ (Aren)	Total (Aren)
Egerkingen	389	-	96	485
Gunzgen	41	-	16	57
Hägendorf	326	21	37	384
Kappel (SO)	69	9	6	84
Kestenholz	0	-	-	-
Neuendorf	2	-	15	17
Oberbuchsiten	478	1	81	560
Oensingen	394	-	131	525
Olten	30	-	13	43
Rickenbach (SO)	86	-	3	89
Wangen bei Olten	111	-	2	113
Durch Projekt beansprucht	1'926	31	400	2'357

¹⁾ umfasst folgende Bodenbedeckungskategorien: Acker/Wiese/Weide, Gartenanlage, übrige Bestockte, übrige Humusierete, übrige Intensivkulturen
²⁾ umfasst folgende Bodenbedeckungskategorie: geschlossener Wald
³⁾ Gesamtfläche - Bodenfläche - Wald

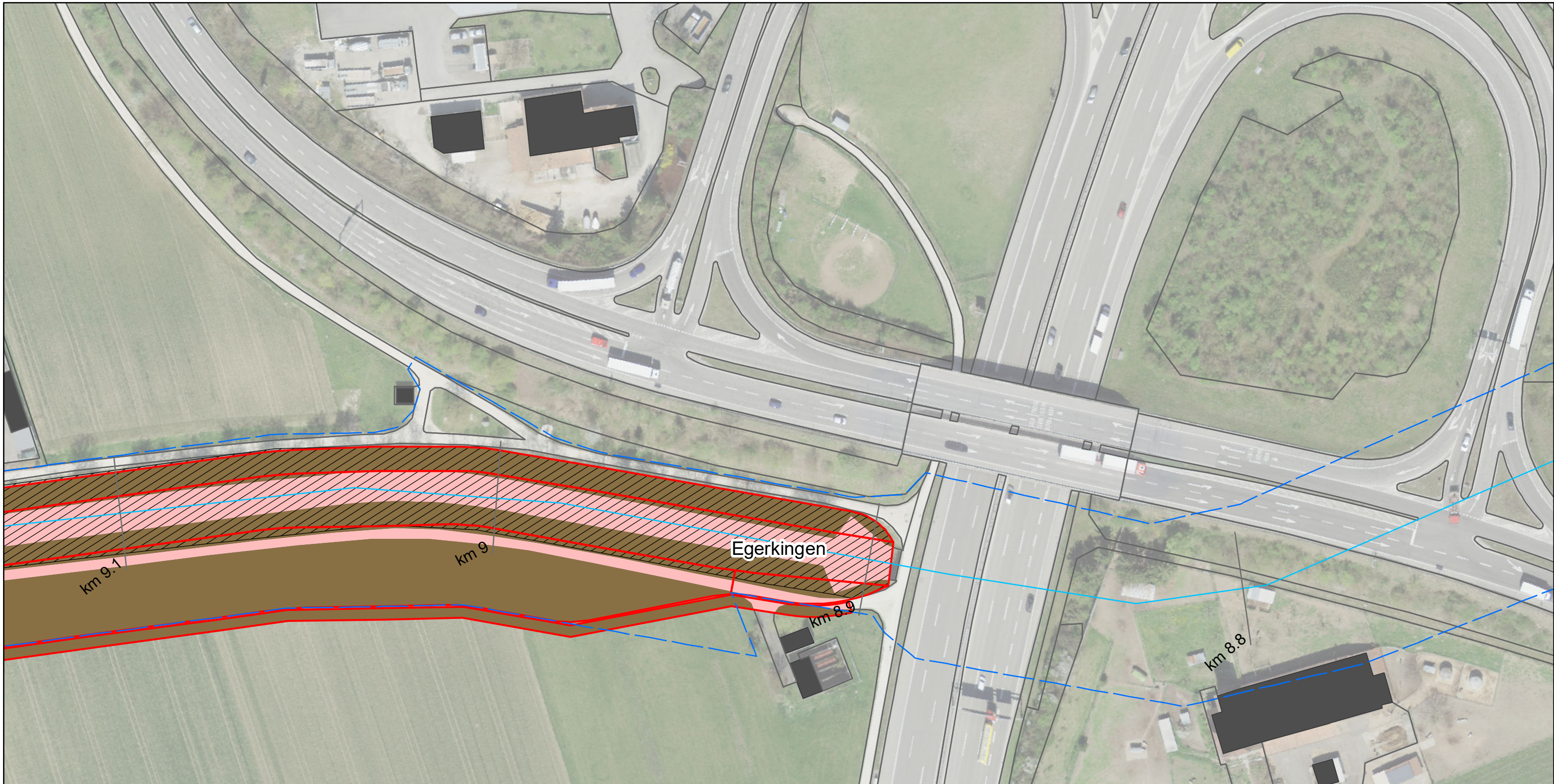
Lebensraum Dünnern Oensingen bis Olten
Hochwasserschutz und Aufwertung
Beanspruchte Flächen
Variante "Ausbauen und Aufwerten"

Blatt Nr. 26

1:1'000

— Gewässerachse Projekt
 Gewässerraum Bodenfläche
 Gemeindegrenzen Wald
 Dünnern Ist-Zustand Übrige Flächen

feli, 31.08.2021
Luftbild: ©swisstopo



Gemeinde	Bodenfläche ¹⁾ (Aren)	Wald ²⁾ (Aren)	übrige Flächen ³⁾ (Aren)	Total (Aren)
Egerkingen	389	-	96	485
Gunzgen	41	-	16	57
Hägendorf	326	21	37	384
Kappel (SO)	69	9	6	84
Kestenholz	0	-	-	-
Neuendorf	2	-	15	17
Oberbuchsiten	478	1	81	560
Oensingen	394	-	131	525
Olten	30	-	13	43
Rickenbach (SO)	86	-	3	89
Wangen bei Olten	111	-	2	113
Durch Projekt beansprucht	1'926	31	400	2'357

¹⁾ umfasst folgende Bodenbedeckungskategorien: Acker/Wiese/Weide, Gartenanlage, übrige Bestockte, übrige Humusierete, Übrige Intensivkulturen
²⁾ umfasst folgende Bodenbedeckungskategorie: geschlossener Wald
³⁾ Gesamtfläche - Bodenfläche - Wald

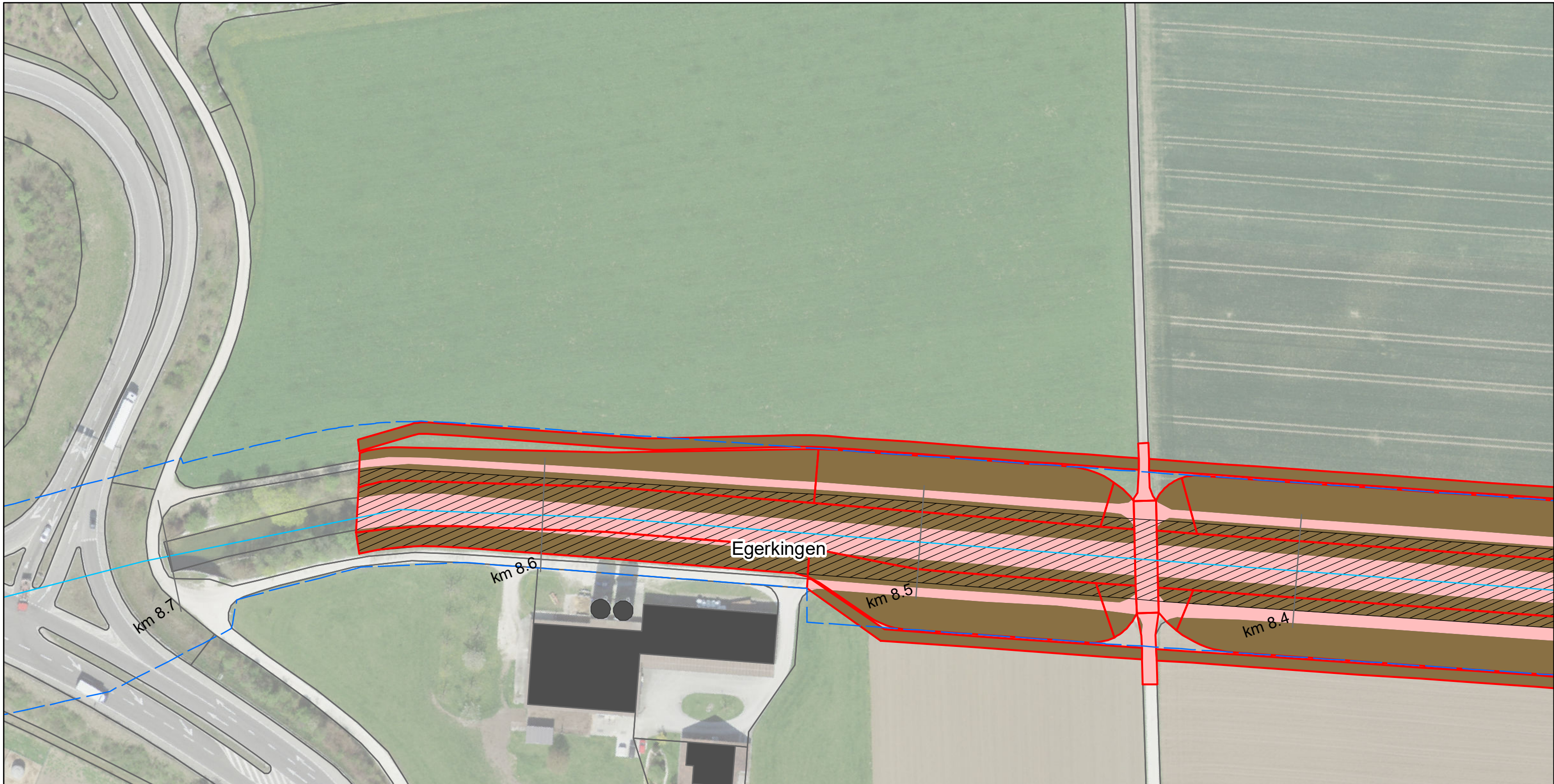
Lebensraum Dünnern Oensingen bis Olten
Hochwasserschutz und Aufwertung
Beanspruchte Flächen
Variante "Ausbauen und Aufwerten"

Blatt Nr. 27

- Gewässerachse
- Gewässerraum
- Gemeindegrenzen
- Dünnern Ist-Zustand
- Projekt
- Bodenfläche
- Wald
- Übrige Flächen

N

1:1'000



Gemeinde	Bodenfläche ¹⁾ (Aren)	Wald ²⁾ (Aren)	übrige Flächen ³⁾ (Aren)	Total (Aren)
Egerkingen	389	-	96	485
Gunzgen	41	-	16	57
Hägendorf	326	21	37	384
Kappel (SO)	69	9	6	84
Kestenholz	0	-	-	-
Neuendorf	2	-	15	17
Oberbuchsiten	478	1	81	560
Oensingen	394	-	131	525
Olten	30	-	13	43
Rickenbach (SO)	86	-	3	89
Wangen bei Olten	111	-	2	113
Durch Projekt beansprucht	1'926	31	400	2'357

¹⁾ umfasst folgende Bodenbedeckungskategorien: Acker/Wiese/Weide, Gartenanlage, übrige Bestockte, übrige Humusierete, Übrige Intensivkulturen
²⁾ umfasst folgende Bodenbedeckungskategorie: geschlossener Wald
³⁾ Gesamtfläche - Bodenfläche - Wald

Lebensraum Dünnern Oensingen bis Olten
Hochwasserschutz und Aufwertung
Beanspruchte Flächen
Variante "Ausbauen und Aufwerten"

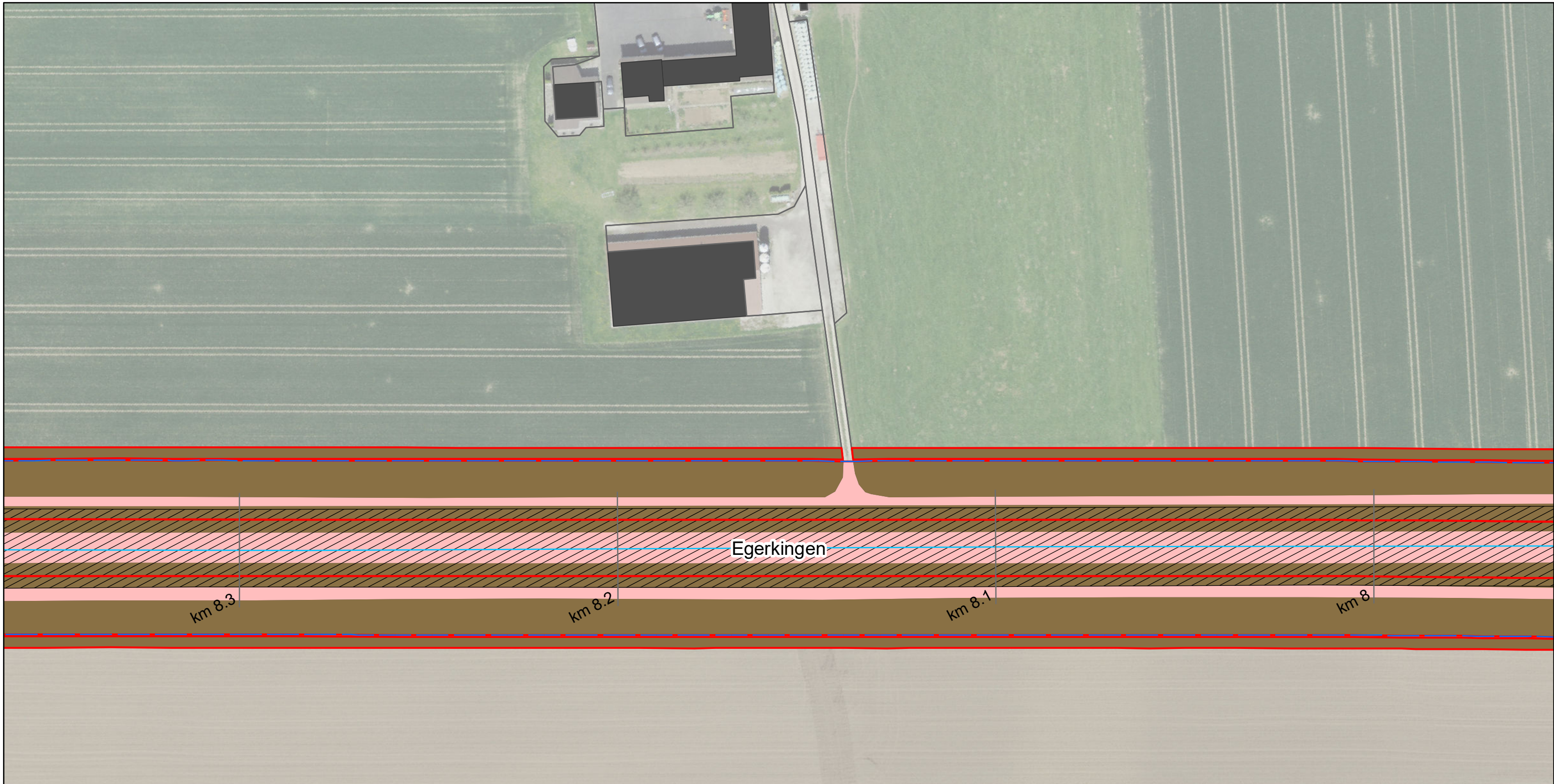
Blatt Nr. 28

N

1:1'000

- Gewässerachse
- Gewässerraum
- Gemeindegrenzen
- Dünnern Ist-Zustand
- Projekt
- Bodenfläche
- Wald
- Übrige Flächen

feli, 31.08.2021
Luftbild: ©swisstopo



Gemeinde	Bodenfläche ¹⁾ (Aren)	Wald ²⁾ (Aren)	übrige Flächen ³⁾ (Aren)	Total (Aren)
Egerkingen	389	-	96	485
Gunzgen	41	-	16	57
Hägendorf	326	21	37	384
Kappel (SO)	69	9	6	84
Kestenholz	0	-	-	-
Neuendorf	2	-	15	17
Oberbuchsiten	478	1	81	560
Oensingen	394	-	131	525
Olten	30	-	13	43
Rickenbach (SO)	86	-	3	89
Wangen bei Olten	111	-	2	113
Durch Projekt beansprucht	1'926	31	400	2'357

¹⁾ umfasst folgende Bodenbedeckungskategorien: Acker/Wiese/Weide, Gartenanlage, übrige Bestockte, übrige Humusierete, Übrige Intensivkulturen
²⁾ umfasst folgende Bodenbedeckungskategorie: geschlossener Wald
³⁾ Gesamtfläche - Bodenfläche - Wald

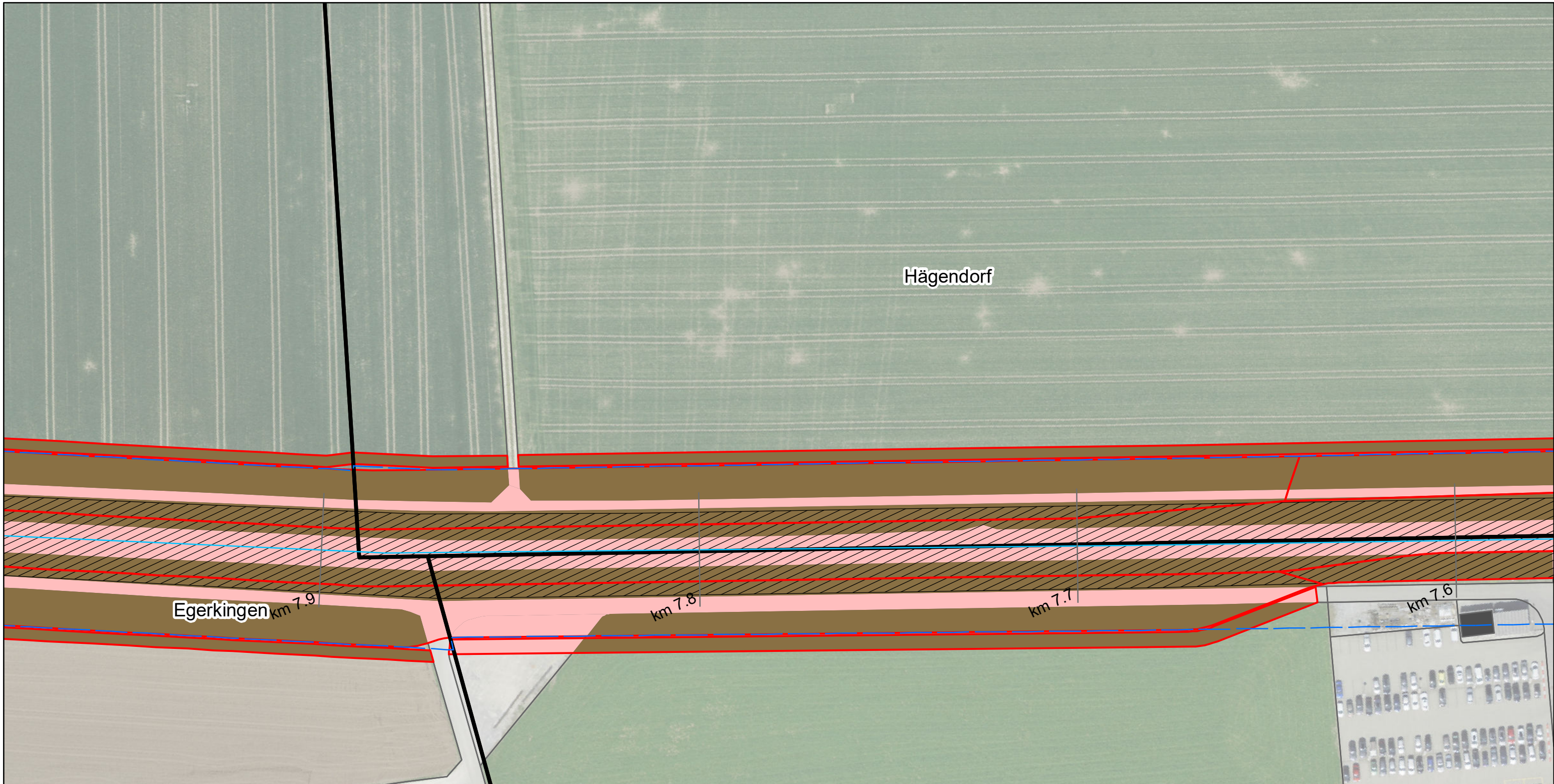
Lebensraum Dünnern Oensingen bis Olten
Hochwasserschutz und Aufwertung
Beanspruchte Flächen
Variante "Ausbauen und Aufwerten"

Blatt Nr. 29

Gewässerachse Projekt
 Gewässerraum Bodenfläche
 Gemeindegrenzen Wald
 Dünnern Ist-Zustand Übrige Flächen

N
1:1'000

feli, 31.08.2021
Luftbild: ©swisstopo



Gemeinde	Bodenfläche ¹⁾ (Aren)	Wald ²⁾ (Aren)	übrige Flächen ³⁾ (Aren)	Total (Aren)
Egerkingen	389	-	96	485
Gunzgen	41	-	16	57
Hägendorf	326	21	37	384
Kappel (SO)	69	9	6	84
Kestenholz	0	-	-	-
Neuendorf	2	-	15	17
Oberbuchsiten	478	1	81	560
Oensingen	394	-	131	525
Olten	30	-	13	43
Rickenbach (SO)	86	-	3	89
Wangen bei Olten	111	-	2	113
Durch Projekt beansprucht	1'926	31	400	2'357

¹⁾ umfasst folgende Bodenbedeckungskategorien: Acker/Wiese/Weide, Gartenanlage, übrige Bestockte, übrige Humusierete, Übrige Intensivkulturen
²⁾ umfasst folgende Bodenbedeckungskategorie: geschlossener Wald
³⁾ Gesamtfläche - Bodenfläche - Wald

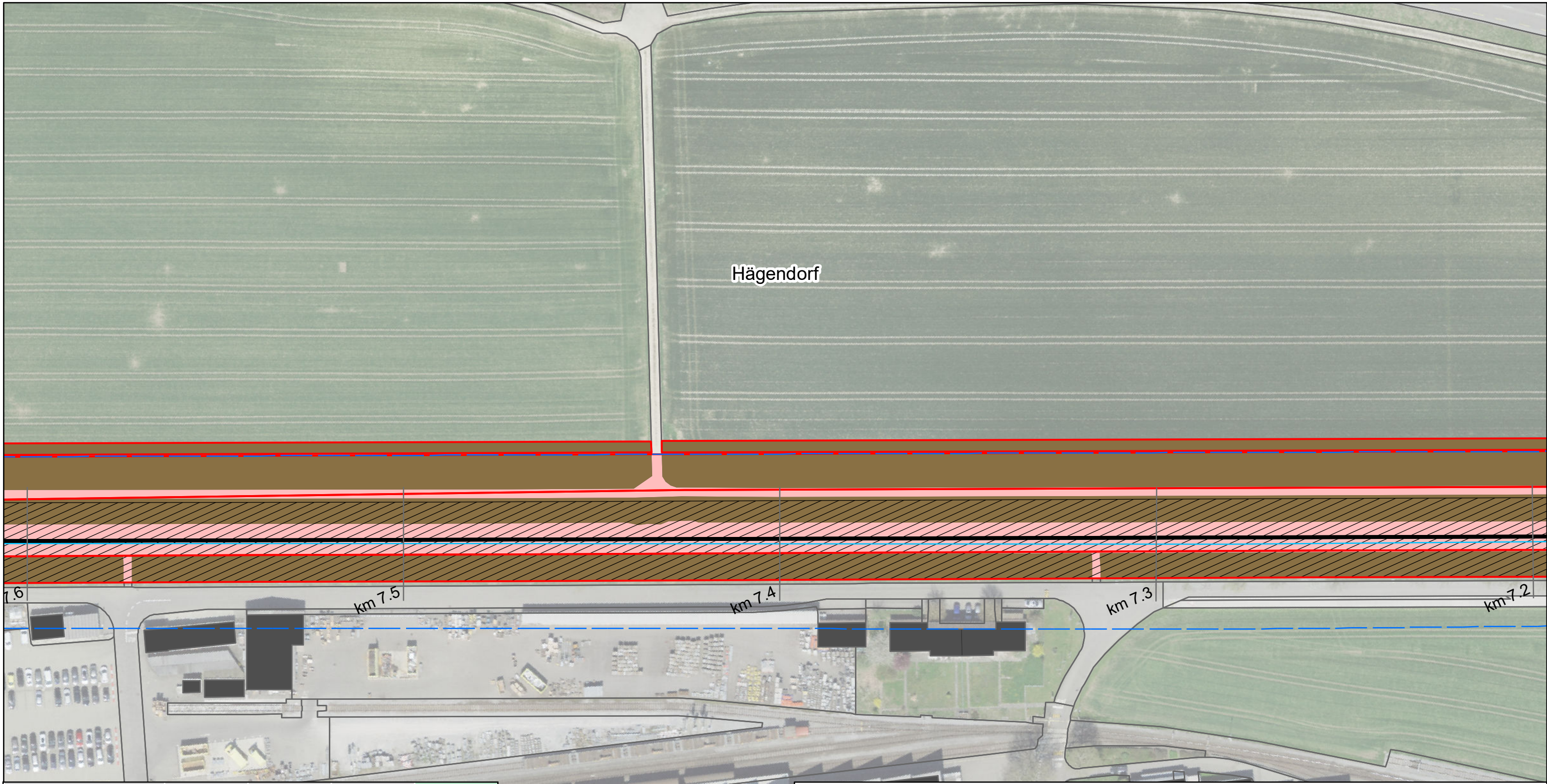
Lebensraum Dünnern Oensingen bis Olten
Hochwasserschutz und Aufwertung
Beanspruchte Flächen
Variante "Ausbauen und Aufwerten"

Blatt Nr. 30

1:1'000

— Gewässerachse Projekt
 Gewässerraum Bodenfläche
 Gemeindegrenzen Wald
 Dünnern Ist-Zustand Übrige Flächen

N
feli, 31.08.2021
Luftbild: ©swisstopo



Gemeinde	Bodenfläche ¹⁾ (Aren)	Wald ²⁾ (Aren)	übrige Flächen ³⁾ (Aren)	Total (Aren)
Egerkingen	389	-	96	485
Gunzgen	41	-	16	57
Hägendorf	326	21	37	384
Kappel (SO)	69	9	6	84
Kestenholz	0	-	-	-
Neuendorf	2	-	15	17
Oberbuchsiten	478	1	81	560
Oensingen	394	-	131	525
Olten	30	-	13	43
Rickenbach (SO)	86	-	3	89
Wangen bei Olten	111	-	2	113
Durch Projekt beansprucht	1'926	31	400	2'357

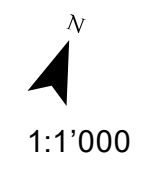
¹⁾ umfasst folgende Bodenbedeckungskategorien: Acker/Wiese/Weide, Gartenanlage, übrige Bestockte, übrige Humusierete, Übrige Intensivkulturen
²⁾ umfasst folgende Bodenbedeckungskategorie: geschlossener Wald
³⁾ Gesamtfläche - Bodenfläche - Wald

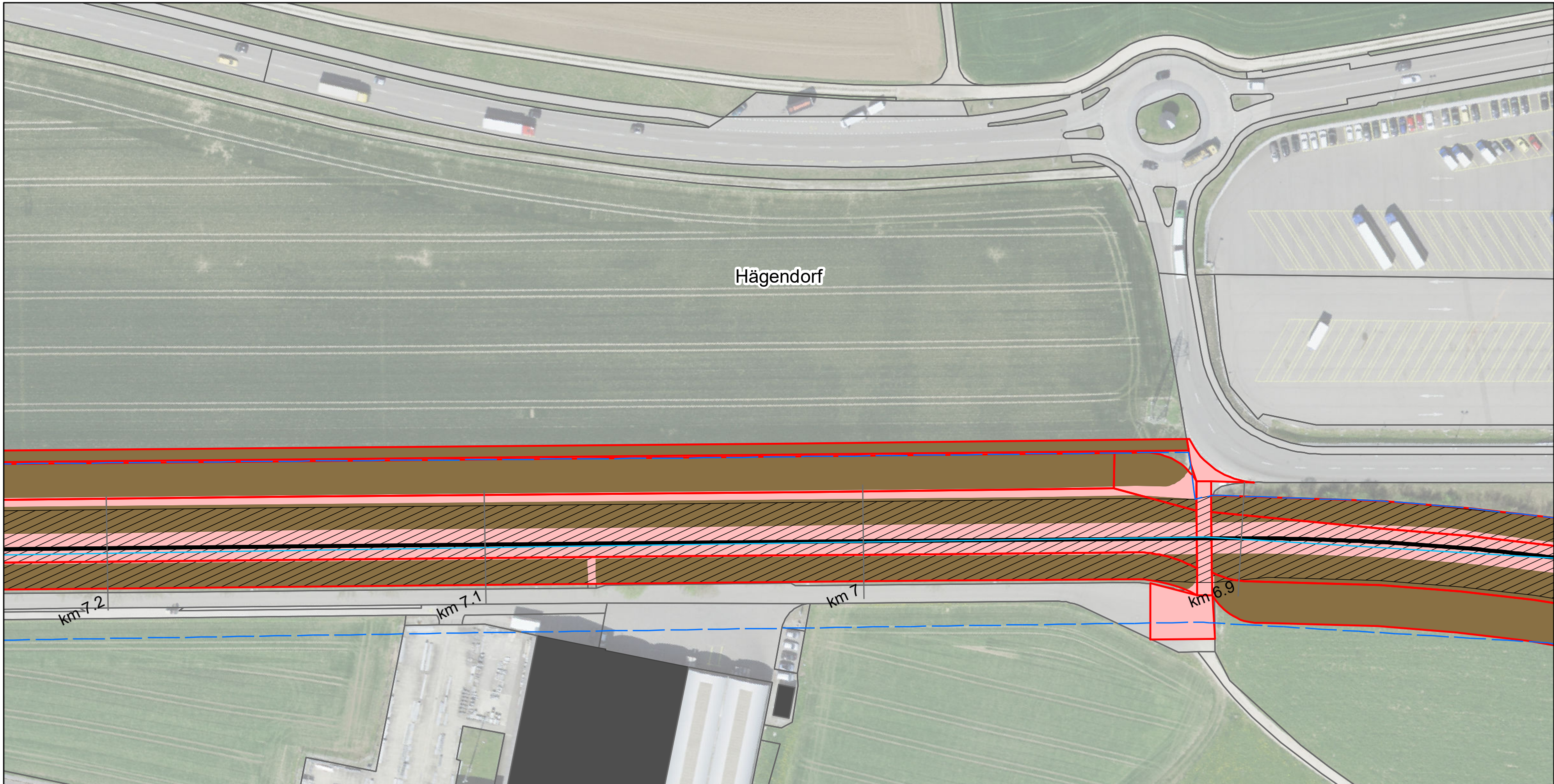
Gunzgen

Lebensraum Dünern Oensingen bis Olten
Hochwasserschutz und Aufwertung
Beanspruchte Flächen
Variante "Ausbauen und Aufwerten"

Blatt Nr. 31

-  Gewässerachse
-  Gewässerraum
-  Gemeindegrenzen
-  Dünern Ist-Zustand
-  Projekt
-  Bodenfläche
-  Wald
-  Übrige Flächen





Gemeinde	Bodenfläche ¹⁾ (Aren)	Wald ²⁾ (Aren)	übrige Flächen ³⁾ (Aren)	Total (Aren)
Egerkingen	389	-	96	485
Gunzgen	41	-	16	57
Hägendorf	326	21	37	384
Kappel (SO)	69	9	6	84
Kestenholz	0	-	-	-
Neuendorf	2	-	15	17
Oberbuchsiten	478	1	81	560
Oensingen	394	-	131	525
Olten	30	-	13	43
Rickenbach (SO)	86	-	3	89
Wangen bei Olten	111	-	2	113
Durch Projekt beansprucht	1'926	31	400	2'357

¹⁾ umfasst folgende Bodenbedeckungskategorien: Acker/Wiese/Weide, Gartenanlage, übrige Bestockte, übrige Humusierete, Übrige Intensivkulturen
²⁾ umfasst folgende Bodenbedeckungskategorie: geschlossener Wald
³⁾ Gesamtfläche - Bodenfläche - Wald

Gunzgen

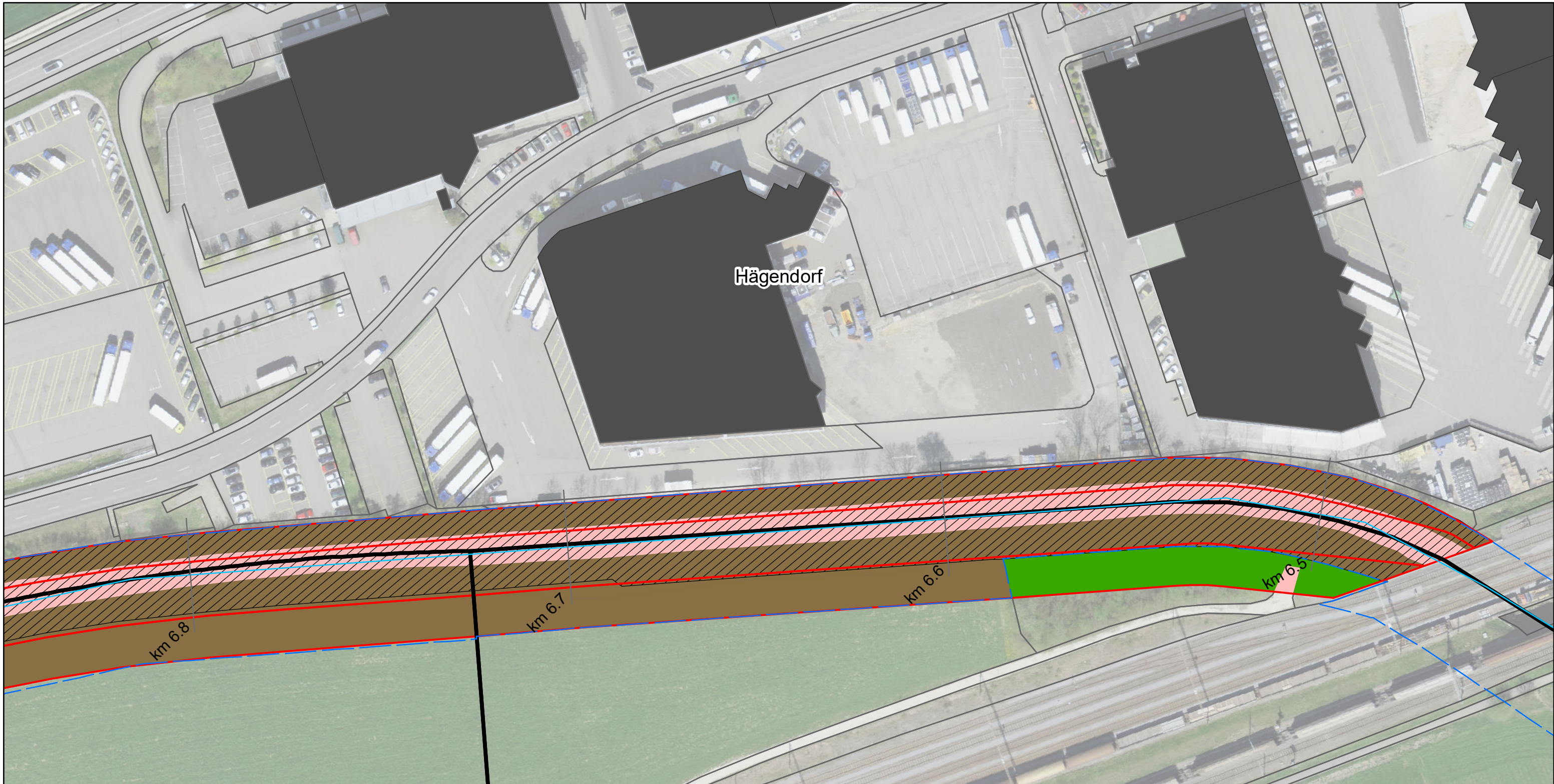
Lebensraum Dünnern Oensingen bis Olten
Hochwasserschutz und Aufwertung
Beanspruchte Flächen
Variante "Ausbauen und Aufwerten"

Blatt Nr. 32

1:1'000

— Gewässerachse Projekt
 Gewässerraum Bodenfläche
 Gemeindegrenzen Wald
 Dünnern Ist-Zustand Übrige Flächen

N
 feli, 31.08.2021
 Luftbild: ©swisstopo



Gemeinde	Bodenfläche ¹⁾ (Aren)	Wald ²⁾ (Aren)	übrige Flächen ³⁾ (Aren)	Total (Aren)
Egerkingen	389	-	96	485
Gunzgen	41	-	16	57
Hägendorf	326	21	37	384
Kappel (SO)	69	9	6	84
Kestenholz	0	-	-	-
Neuendorf	2	-	15	17
Oberbuchsiten	478	1	81	560
Oensingen	394	-	131	525
Olten	30	-	13	43
Rickenbach (SO)	86	-	3	89
Wangen bei Olten	111	-	2	113
Durch Projekt beansprucht	1'926	31	400	2'357

¹⁾ umfasst folgende Bodenbedeckungskategorien: Acker/Wiese/Weide, Gartenanlage, übrige Bestockte, übrige Humusierte, Übrige Intensivkulturen
²⁾ umfasst folgende Bodenbedeckungskategorie: geschlossener Wald
³⁾ Gesamtfläche - Bodenfläche - Wald

Lebensraum Dünnern Oensingen bis Olten
Hochwasserschutz und Aufwertung
Beanspruchte Flächen
Variante "Ausbauen und Aufwerten"

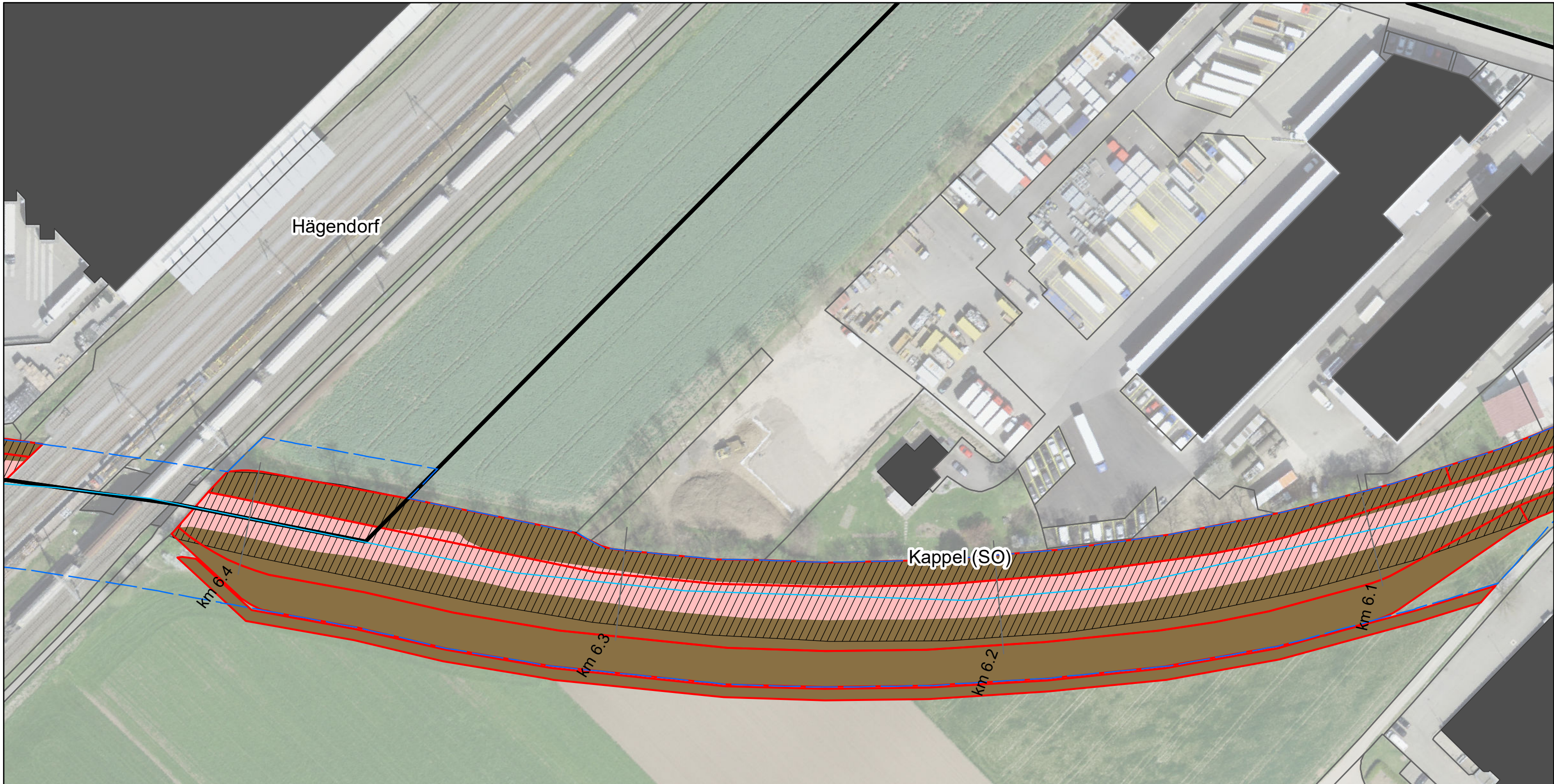
Blatt Nr. 33

N

1:1'000

Gewässerachse	Projekt
Gewässerraum	Bodenfläche
Gemeindegrenzen	Wald
Dünnern Ist-Zustand	Übrige Flächen

feli, 31.08.2021
Luftbild: ©swisstopo



Gemeinde	Bodenfläche ¹⁾ (Aren)	Wald ²⁾ (Aren)	übrige Flächen ³⁾ (Aren)	Total (Aren)
Egerkingen	389	-	96	485
Gunzgen	41	-	16	57
Hägendorf	326	21	37	384
Kappel (SO)	69	9	6	84
Kestenholz	0	-	-	-
Neuendorf	2	-	15	17
Oberbuchsiten	478	1	81	560
Oensingen	394	-	131	525
Olten	30	-	13	43
Rickenbach (SO)	86	-	3	89
Wangen bei Olten	111	-	2	113
Durch Projekt beansprucht	1'926	31	400	2'357

¹⁾ umfasst folgende Bodenbedeckungskategorien: Acker/Wiese/Weide, Gartenanlage, übrige Bestockte, übrige Humusierte, Übrige Intensivkulturen
²⁾ umfasst folgende Bodenbedeckungskategorie: geschlossener Wald
³⁾ Gesamtfläche - Bodenfläche - Wald

Lebensraum Dünnern Oensingen bis Olten
Hochwasserschutz und Aufwertung
Beanspruchte Flächen
Variante "Ausbauen und Aufwerten"

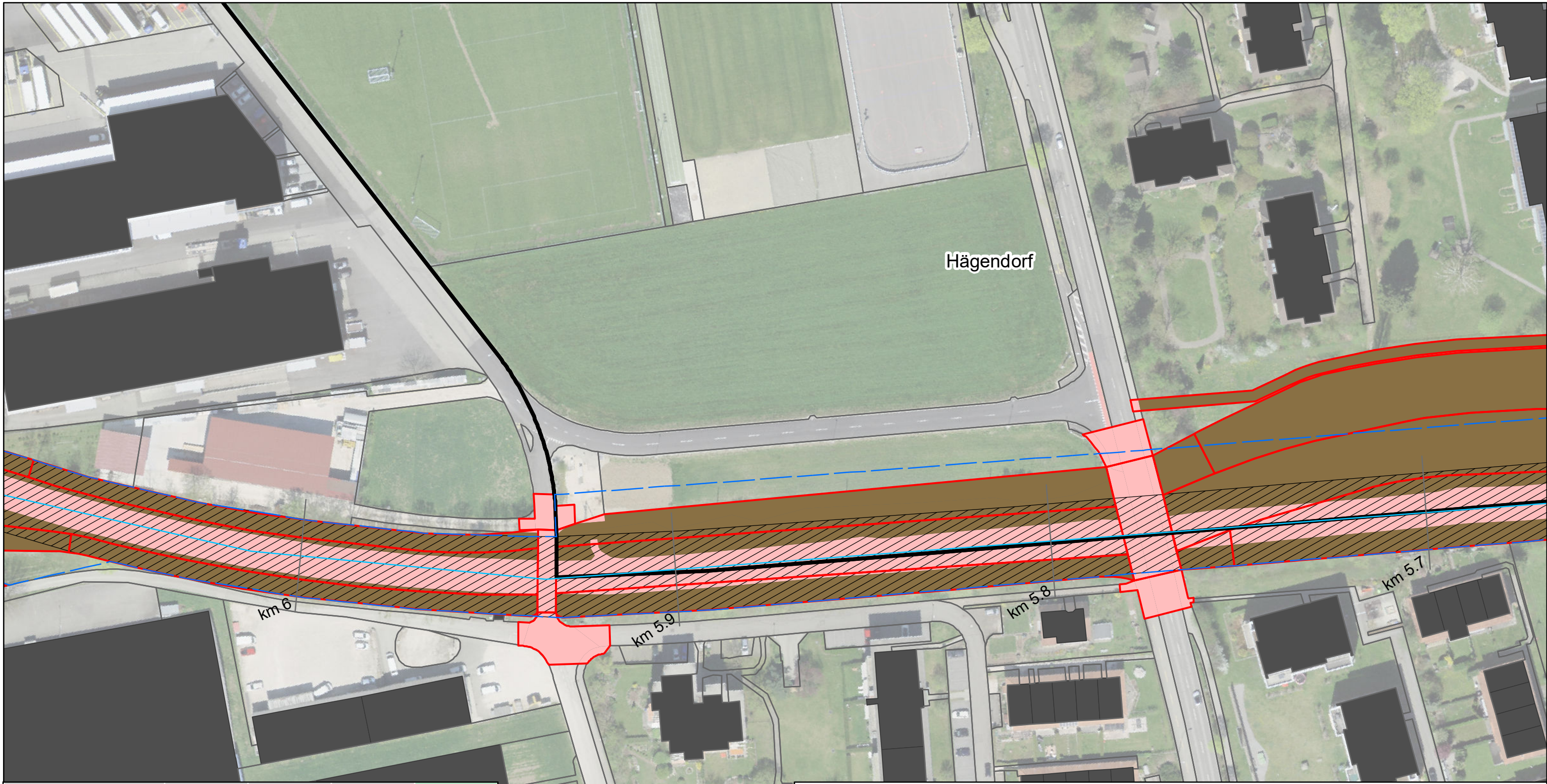
Blatt Nr. 34

N

1:1'000

- Gewässerachse
- Gewässerraum
- Gemeindegrenzen
- Dünnern Ist-Zustand
- Projekt
- Bodenfläche
- Wald
- Übrige Flächen

feli, 31.08.2021
Luftbild: ©swisstopo



Gemeinde	Bodenfläche ¹⁾ (Aren)	Wald ²⁾ (Aren)	übrige Flächen ³⁾ (Aren)	Total (Aren)
Egerkingen	389	-	96	485
Gunzgen	41	-	16	57
Hägendorf	326	21	37	384
Kappel (SO)	69	9	6	84
Kestenholz	0	-	-	-
Neuendorf	2	-	15	17
Oberbuchsiten	478	1	81	560
Oensingen	394	-	131	525
Olten	30	-	13	43
Rickenbach (SO)	86	-	3	89
Wangen bei Olten	111	-	2	113
Durch Projekt beansprucht	1'926	31	400	2'357

¹⁾ umfasst folgende Bodenbedeckungskategorien: Acker/Wiese/Weide, Gartenanlage, übrige Bestockte, übrige Humusierete, Übrige Intensivkulturen
²⁾ umfasst folgende Bodenbedeckungskategorie: geschlossener Wald
³⁾ Gesamtfläche - Bodenfläche - Wald

Lebensraum Dünnern Oensingen bis Olten
 Hochwasserschutz und Aufwertung
Beanspruchte Flächen
Variante "Ausbauen und Aufwerten"

Blatt Nr. 35

- Gewässerachse
- Gewässerraum
- Gemeindegrenzen
- Dünnern Ist-Zustand
- Projekt
- Bodenfläche
- Wald
- Übrige Flächen

N
 1:1'000



Gemeinde	Bodenfläche ¹⁾ (Aren)	Wald ²⁾ (Aren)	übrige Flächen ³⁾ (Aren)	Total (Aren)
Egerkingen	389	-	96	485
Gunzgen	41	-	16	57
Hägendorf	326	21	37	384
Kappel (SO)	69	9	6	84
Kestenholz	0	-	-	-
Neuendorf	2	-	15	17
Oberbuchsiten	478	1	81	560
Oensingen	394	-	131	525
Olten	30	-	13	43
Rickenbach (SO)	86	-	3	89
Wangen bei Olten	111	-	2	113
Durch Projekt beansprucht	1'926	31	400	2'357

¹⁾ umfasst folgende Bodenbedeckungskategorien: Acker/Wiese/Weide, Gartenanlage, übrige Bestockte, übrige Humusierete, Übrige Intensivkulturen
²⁾ umfasst folgende Bodenbedeckungskategorie: geschlossener Wald
³⁾ Gesamtfläche - Bodenfläche - Wald



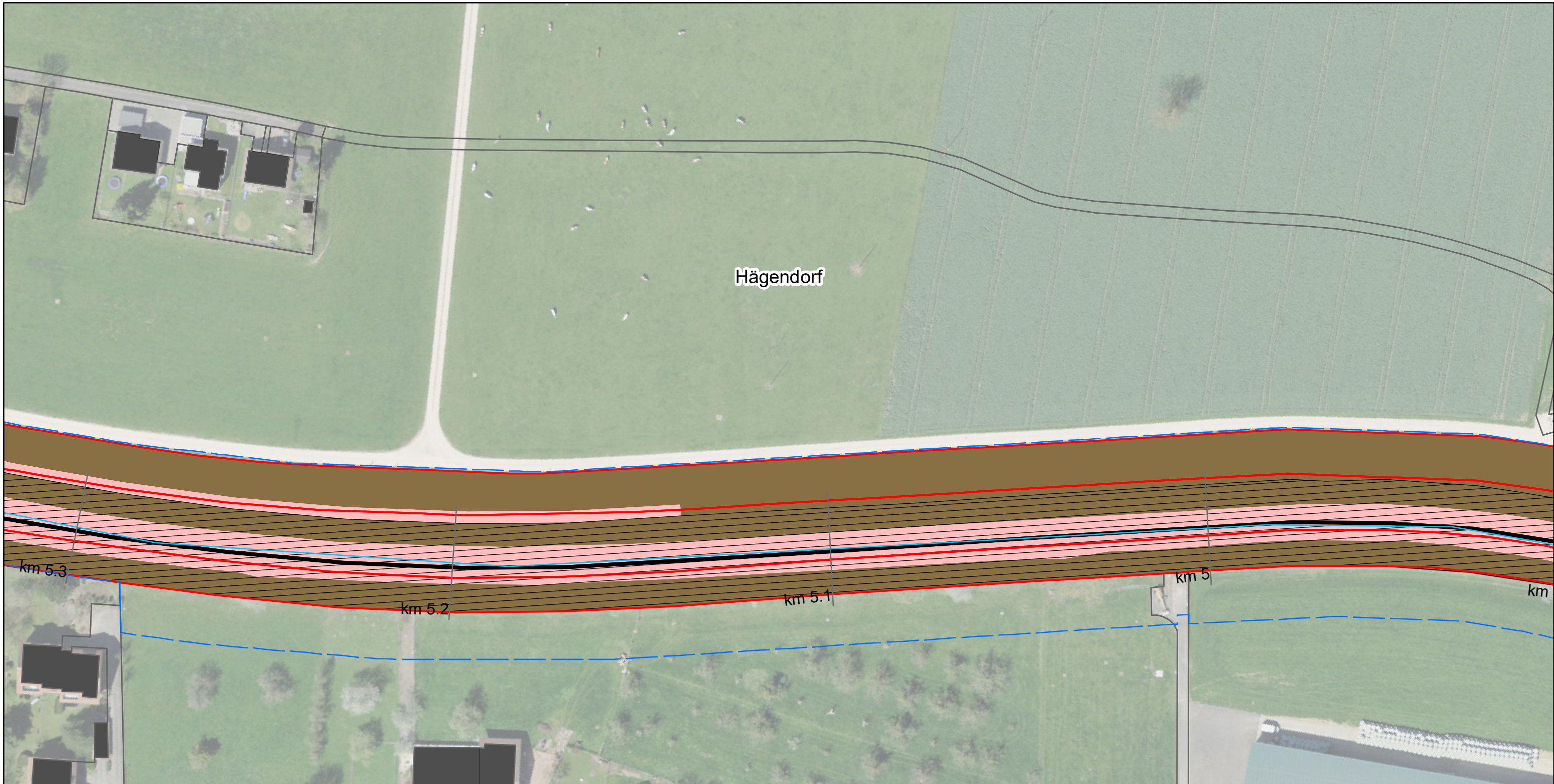
Lebensraum Dünnern Oensingen bis Olten
Hochwasserschutz und Aufwertung
Beanspruchte Flächen
Variante "Ausbauen und Aufwerten"

Blatt Nr. 36

— Gewässerachse Projekt
 Gewässerraum Bodenfläche
 Gemeindegrenzen Wald
 Dünnern Ist-Zustand Übrige Flächen

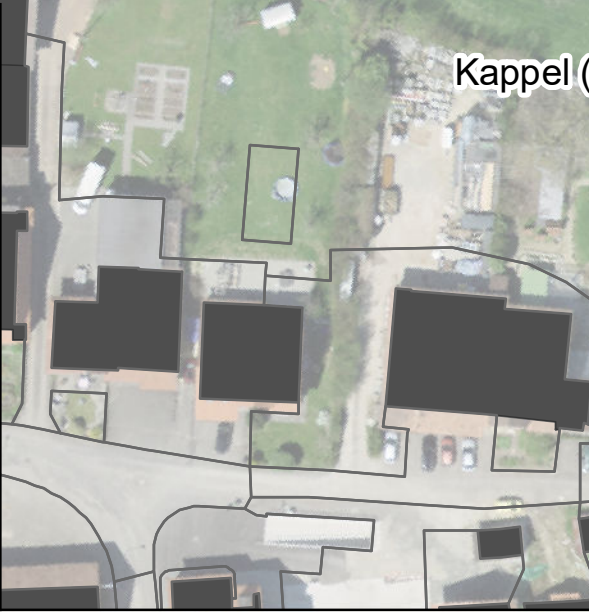
N
1:1'000

feli, 31.08.2021
Luftbild: ©swisstopo



Gemeinde	Bodenfläche ¹⁾ (Aren)	Wald ²⁾ (Aren)	übrige Flächen ³⁾ (Aren)	Total (Aren)
Egerkingen	389	-	96	485
Gunzgen	41	-	16	57
Hägendorf	326	21	37	384
Kappel (SO)	69	9	6	84
Kestenholz	0	-	-	-
Neuendorf	2	-	15	17
Oberbuchsiten	478	1	81	560
Oensingen	394	-	131	525
Olten	30	-	13	43
Rickenbach (SO)	86	-	3	89
Wangen bei Olten	111	-	2	113
Durch Projekt beansprucht	1'926	31	400	2'357

¹⁾ umfasst folgende Bodenbedeckungskategorien: Acker/Wiese/Weide, Gartenanlage, übrige Bestockte, übrige Humusierete, Übrige Intensivkulturen
²⁾ umfasst folgende Bodenbedeckungskategorie: geschlossener Wald
³⁾ Gesamtfläche - Bodenfläche - Wald



Lebensraum Dünern Oensingen bis Olten
 Hochwasserschutz und Aufwertung
Beanspruchte Flächen
Variante "Ausbauen und Aufwerten"

Blatt Nr. 37

— Gewässerachse Projekt
 Gewässerraum Bodenfläche
 Gemeindegrenzen Wald
 Dünern Ist-Zustand Übrige Flächen

1:1'000

feli, 31.08.2021
 Luftbild: ©swisstopo



Gemeinde	Bodenfläche ¹⁾ (Aren)	Wald ²⁾ (Aren)	übrige Flächen ³⁾ (Aren)	Total (Aren)
Egerkingen	389	-	96	485
Gunzgen	41	-	16	57
Hägendorf	326	21	37	384
Kappel (SO)	69	9	6	84
Kestenholz	0	-	-	-
Neuendorf	2	-	15	17
Oberbuchsiten	478	1	81	560
Oensingen	394	-	131	525
Olten	30	-	13	43
Rickenbach (SO)	86	-	3	89
Wangen bei Olten	111	-	2	113
Durch Projekt beansprucht	1'926	31	400	2'357

¹⁾ umfasst folgende Bodenbedeckungskategorien: Acker/Wiese/Weide, Gartenanlage, übrige Bestockte, übrige Humusierete, Übrige Intensivkulturen
²⁾ umfasst folgende Bodenbedeckungskategorie: geschlossener Wald
³⁾ Gesamtfläche - Bodenfläche - Wald

Kappel (SO)


Lebensraum Dünnern Oensingen bis Olten
Hochwasserschutz und Aufwertung
Beanspruchte Flächen
Variante "Ausbauen und Aufwerten"

Blatt Nr. 38

1:1'000

— Gewässerachse Projekt
 Gewässerraum Bodenfläche
 Gemeindegrenzen Wald
 Dünnern Ist-Zustand Übrige Flächen

feli, 31.08.2021
Luftbild: ©swisstopo



Gemeinde	Bodenfläche ¹⁾ (Aren)	Wald ²⁾ (Aren)	übrige Flächen ³⁾ (Aren)	Total (Aren)
Egerkingen	389	-	96	485
Gunzgen	41	-	16	57
Hägendorf	326	21	37	384
Kappel (SO)	69	9	6	84
Kestenholz	0	-	-	-
Neuendorf	2	-	15	17
Oberbuchsiten	478	1	81	560
Oensingen	394	-	131	525
Olten	30	-	13	43
Rickenbach (SO)	86	-	3	89
Wangen bei Olten	111	-	2	113
Durch Projekt beansprucht	1'926	31	400	2'357

¹⁾ umfasst folgende Bodenbedeckungskategorien: Acker/Wiese/Weide, Gartenanlage, übrige Bestockte, übrige Humusierte, Übrige Intensivkulturen
²⁾ umfasst folgende Bodenbedeckungskategorie: geschlossener Wald
³⁾ Gesamtfläche - Bodenfläche - Wald

Lebensraum Dünnern Oensingen bis Olten
Hochwasserschutz und Aufwertung
Beanspruchte Flächen
Variante "Ausbauen und Aufwerten"

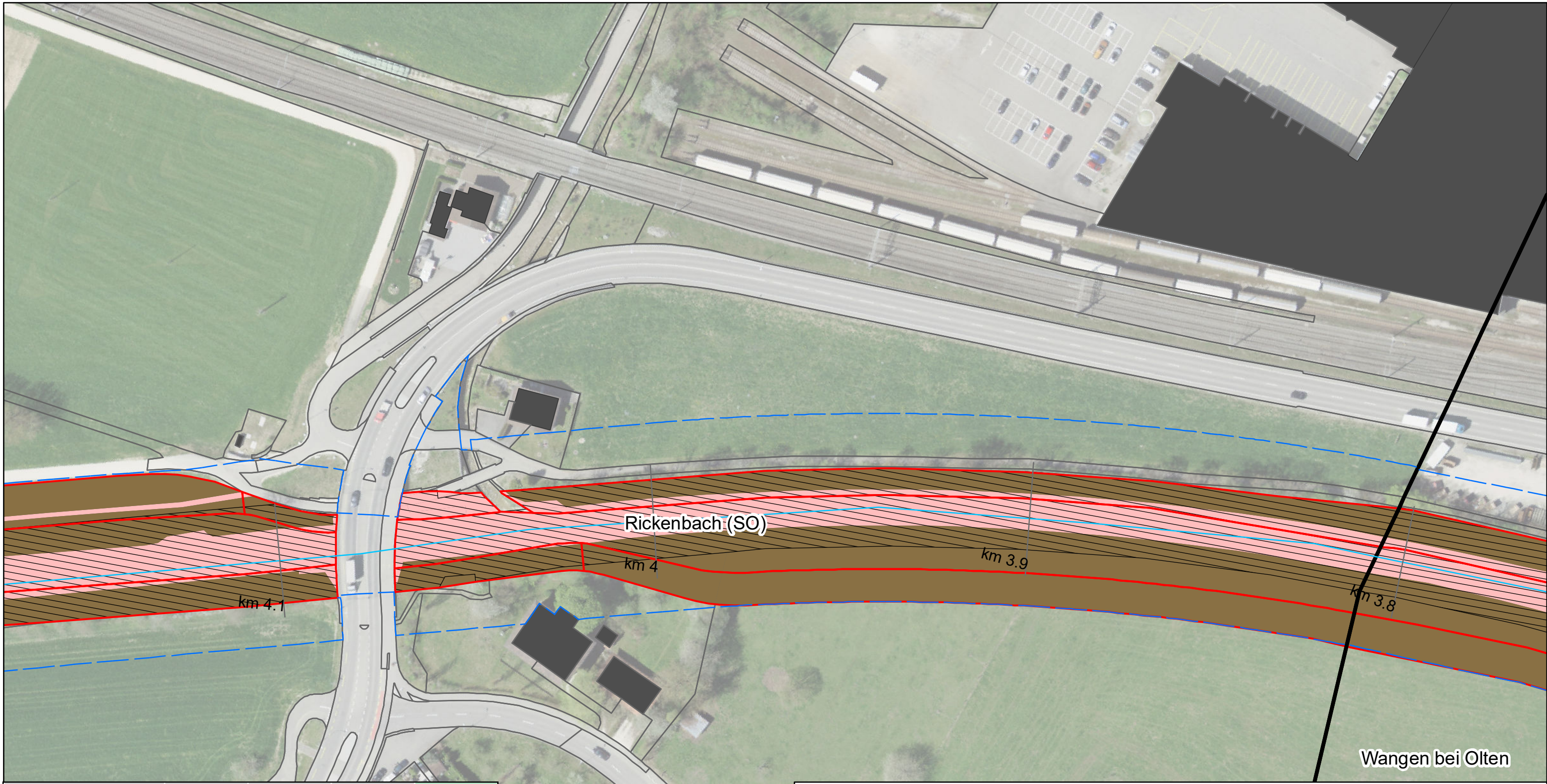
Blatt Nr. 39

1

1:1'000

Gewässerachse Projekt
 Gewässerraum Bodenfläche
 Gemeindegrenzen Wald
 Dünnern Ist-Zustand Übrige Flächen

feli, 31.08.2021
Luftbild: ©swisstopo



Gemeinde	Bodenfläche ¹⁾ (Aren)	Wald ²⁾ (Aren)	übrige Flächen ³⁾ (Aren)	Total (Aren)
Egerkingen	389	-	96	485
Gunzgen	41	-	16	57
Hägendorf	326	21	37	384
Kappel (SO)	69	9	6	84
Kestenholz	0	-	-	-
Neuendorf	2	-	15	17
Oberbuchsiten	478	1	81	560
Oensingen	394	-	131	525
Olten	30	-	13	43
Rickenbach (SO)	86	-	3	89
Wangen bei Olten	111	-	2	113
Durch Projekt beansprucht	1'926	31	400	2'357

¹⁾ umfasst folgende Bodenbedeckungskategorien: Acker/Wiese/Weide, Gartenanlage, übrige Bestockte, übrige Humusierete, Übrige Intensivkulturen
²⁾ umfasst folgende Bodenbedeckungskategorie: geschlossener Wald
³⁾ Gesamtfläche - Bodenfläche - Wald

Lebensraum Dünnern Oensingen bis Olten
Hochwasserschutz und Aufwertung
Beanspruchte Flächen
Variante "Ausbauen und Aufwerten"

Blatt Nr. 40

1:1'000

— Gewässerachse Projekt
 Gewässerraum Bodenfläche
 Gemeindegrenzen Wald
 Dünnern Ist-Zustand Übrige Flächen

feli, 31.08.2021
Luftbild: ©swisstopo




Gemeinde	Bodenfläche ¹⁾ (Aren)	Wald ²⁾ (Aren)	übrige Flächen ³⁾ (Aren)	Total (Aren)
Egerkingen	389	-	96	485
Gunzgen	41	-	16	57
Hägendorf	326	21	37	384
Kappel (SO)	69	9	6	84
Kestenholz	0	-	-	-
Neuendorf	2	-	15	17
Oberbuchsiten	478	1	81	560
Oensingen	394	-	131	525
Olten	30	-	13	43
Rickenbach (SO)	86	-	3	89
Wangen bei Olten	111	-	2	113
Durch Projekt beansprucht	1'926	31	400	2'357

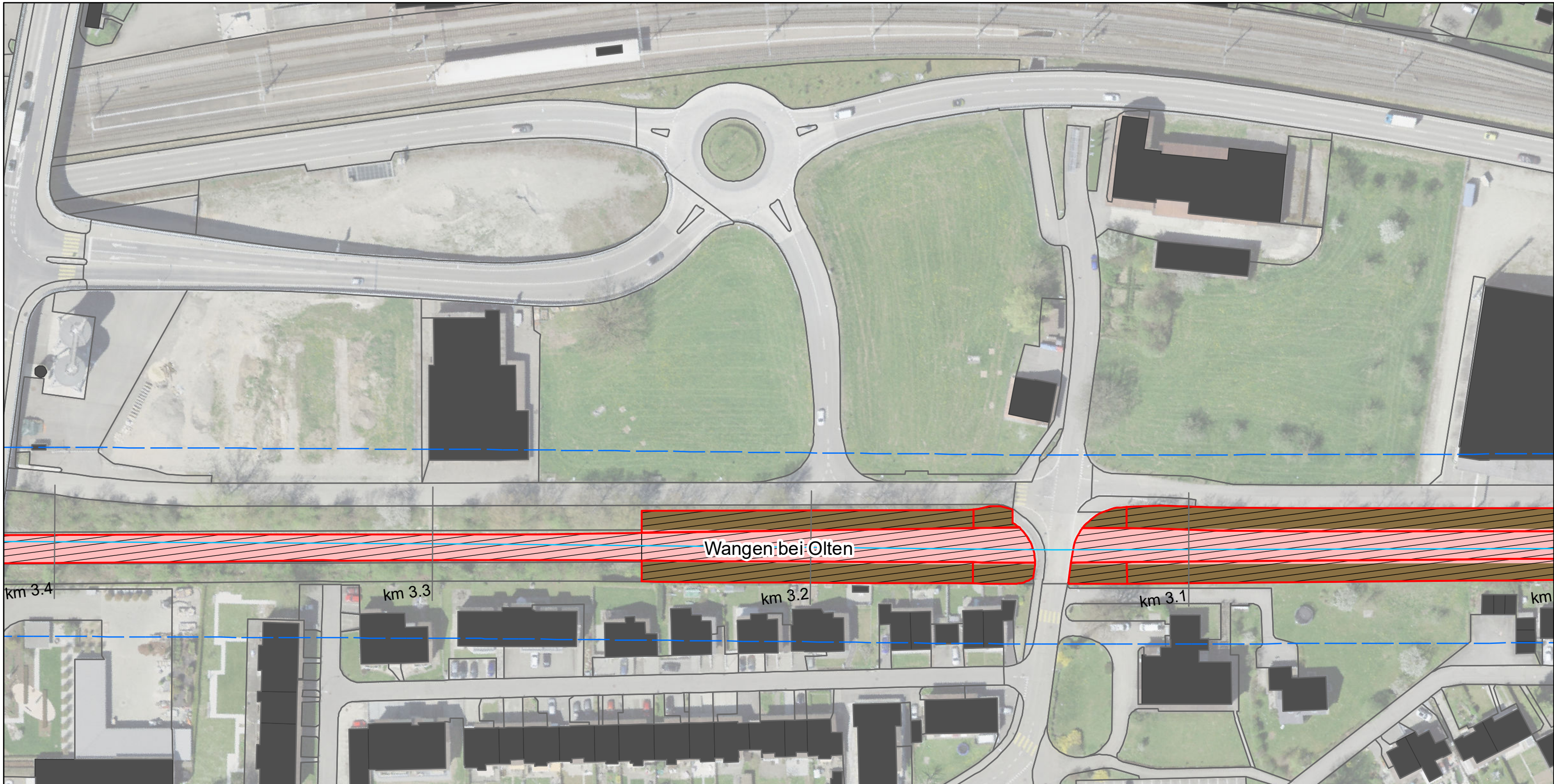
¹⁾ umfasst folgende Bodenbedeckungskategorien: Acker/Wiese/Weide, Gartenanlage, übrige Bestockte, übrige Humusierete, Übrige Intensivkulturen
²⁾ umfasst folgende Bodenbedeckungskategorie: geschlossener Wald
³⁾ Gesamtfläche - Bodenfläche - Wald

Lebensraum Dünnern Oensingen bis Olten
 Hochwasserschutz und Aufwertung
Beanspruchte Flächen
Variante "Ausbauen und Aufwerten"

Blatt Nr. 41

- Gewässerachse
- Gewässerraum
- Gemeindegrenzen
- Dünnern Ist-Zustand
- Projekt
- Bodenfläche
- Wald
- Übrige Flächen






Gemeinde	Bodenfläche ¹⁾ (Aren)	Wald ²⁾ (Aren)	übrige Flächen ³⁾ (Aren)	Total (Aren)
Egerkingen	389	-	96	485
Gunzgen	41	-	16	57
Hägendorf	326	21	37	384
Kappel (SO)	69	9	6	84
Kestenholz	0	-	-	-
Neuendorf	2	-	15	17
Oberbuchsiten	478	1	81	560
Oensingen	394	-	131	525
Olten	30	-	13	43
Rickenbach (SO)	86	-	3	89
Wangen bei Olten	111	-	2	113
Durch Projekt beansprucht	1'926	31	400	2'357

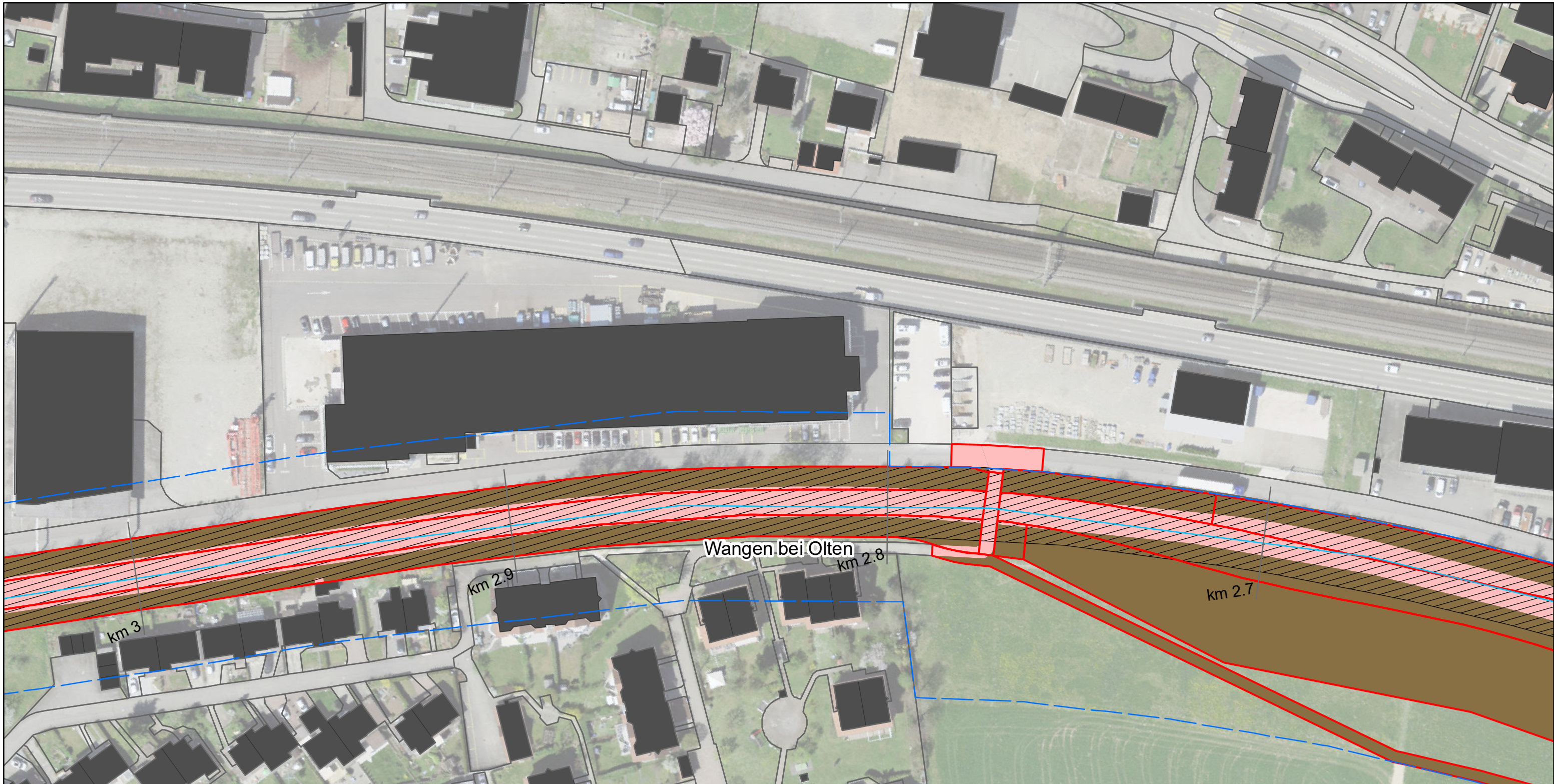
¹⁾ umfasst folgende Bodenbedeckungskategorien: Acker/Wiese/Weide, Gartenanlage, übrige Bestockte, übrige Humusierete, Übrige Intensivkulturen
²⁾ umfasst folgende Bodenbedeckungskategorie: geschlossener Wald
³⁾ Gesamtfläche - Bodenfläche - Wald

Lebensraum Dünnern Oensingen bis Olten
Hochwasserschutz und Aufwertung
Beanspruchte Flächen
Variante "Ausbauen und Aufwerten"

Blatt Nr. 42

- Gewässerachse
- Gewässerraum
- Gemeindegrenzen
- Dünnern Ist-Zustand
- Projekt
- Bodenfläche
- Wald
- Übrige Flächen





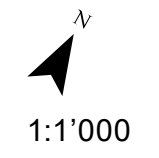
Gemeinde	Bodenfläche ¹⁾ (Aren)	Wald ²⁾ (Aren)	übrige Flächen ³⁾ (Aren)	Total (Aren)
Egerkingen	389	-	96	485
Gunzgen	41	-	16	57
Hägendorf	326	21	37	384
Kappel (SO)	69	9	6	84
Kestenholz	0	-	-	-
Neuendorf	2	-	15	17
Oberbuchsiten	478	1	81	560
Oensingen	394	-	131	525
Olten	30	-	13	43
Rickenbach (SO)	86	-	3	89
Wangen bei Olten	111	-	2	113
Durch Projekt beansprucht	1'926	31	400	2'357

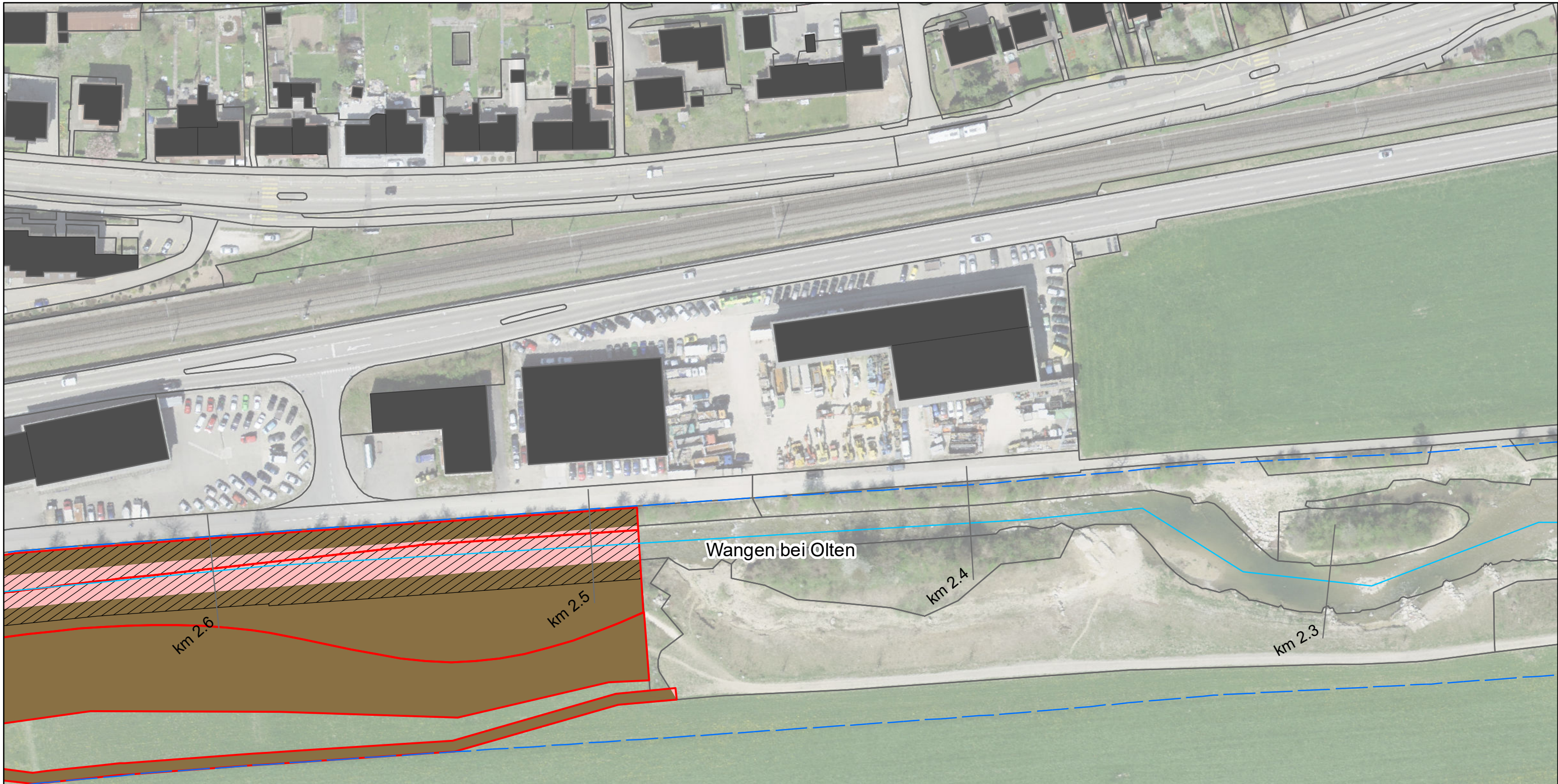
¹⁾ umfasst folgende Bodenbedeckungskategorien: Acker/Wiese/Weide, Gartenanlage, übrige Bestockte, übrige Humusierte, Übrige Intensivkulturen
²⁾ umfasst folgende Bodenbedeckungskategorie: geschlossener Wald
³⁾ Gesamtfläche - Bodenfläche - Wald

Lebensraum Dünnern Oensingen bis Olten
 Hochwasserschutz und Aufwertung
Beanspruchte Flächen
Variante "Ausbauen und Aufwerten"

Blatt Nr. 43

- Gewässerachse
- Gewässerraum
- Gemeindegrenzen
- Dünnern Ist-Zustand
- Projekt
- Bodenfläche
- Wald
- Übrige Flächen





Gemeinde	Bodenfläche ¹⁾ (Aren)	Wald ²⁾ (Aren)	übrige Flächen ³⁾ (Aren)	Total (Aren)
Egerkingen	389	-	96	485
Gunzgen	41	-	16	57
Hägendorf	326	21	37	384
Kappel (SO)	69	9	6	84
Kestenholz	0	-	-	-
Neuendorf	2	-	15	17
Oberbuchsiten	478	1	81	560
Oensingen	394	-	131	525
Olten	30	-	13	43
Rickenbach (SO)	86	-	3	89
Wangen bei Olten	111	-	2	113
Durch Projekt beansprucht	1'926	31	400	2'357

¹⁾ umfasst folgende Bodenbedeckungskategorien: Acker/Wiese/Weide, Gartenanlage, übrige Bestockte, übrige Humusierete, Übrige Intensivkulturen
²⁾ umfasst folgende Bodenbedeckungskategorie: geschlossener Wald
³⁾ Gesamtfläche - Bodenfläche - Wald

Lebensraum Dünnern Oensingen bis Olten
Hochwasserschutz und Aufwertung
Beanspruchte Flächen
Variante "Ausbauen und Aufwerten"

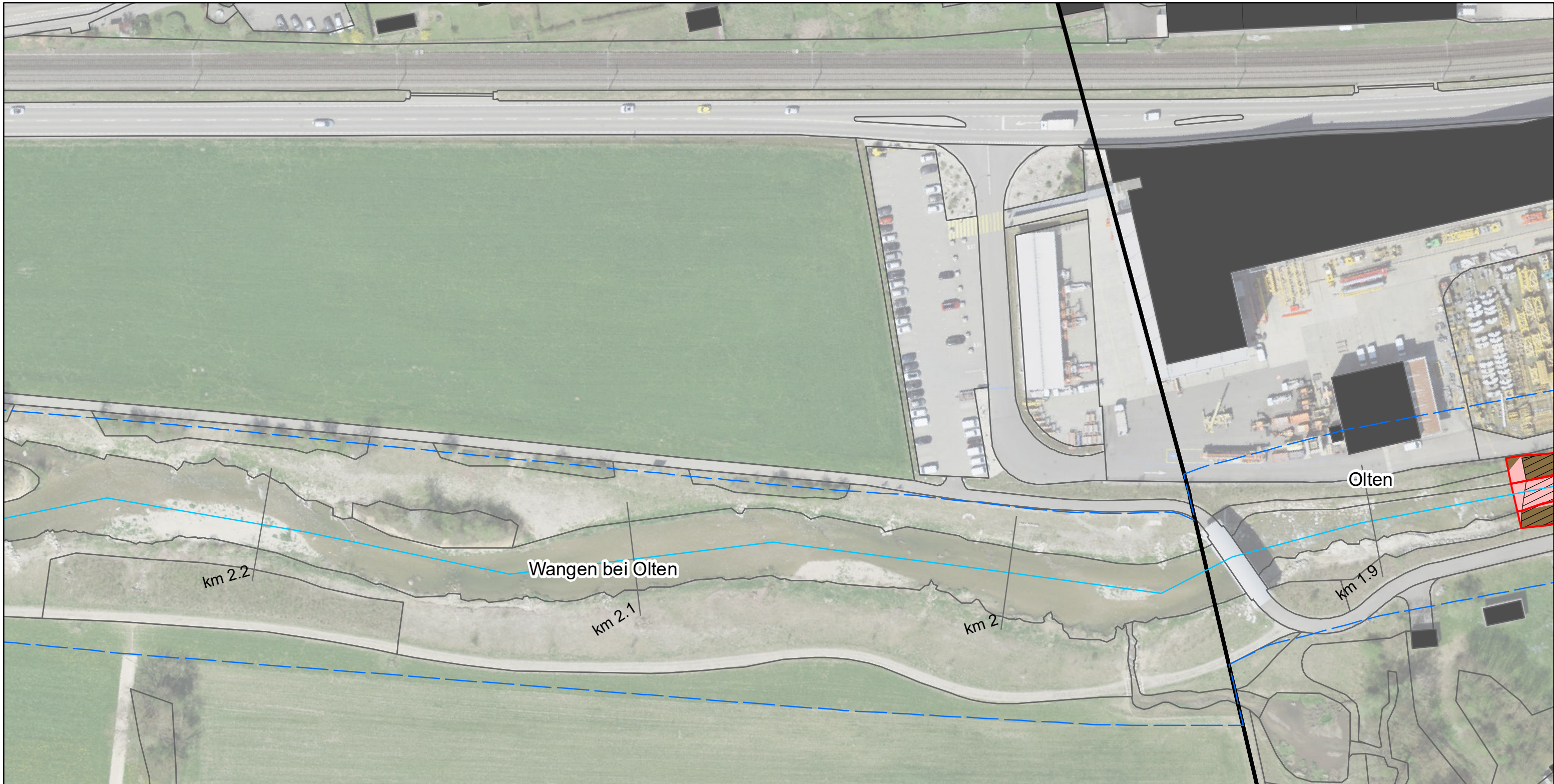
Blatt Nr. 44

N

1:1'000

— Gewässerachse Projekt
 Gewässerraum Bodenfläche
 Gemeindegrenzen Wald
 Dünnern Ist-Zustand Übrige Flächen

feli, 31.08.2021
Luftbild: ©swisstopo



Gemeinde	Bodenfläche ¹⁾ (Aren)	Wald ²⁾ (Aren)	übrige Flächen ³⁾ (Aren)	Total (Aren)
Egerkingen	389	-	96	485
Gunzgen	41	-	16	57
Hägendorf	326	21	37	384
Kappel (SO)	69	9	6	84
Kestenholz	0	-	-	-
Neuendorf	2	-	15	17
Oberbuchsiten	478	1	81	560
Oensingen	394	-	131	525
Olten	30	-	13	43
Rickenbach (SO)	86	-	3	89
Wangen bei Olten	111	-	2	113
Durch Projekt beansprucht	1'926	31	400	2'357

¹⁾ umfasst folgende Bodenbedeckungskategorien: Acker/Wiese/Weide, Gartenanlage, übrige Bestockte, übrige Humusierete, Übrige Intensivkulturen
²⁾ umfasst folgende Bodenbedeckungskategorie: geschlossener Wald
³⁾ Gesamtfläche - Bodenfläche - Wald

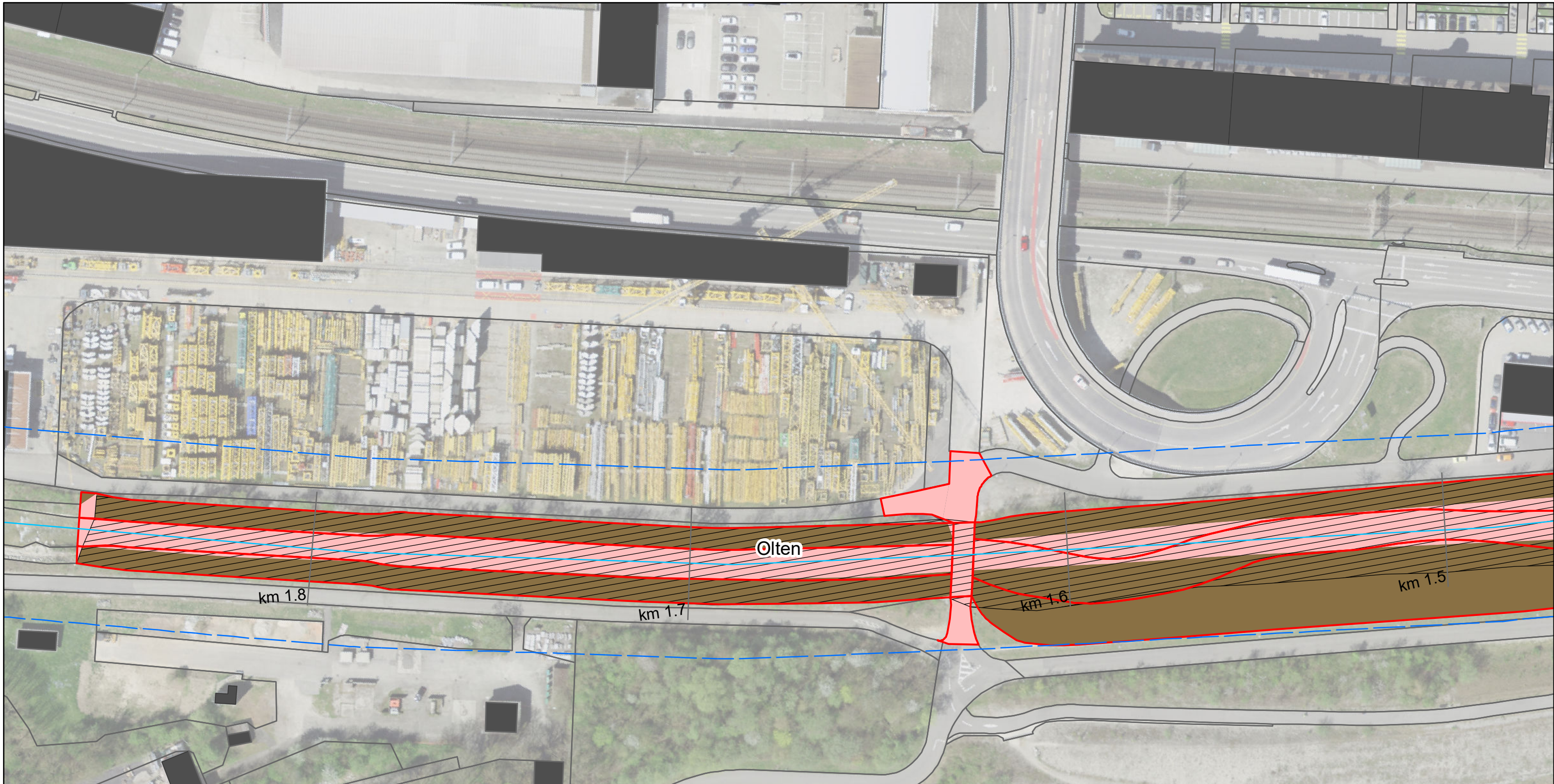
Lebensraum Dünnern Oensingen bis Olten
Hochwasserschutz und Aufwertung
Beanspruchte Flächen
Variante "Ausbauen und Aufwerten"

Blatt Nr. 45

1:1'000

— Gewässerachse Projekt
 Gewässerraum Bodenfläche
 Gemeindegrenzen Wald
 Dünnern Ist-Zustand Übrige Flächen

feli, 31.08.2021
Luftbild: ©swisstopo



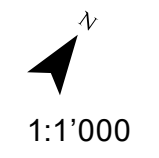
Gemeinde	Bodenfläche ¹⁾ (Aren)	Wald ²⁾ (Aren)	übrige Flächen ³⁾ (Aren)	Total (Aren)
Egerkingen	389	-	96	485
Gunzgen	41	-	16	57
Hägendorf	326	21	37	384
Kappel (SO)	69	9	6	84
Kestenholz	0	-	-	-
Neuendorf	2	-	15	17
Oberbuchsiten	478	1	81	560
Oensingen	394	-	131	525
Olten	30	-	13	43
Rickenbach (SO)	86	-	3	89
Wangen bei Olten	111	-	2	113
Durch Projekt beansprucht	1'926	31	400	2'357

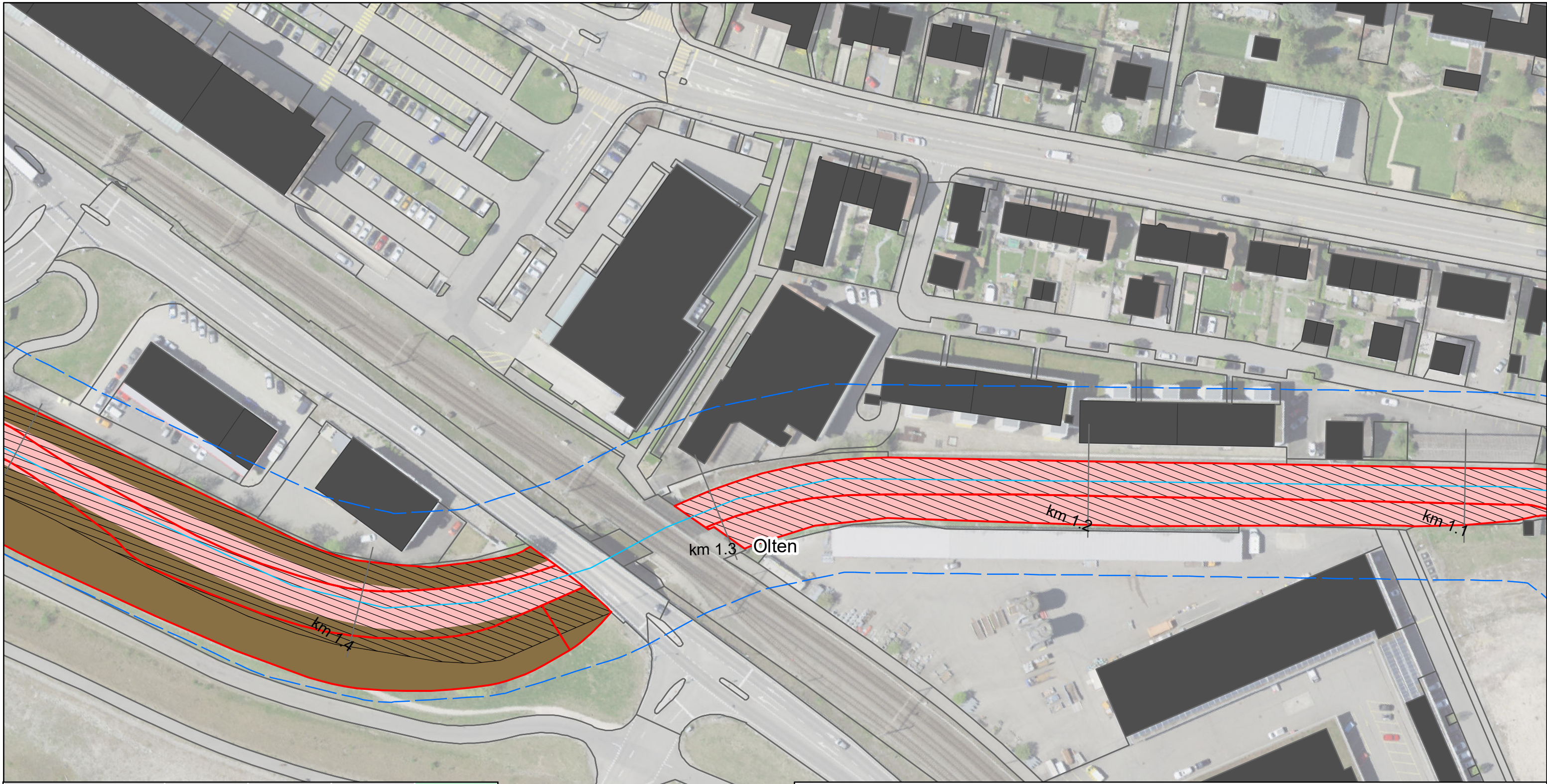
¹⁾ umfasst folgende Bodenbedeckungskategorien: Acker/Wiese/Weide, Gartenanlage, übrige Bestockte, übrige Humusierete, Übrige Intensivkulturen
²⁾ umfasst folgende Bodenbedeckungskategorie: geschlossener Wald
³⁾ Gesamtfläche - Bodenfläche - Wald

Lebensraum Dünnern Oensingen bis Olten
 Hochwasserschutz und Aufwertung
Beanspruchte Flächen
Variante "Ausbauen und Aufwerten"

Blatt Nr. 46

- Gewässerachse
- Gewässerraum
- Gemeindegrenzen
- Dünnern Ist-Zustand
- Projekt
- Bodenfläche
- Wald
- Übrige Flächen





Gemeinde	Bodenfläche ¹⁾ (Aren)	Wald ²⁾ (Aren)	übrige Flächen ³⁾ (Aren)	Total (Aren)
Egerkingen	389	-	96	485
Gunzgen	41	-	16	57
Hägendorf	326	21	37	384
Kappel (SO)	69	9	6	84
Kestenholz	0	-	-	-
Neuendorf	2	-	15	17
Oberbuchsiten	478	1	81	560
Oensingen	394	-	131	525
Olten	30	-	13	43
Rickenbach (SO)	86	-	3	89
Wangen bei Olten	111	-	2	113
Durch Projekt beansprucht	1'926	31	400	2'357

¹⁾ umfasst folgende Bodenbedeckungskategorien: Acker/Wiese/Weide, Gartenanlage, übrige Bestockte, übrige Humusierete, übrige Intensivkulturen
²⁾ umfasst folgende Bodenbedeckungskategorie: geschlossener Wald
³⁾ Gesamtfläche - Bodenfläche - Wald

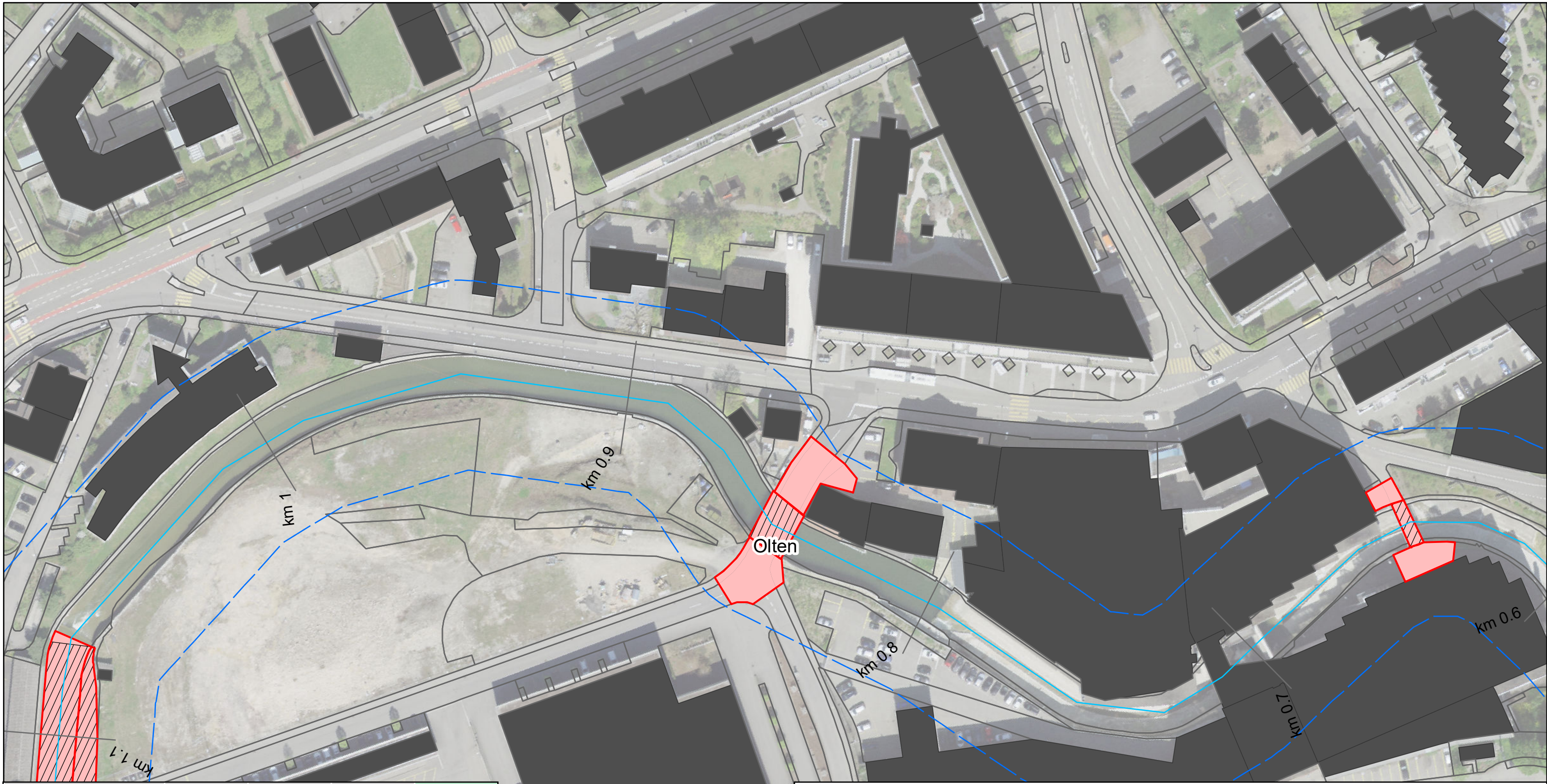
Lebensraum Dünnern Oensingen bis Olten
Hochwasserschutz und Aufwertung
Beanspruchte Flächen
Variante "Ausbauen und Aufwerten"

Blatt Nr. 47

1:1'000

— Gewässerachse Projekt
 Gewässerraum Bodenfläche
 Gemeindegrenzen Wald
 Dünnern Ist-Zustand Übrige Flächen

feli, 31.08.2021
Luftbild: ©swisstopo



Gemeinde	Bodenfläche ¹⁾ (Aren)	Wald ²⁾ (Aren)	übrige Flächen ³⁾ (Aren)	Total (Aren)
Egerkingen	389	-	96	485
Gunzgen	41	-	16	57
Hägendorf	326	21	37	384
Kappel (SO)	69	9	6	84
Kestenholz	0	-	-	-
Neuendorf	2	-	15	17
Oberbuchsiten	478	1	81	560
Oensingen	394	-	131	525
Olten	30	-	13	43
Rickenbach (SO)	86	-	3	89
Wangen bei Olten	111	-	2	113
Durch Projekt beansprucht	1'926	31	400	2'357

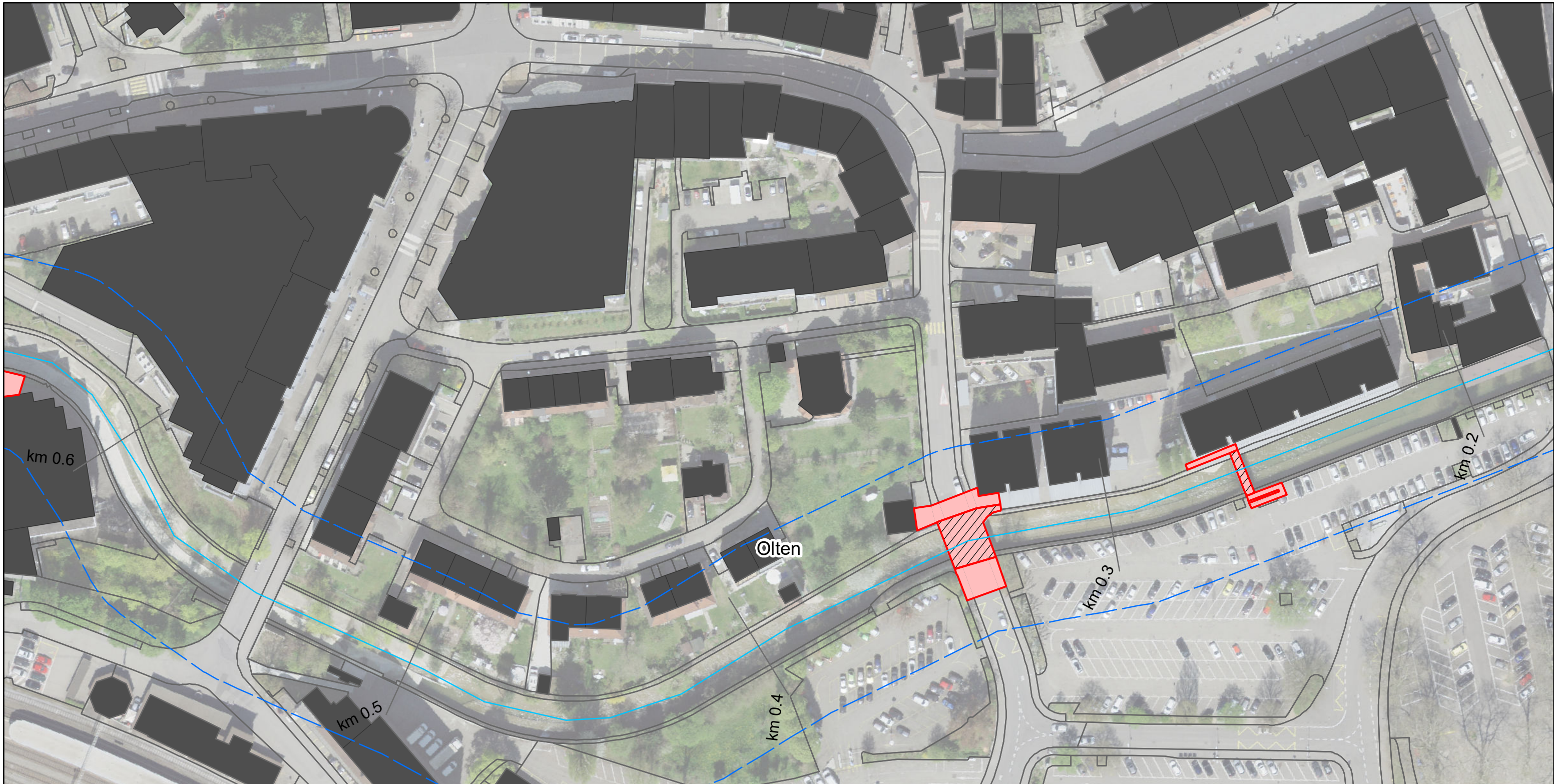
¹⁾ umfasst folgende Bodenbedeckungskategorien: Acker/Wiese/Weide, Gartenanlage, übrige Bestockte, übrige Humusierete, Übrige Intensivkulturen
²⁾ umfasst folgende Bodenbedeckungskategorie: geschlossener Wald
³⁾ Gesamtfläche - Bodenfläche - Wald

Lebensraum Dünnern Oensingen bis Olten
 Hochwasserschutz und Aufwertung
Beanspruchte Flächen
Variante "Ausbauen und Aufwerten"

Blatt Nr. 48

- Gewässerachse
- Gewässerraum
- Gemeindegrenzen
- Dünnern Ist-Zustand
- Projekt
- Bodenfläche
- Wald
- Übrige Flächen

N
 1:1'000



Gemeinde	Bodenfläche ¹⁾ (Aren)	Wald ²⁾ (Aren)	übrige Flächen ³⁾ (Aren)	Total (Aren)
Egerkingen	389	-	96	485
Gunzgen	41	-	16	57
Hägendorf	326	21	37	384
Kappel (SO)	69	9	6	84
Kestenholz	0	-	-	-
Neuendorf	2	-	15	17
Oberbuchsiten	478	1	81	560
Oensingen	394	-	131	525
Olten	30	-	13	43
Rickenbach (SO)	86	-	3	89
Wangen bei Olten	111	-	2	113
Durch Projekt beansprucht	1'926	31	400	2'357

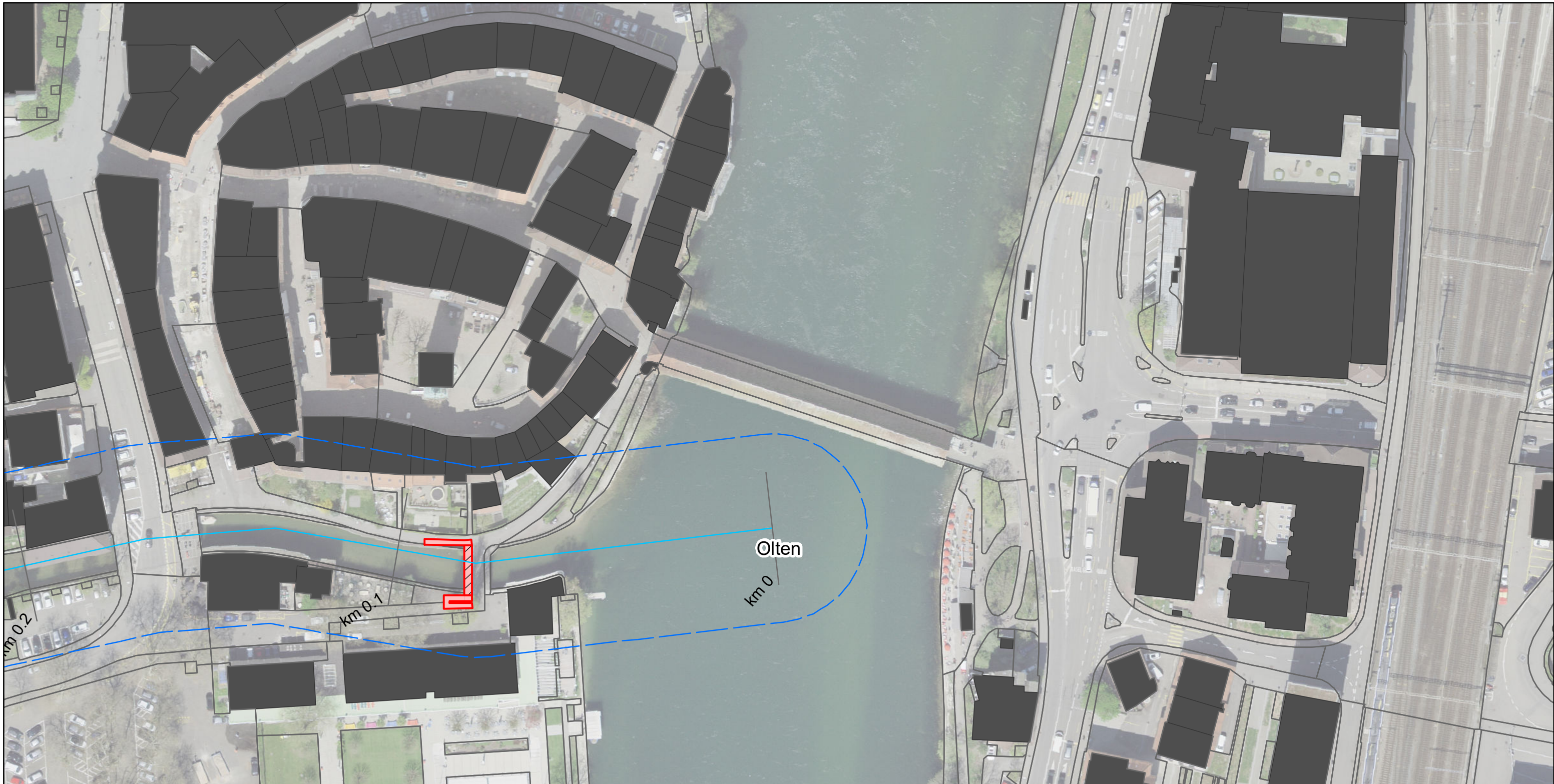
¹⁾ umfasst folgende Bodenbedeckungskategorien: Acker/Wiese/Weide, Gartenanlage, übrige Bestockte, übrige Humusierete, Übrige Intensivkulturen
²⁾ umfasst folgende Bodenbedeckungskategorie: geschlossener Wald
³⁾ Gesamtfläche - Bodenfläche - Wald

Lebensraum Dünner Oensingen bis Olten
 Hochwasserschutz und Aufwertung
Beanspruchte Flächen
Variante "Ausbauen und Aufwerten"

Blatt Nr. 49

- Gewässerachse
- Gewässerraum
- Gemeindegrenzen
- Dünner Ist-Zustand
- Projekt
- Bodenfläche
- Wald
- Übrige Flächen

N
 1:1'000



Gemeinde	Bodenfläche ¹⁾ (Aren)	Wald ²⁾ (Aren)	übrige Flächen ³⁾ (Aren)	Total (Aren)
Egerkingen	389	-	96	485
Gunzgen	41	-	16	57
Hägendorf	326	21	37	384
Kappel (SO)	69	9	6	84
Kestenholz	0	-	-	-
Neuendorf	2	-	15	17
Oberbuchsiten	478	1	81	560
Oensingen	394	-	131	525
Olten	30	-	13	43
Rickenbach (SO)	86	-	3	89
Wangen bei Olten	111	-	2	113
Durch Projekt beansprucht	1'926	31	400	2'357

¹⁾ umfasst folgende Bodenbedeckungskategorien: Acker/Wiese/Weide, Gartenanlage, übrige Bestockte, übrige Humusierete, Übrige Intensivkulturen
²⁾ umfasst folgende Bodenbedeckungskategorie: geschlossener Wald
³⁾ Gesamtfläche - Bodenfläche - Wald

Lebensraum Dünnern Oensingen bis Olten
 Hochwasserschutz und Aufwertung
Beanspruchte Flächen
Variante "Ausbauen und Aufwerten"

Blatt Nr. 50

- Gewässerachse
- Gewässerraum
- Gemeindegrenzen
- Dünnern Ist-Zustand
- Projekt
- Bodenfläche
- Wald
- Übrige Flächen

N
 1:1'000