

Hochwasserschutz



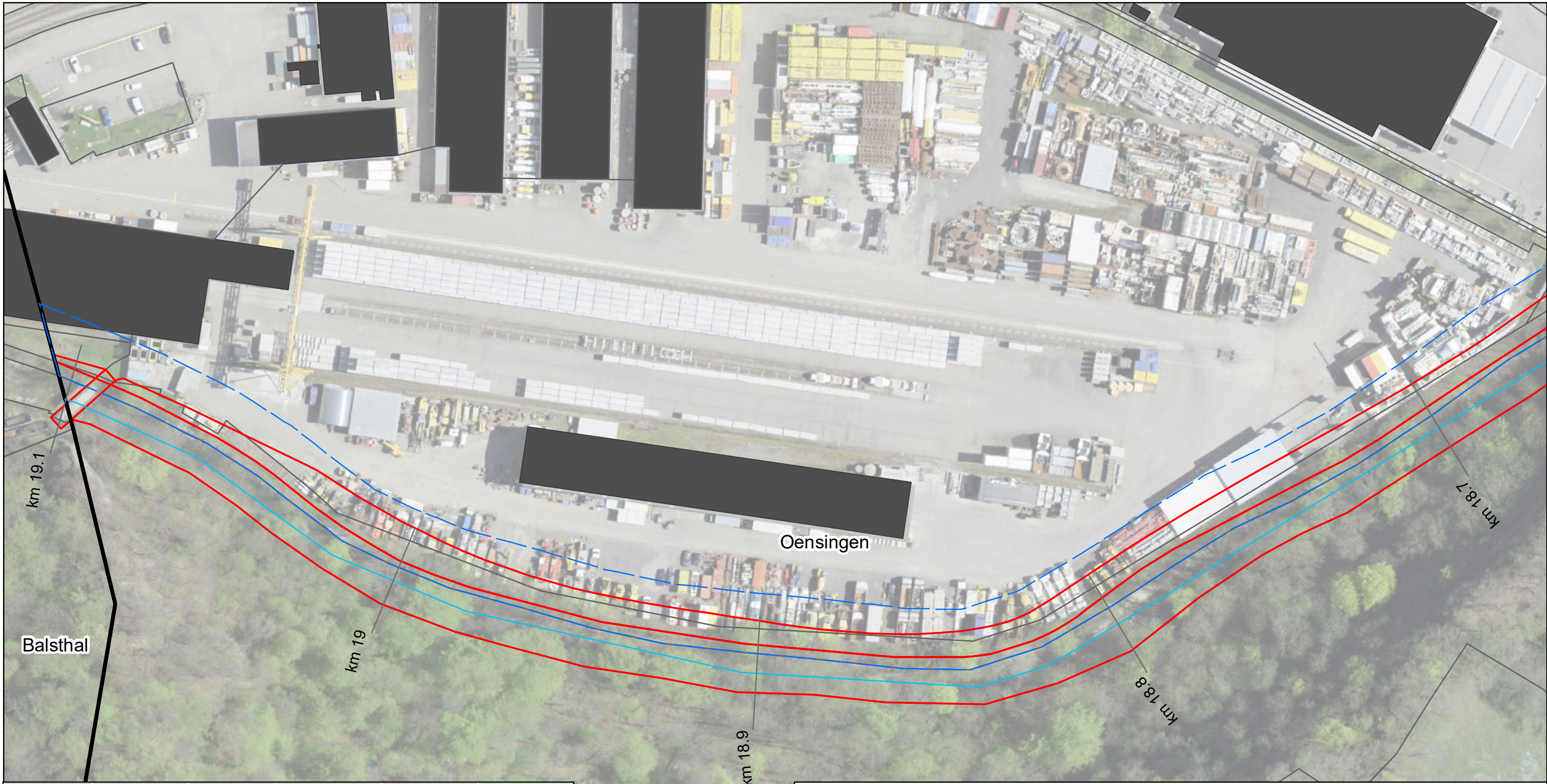
Lebensraum Dünnern Oensingen bis Olten
Hochwasserschutz und Aufwertung

Auswirkungen Fruchtfolgeflächen (FFF)



Vorprojekt

Variante «Ausbauen und Aufwerten»



Gemeinde	FFF Bau in GWR (Aren)	FFF Bau ÖKO (Aren)	FFF Erschliessung (Aren)	FFF fragmentiert (Aren)	Total (Aren)
Egerkingen	203	-	74	14	291
Gunzgen	18	-	7	1	26
Hägendorf	102	-	29	5	136
Kappel (SO)	25	-	11	4	40
Kestenholz	-	-	-	-	-
Neuendorf	-	-	-	-	-
Oberbuchsiten	87	256	39	9	391
Oensingen	46	-	71	27	144
Olten	-	-	-	-	-
Rickenbach (SO)	15	-	-	-	15
Wangen bei Olten	14	-	-	-	14
Fläche total	510	256	231	60	1'057

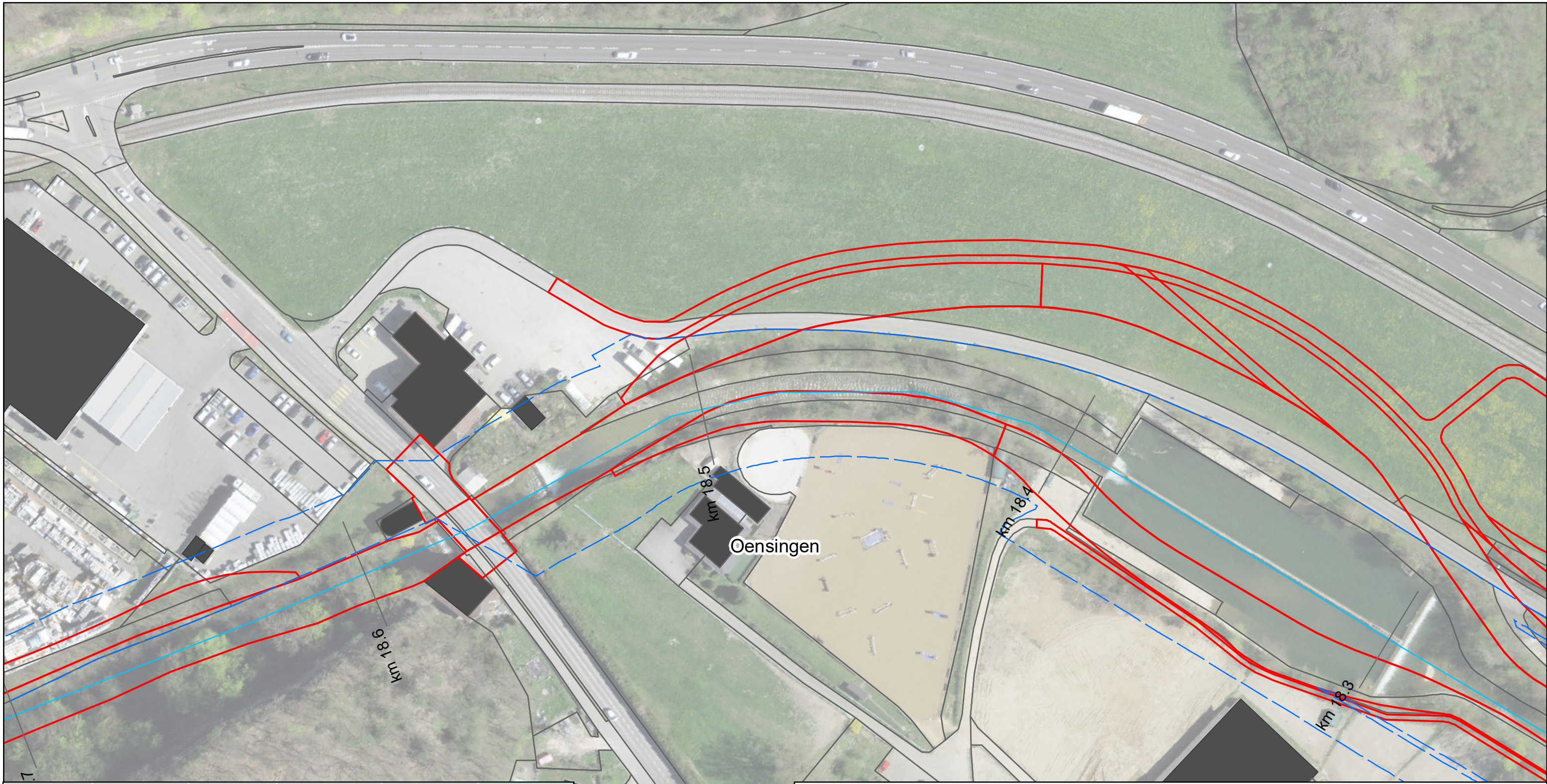
Lebensraum Dünnern Oensingen bis Olten
Hochwasserschutz und Aufwertung
Auswirkungen Fruchtfolgeflächen (FFF)
Variante "Ausbauen und Aufwerten"

Blatt Nr. 1

1:1'000

— Gewässerachse ■ FFF Erschliessung
 Gewässerraum ■ FFF Bau Öko
 Gemeindegrenzen ■ FFF Bau in GWR
 Projekt ■ FFF fragmentiert
 FFF Bestehend

feli, 31.08.2021
Luftbild: ©swisstopo




Gemeinde	FFF Bau in GWR (Aren)	FFF Bau ÖKO (Aren)	FFF Erschliessung (Aren)	FFF fragmentiert (Aren)	Total (Aren)
Egerkingen	203	-	74	14	291
Gunzgen	18	-	7	1	26
Hägendorf	102	-	29	5	136
Kappel (SO)	25	-	11	4	40
Kestenholz	-	-	-	-	-
Neuendorf	-	-	-	-	-
Oberbuchsiten	87	256	39	9	391
Oensingen	46	-	71	27	144
Olten	-	-	-	-	-
Rickenbach (SO)	15	-	-	-	15
Wangen bei Olten	14	-	-	-	14
Fläche total	510	256	231	60	1'057

Lebensraum Dünnern Oensingen bis Olten
Hochwasserschutz und Aufwertung
Auswirkungen Fruchtfolgeflächen (FFF)
Variante "Ausbauen und Aufwerten"

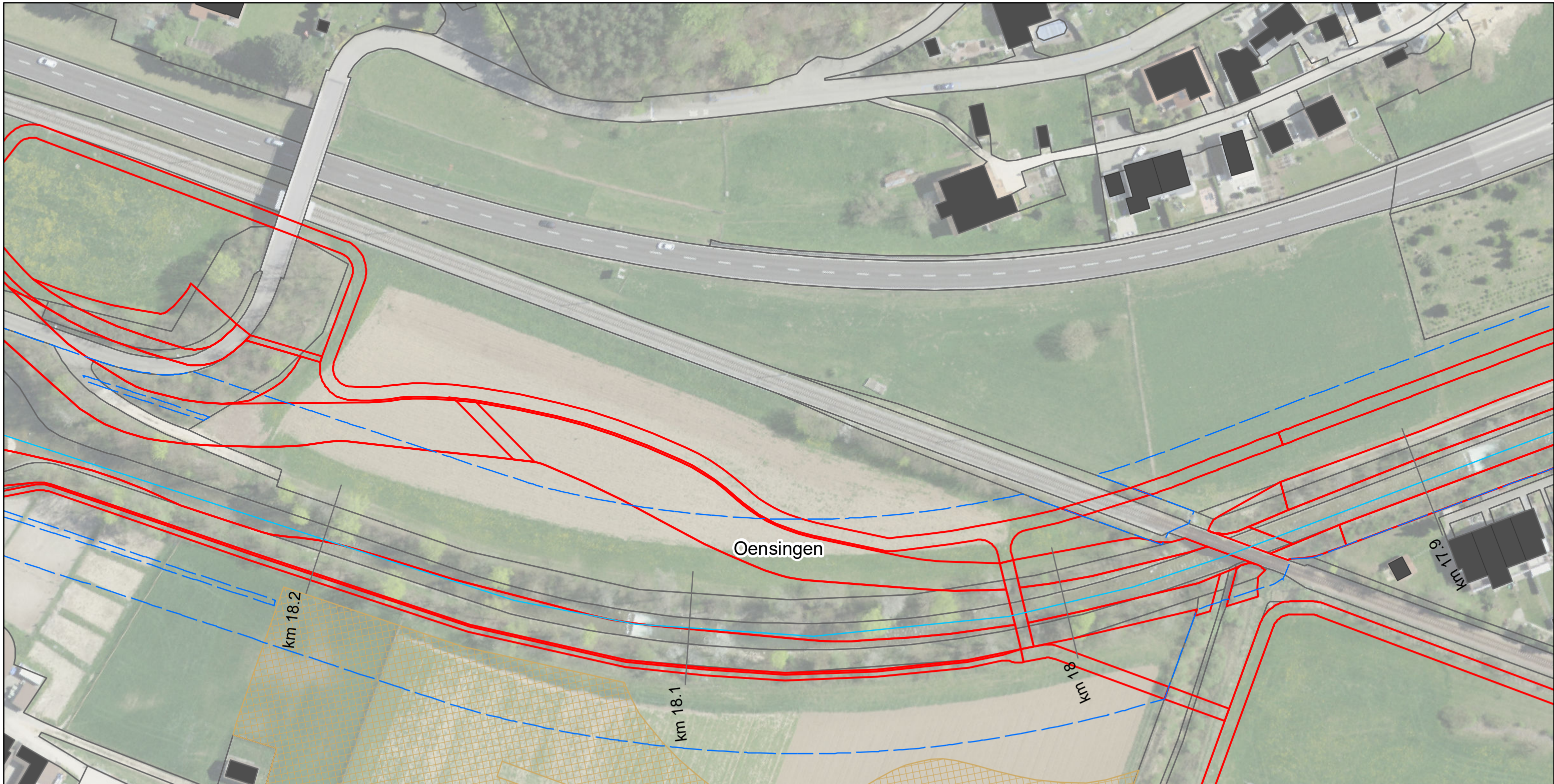
Blatt Nr. 2

- Gewässerachse
- Gewässerraum
- Gemeindegrenzen
- Projekt
- FFF Erschliessung
- FFF Bau Öko
- FFF Bau in GWR
- FFF fragmentiert
- FFF Bestehend



1:1'000

feli, 31.08.2021
Luftbild: ©swisstopo



Gemeinde	FFF Bau in GWR (Aren)	FFF Bau ÖKO (Aren)	FFF Erschliessung (Aren)	FFF fragmentiert (Aren)	Total (Aren)
Egerkingen	203	-	74	14	291
Gunzgen	18	-	7	1	26
Hägendorf	102	-	29	5	136
Kappel (SO)	25	-	11	4	40
Kestenholz	-	-	-	-	-
Neuendorf	-	-	-	-	-
Oberbuchsiten	87	256	39	9	391
Oensingen	46	-	71	27	144
Olten	-	-	-	-	-
Rickenbach (SO)	15	-	-	-	15
Wangen bei Olten	14	-	-	-	14
Fläche total	510	256	231	60	1'057

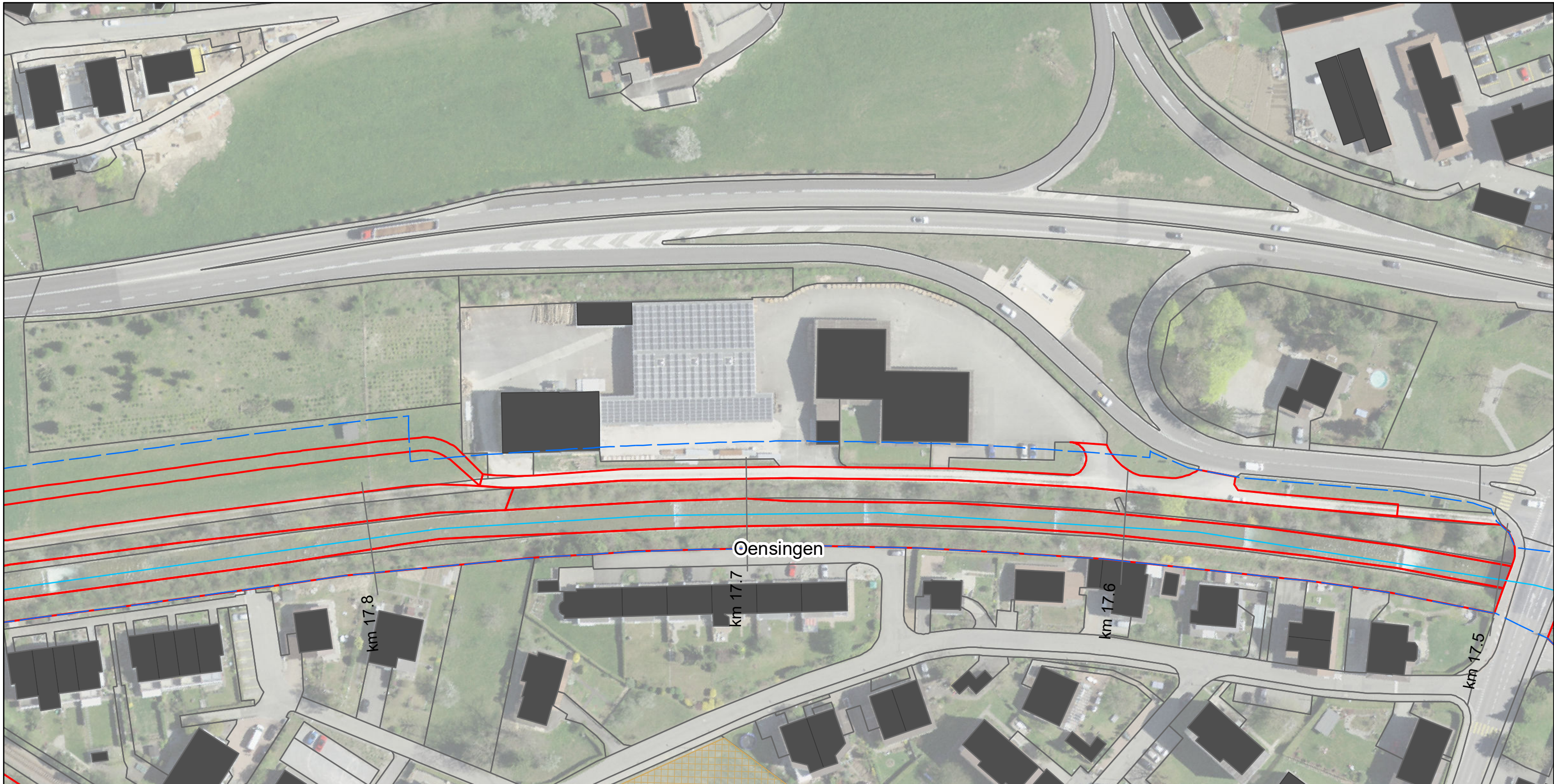
Lebensraum Dünnern Oensingen bis Olten
Hochwasserschutz und Aufwertung
Auswirkungen Fruchtfolgeflächen (FFF)
Variante "Ausbauen und Aufwerten"

Blatt Nr. 3

- Gewässerachse
- Gewässerraum
- Gemeindegrenzen
- Projekt
- FFF Erschliessung
- FFF Bau Öko
- FFF Bau in GWR
- FFF fragmentiert
- FFF Bestehend



1:1'000



Gemeinde	FFF Bau in GWR (Aren)	FFF Bau ÖKO (Aren)	FFF Erschliessung (Aren)	FFF fragmentiert (Aren)	Total (Aren)
Egerkingen	203	-	74	14	291
Gunzgen	18	-	7	1	26
Hägendorf	102	-	29	5	136
Kappel (SO)	25	-	11	4	40
Kestenholz	-	-	-	-	-
Neuendorf	-	-	-	-	-
Oberbuchsiten	87	256	39	9	391
Oensingen	46	-	71	27	144
Olten	-	-	-	-	-
Rickenbach (SO)	15	-	-	-	15
Wangen bei Olten	14	-	-	-	14
Fläche total	510	256	231	60	1'057

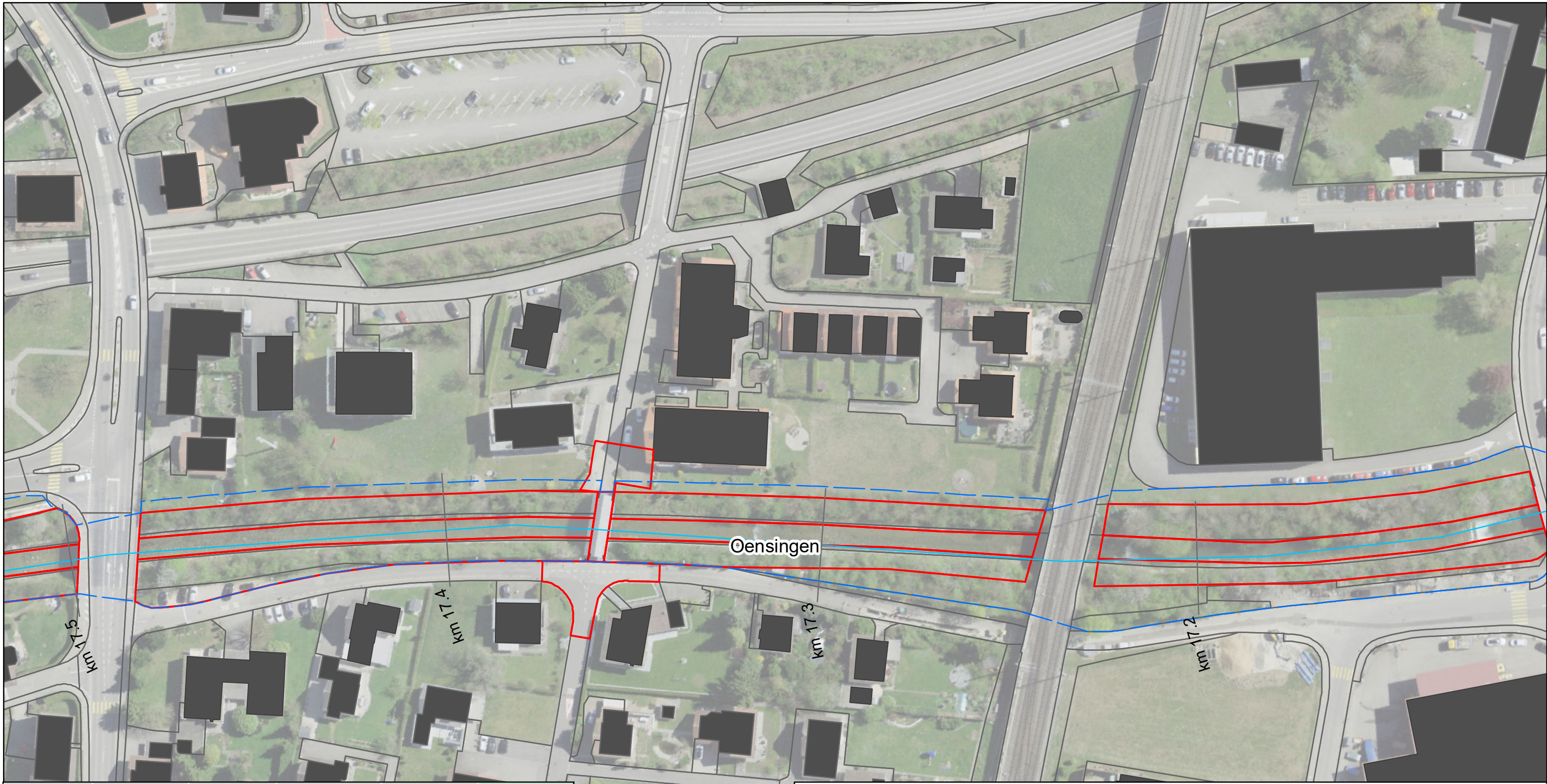
Lebensraum Dünnern Oensingen bis Olten
Hochwasserschutz und Aufwertung
Auswirkungen Fruchtfolgeflächen (FFF)
Variante "Ausbauen und Aufwerten"

Blatt Nr. 4

- Gewässerachse
- Gewässerraum
- Gemeindegrenzen
- Projekt
- FFF Erschliessung
- FFF Bau Öko
- FFF Bau in GWR
- FFF fragmentiert
- FFF Bestehend



1:1'000



Oensingen

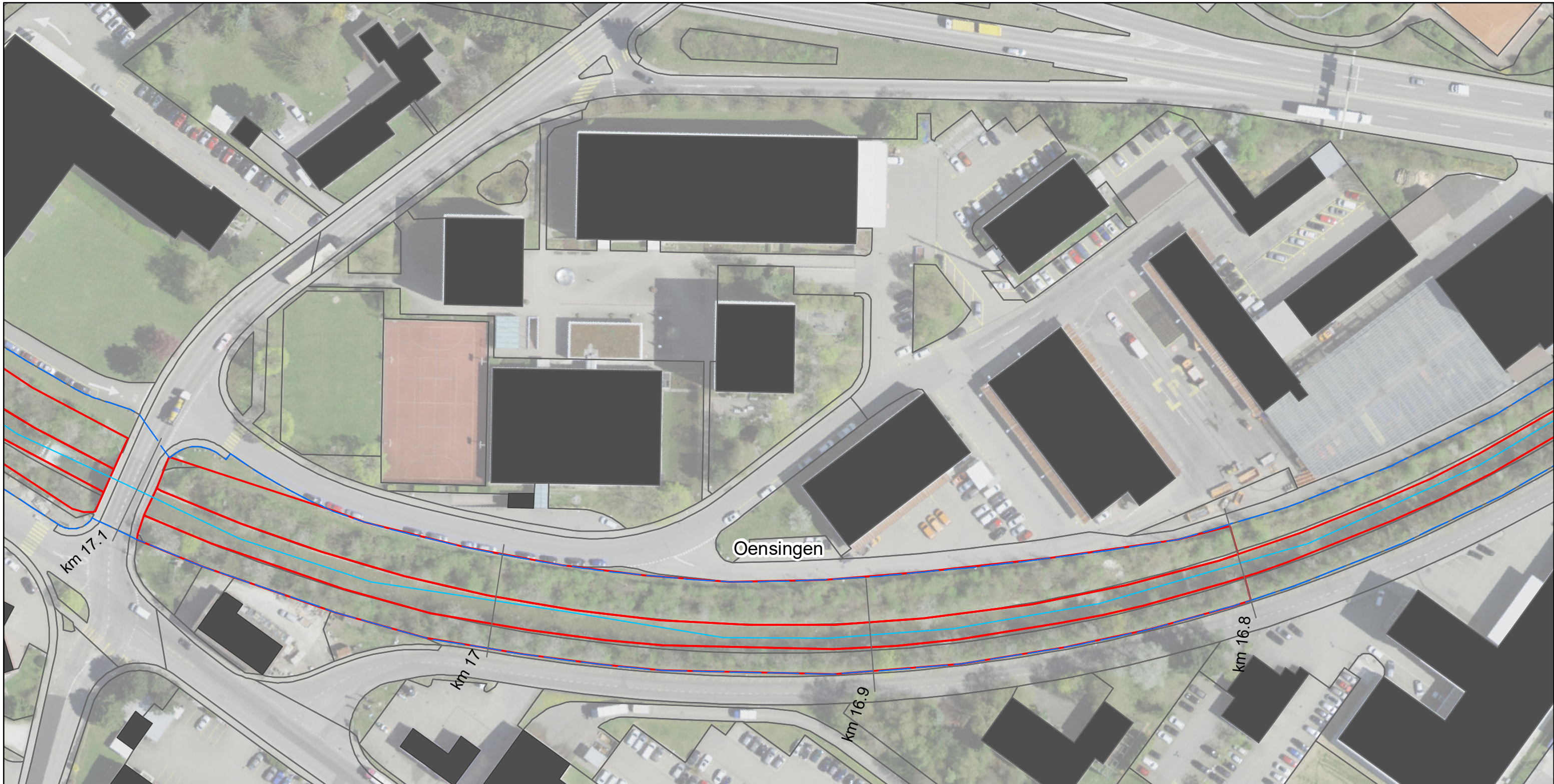
Gemeinde	FFF Bau in GWR (Aren)	FFF Bau ÖKO (Aren)	FFF Erschliessung (Aren)	FFF fragmentiert (Aren)	Total (Aren)
Egerkingen	203	-	74	14	291
Gunzgen	18	-	7	1	26
Hägendorf	102	-	29	5	136
Kappel (SO)	25	-	11	4	40
Kestenholz	-	-	-	-	-
Neuendorf	-	-	-	-	-
Oberbuchsiten	87	256	39	9	391
Oensingen	46	-	71	27	144
Olten	-	-	-	-	-
Rickenbach (SO)	15	-	-	-	15
Wangen bei Olten	14	-	-	-	14
Fläche total	510	256	231	60	1'057

Lebensraum Dünnern Oensingen bis Olten
 Hochwasserschutz und Aufwertung
Auswirkungen Fruchtfolgeflächen (FFF)
Variante "Ausbauen und Aufwerten"

Blatt Nr. 5

- Gewässerachse
- Gewässerraum
- Gemeindegrenzen
- Projekt
- FFF Bestehend
- FFF Erschliessung
- FFF Bau Öko
- FFF Bau in GWR
- FFF fragmentiert

1:1'000



Gemeinde	FFF Bau in GWR (Aren)	FFF Bau ÖKO (Aren)	FFF Erschliessung (Aren)	FFF fragmentiert (Aren)	Total (Aren)
Egerkingen	203	-	74	14	291
Gunzgen	18	-	7	1	26
Hägendorf	102	-	29	5	136
Kappel (SO)	25	-	11	4	40
Kestenholz	-	-	-	-	-
Neuendorf	-	-	-	-	-
Oberbuchsiten	87	256	39	9	391
Oensingen	46	-	71	27	144
Olten	-	-	-	-	-
Rickenbach (SO)	15	-	-	-	15
Wangen bei Olten	14	-	-	-	14
Fläche total	510	256	231	60	1'057

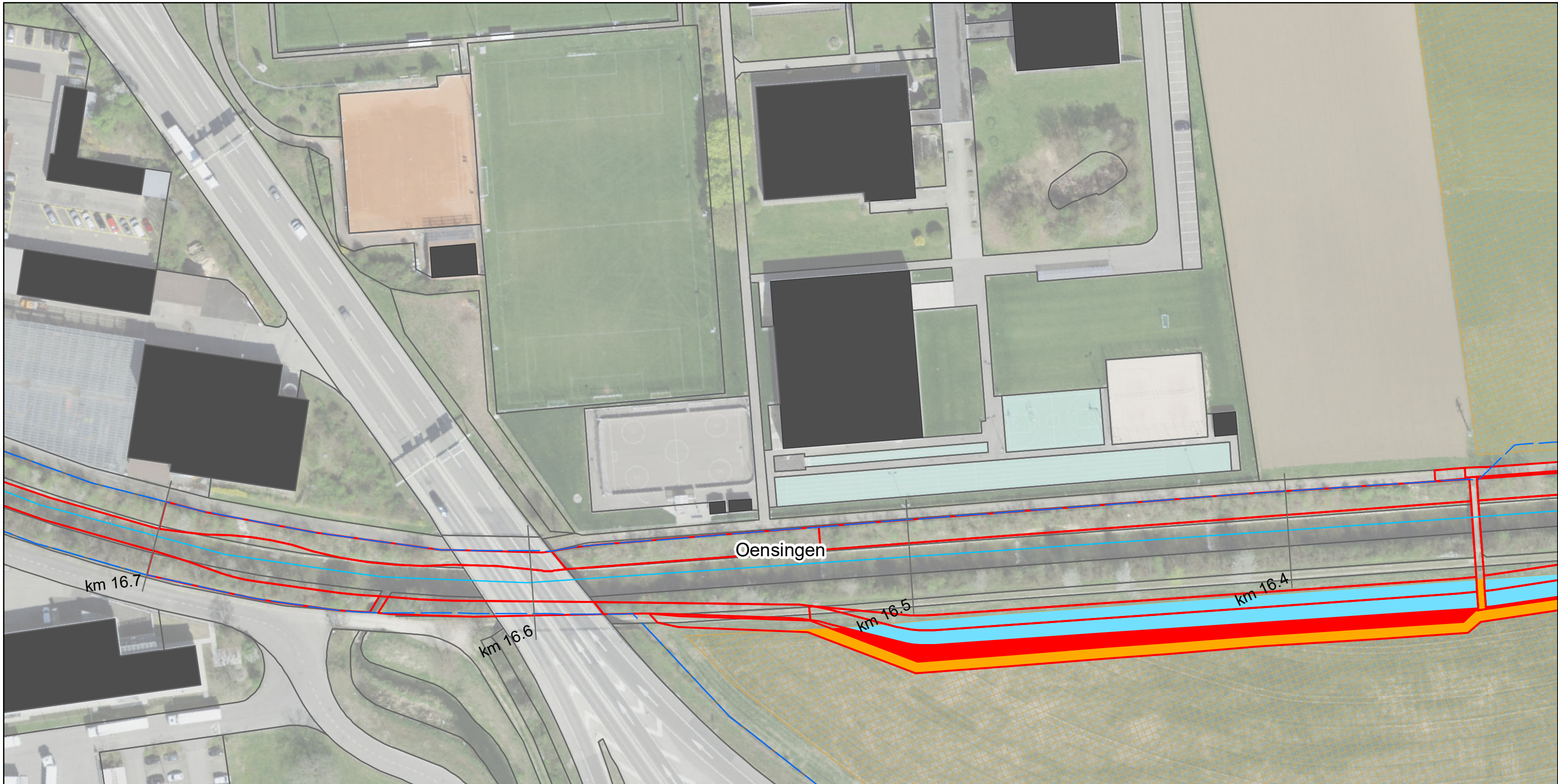
Lebensraum Dünnern Oensingen bis Olten
 Hochwasserschutz und Aufwertung
Auswirkungen Fruchtfolgeflächen (FFF)
Variante "Ausbauen und Aufwerten"

Blatt Nr. 6

- Gewässerachse
- Gewässerraum
- Gemeindegrenzen
- Projekt
- FFF Bestehend
- FFF Erschliessung
- FFF Bau Öko
- FFF Bau in GWR
- FFF fragmentiert



1:1'000



Gemeinde	FFF Bau in GWR (Aren)	FFF Bau ÖKO (Aren)	FFF Erschliessung (Aren)	FFF fragmentiert (Aren)	Total (Aren)
Egerkingen	203	-	74	14	291
Gunzgen	18	-	7	1	26
Hägendorf	102	-	29	5	136
Kappel (SO)	25	-	11	4	40
Kestenholz	-	-	-	-	-
Neuendorf	-	-	-	-	-
Oberbuchsiten	87	256	39	9	391
Oensingen	46	-	71	27	144
Olten	-	-	-	-	-
Rickenbach (SO)	15	-	-	-	15
Wangen bei Olten	14	-	-	-	14
Fläche total	510	256	231	60	1'057

Lebensraum Dünner Oensingen bis Olten
Hochwasserschutz und Aufwertung
Auswirkungen Fruchtfolgeflächen (FFF)
Variante "Ausbauen und Aufwerten"

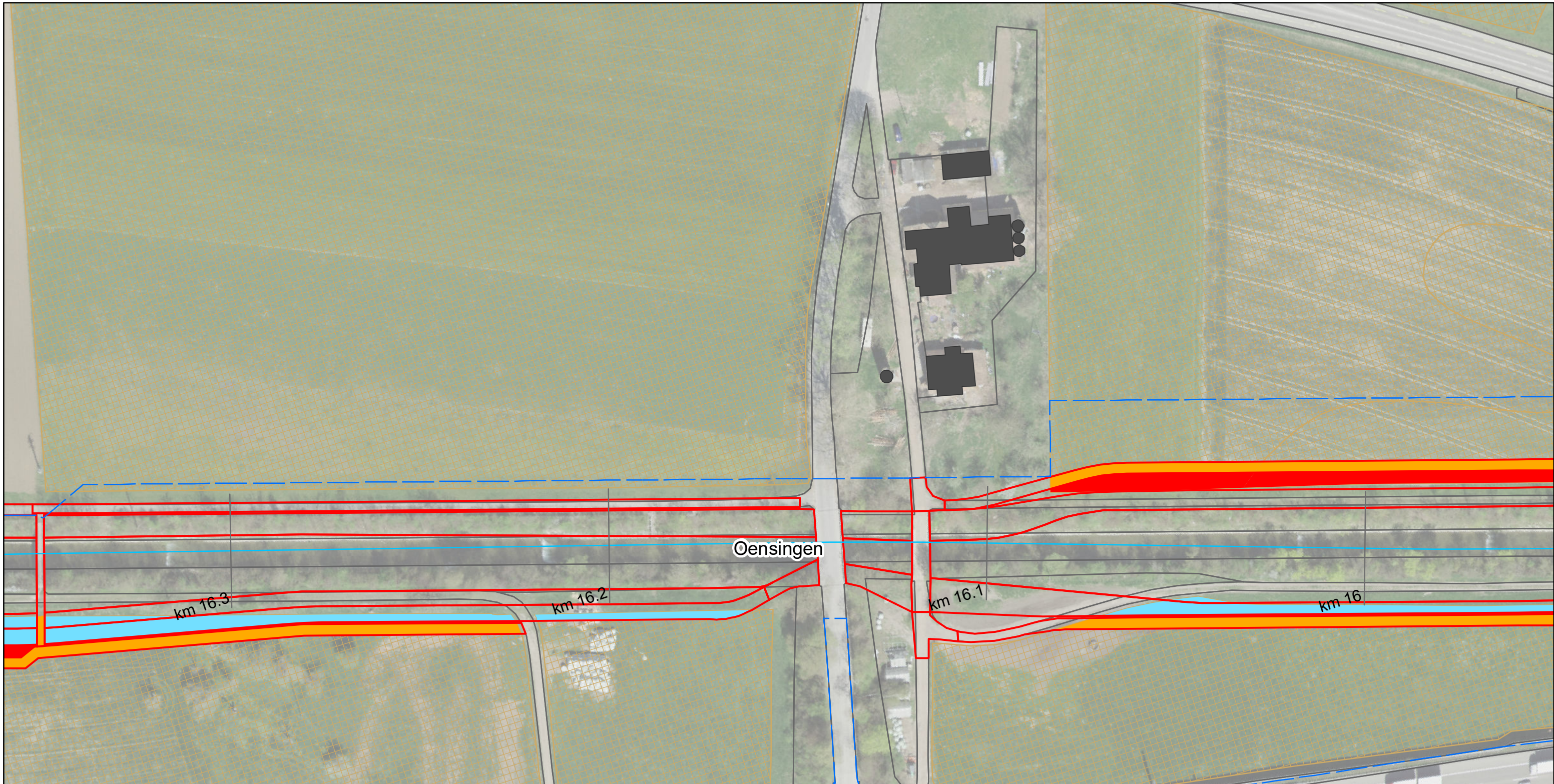
Blatt Nr. 7

- Gewässerachse
- Gewässerraum
- Gemeindegrenzen
- Projekt
- FFF Bestehend

- FFF Erschliessung
- FFF Bau Öko
- FFF Bau in GWR
- FFF fragmentiert

1:1'000

feli, 31.08.2021
Luftbild: ©swisstopo



Gemeinde	FFF Bau in GWR (Aren)	FFF Bau ÖKO (Aren)	FFF Erschliessung (Aren)	FFF fragmentiert (Aren)	Total (Aren)
Egerkingen	203	-	74	14	291
Gunzgen	18	-	7	1	26
Hägendorf	102	-	29	5	136
Kappel (SO)	25	-	11	4	40
Kestenholz	-	-	-	-	-
Neuendorf	-	-	-	-	-
Oberbuchsiten	87	256	39	9	391
Oensingen	46	-	71	27	144
Olten	-	-	-	-	-
Rickenbach (SO)	15	-	-	-	15
Wangen bei Olten	14	-	-	-	14
Fläche total	510	256	231	60	1'057

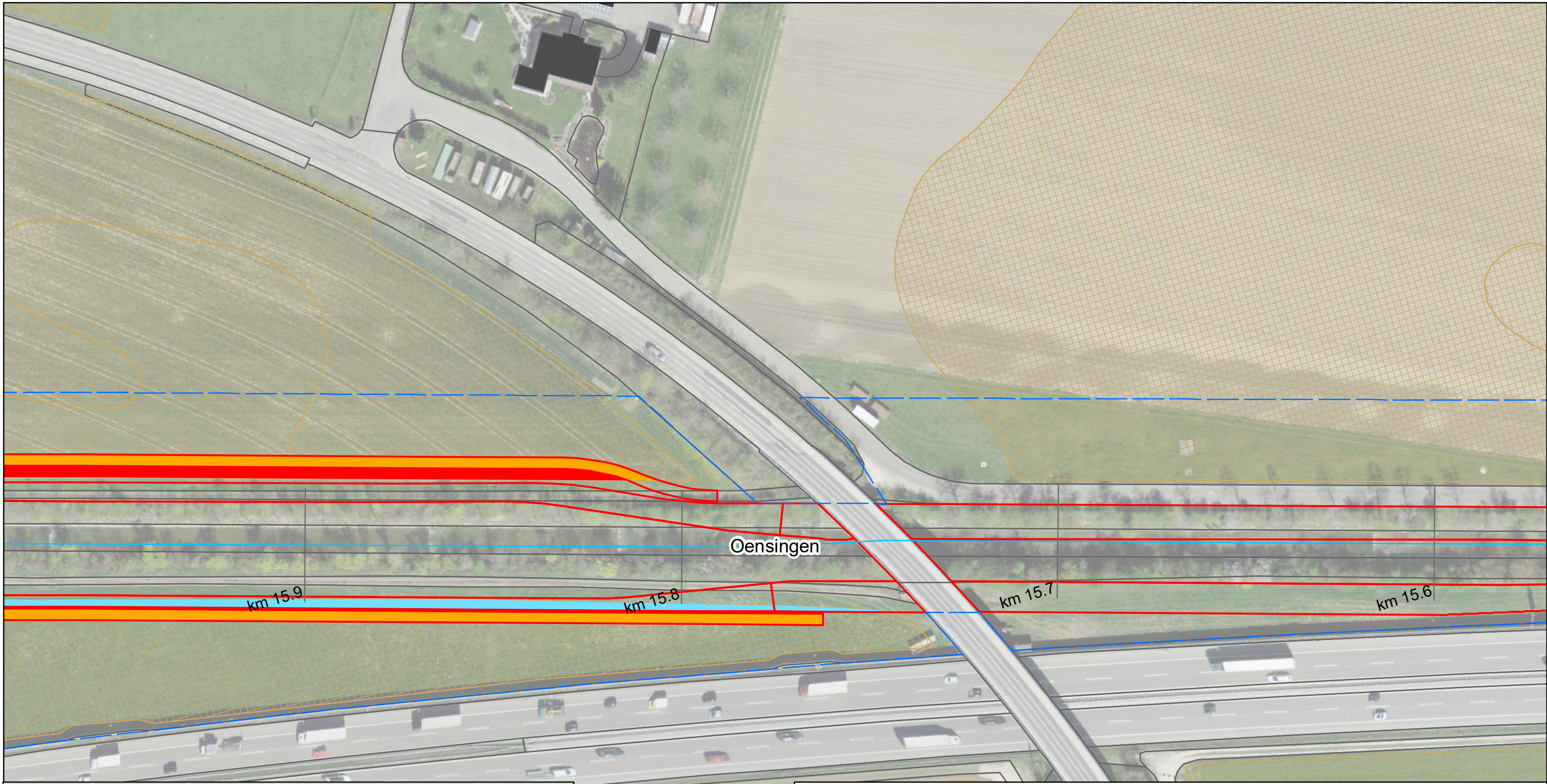
Lebensraum Dünnern Oensingen bis Olten
Hochwasserschutz und Aufwertung
Auswirkungen Fruchtfolgeflächen (FFF)
Variante "Ausbauen und Aufwerten"

Blatt Nr. 8

- Gewässerachse
- Gewässerraum
- Gemeindegrenzen
- Projekt
- FFF Bestehend
- FFF Erschliessung
- FFF Bau Öko
- FFF Bau in GWR
- FFF fragmentiert



1:1'000




Gemeinde	FFF Bau in GWR (Aren)	FFF Bau ÖKO (Aren)	FFF Erschliessung (Aren)	FFF fragmentiert (Aren)	Total (Aren)
Egerkingen	203	-	74	14	291
Gunzgen	18	-	7	1	26
Hägendorf	102	-	29	5	136
Kappel (SO)	25	-	11	4	40
Kestenholz	-	-	-	-	-
Neuendorf	-	-	-	-	-
Oberbuchsiten	87	256	39	9	391
Oensingen	46	-	71	27	144
Olten	-	-	-	-	-
Rickenbach (SO)	15	-	-	-	15
Wangen bei Olten	14	-	-	-	14
Fläche total	510	256	231	60	1'057

Lebensraum Dünner Oensingen bis Olten
Hochwasserschutz und Aufwertung
Auswirkungen Fruchtfolgeflächen (FFF)
Variante "Ausbauen und Aufwerten"

Blatt Nr. 9

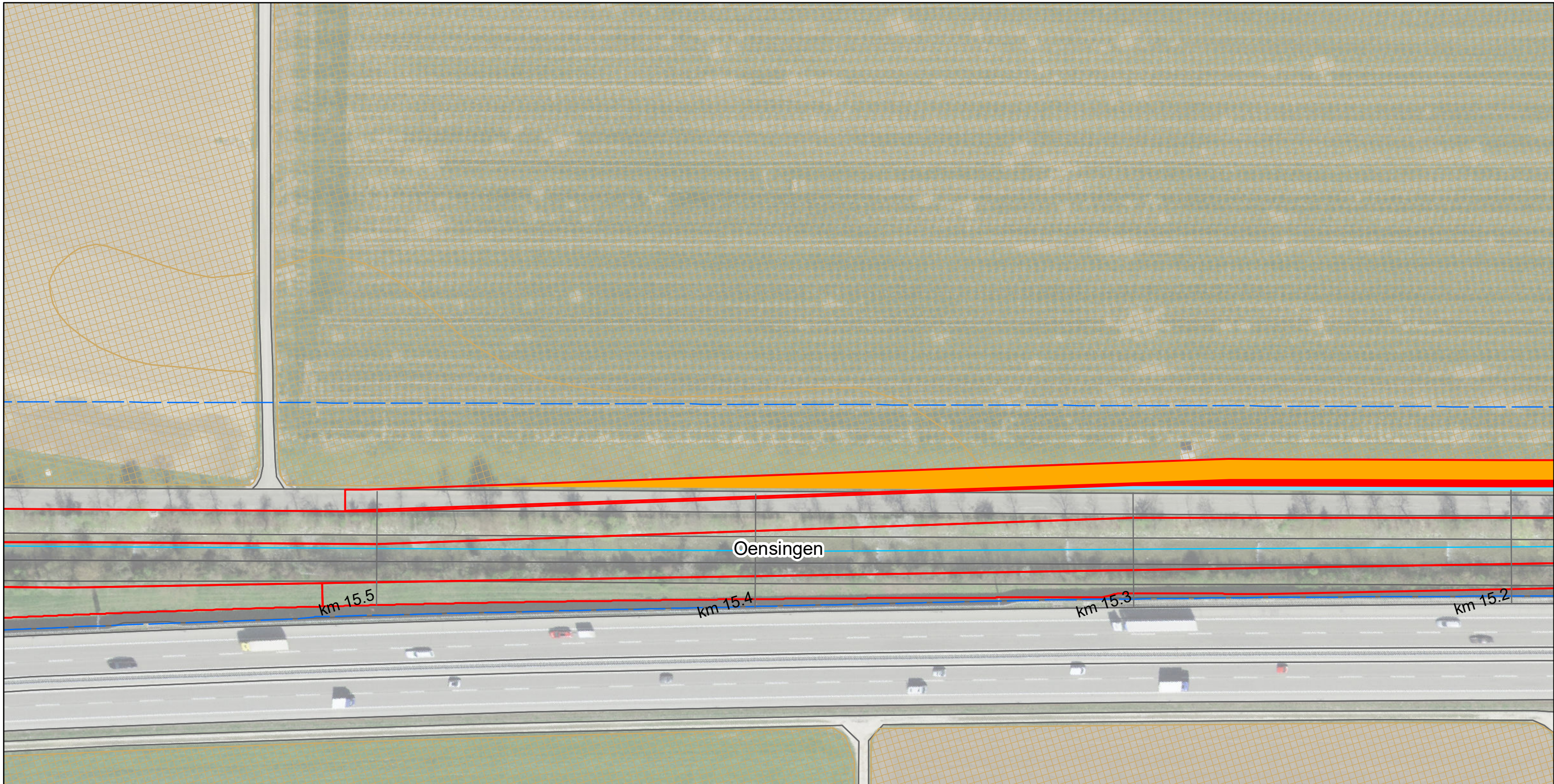
- Gewässerachse
- Gewässerraum
- Gemeindegrenzen
- Projekt
- FFF Bestehend

- FFF Erschliessung
- FFF Bau Öko
- FFF Bau in GWR
- FFF fragmentiert



1:1'000

feli, 31.08.2021
Luftbild: ©swisstopo



Gemeinde	FFF Bau in GWR (Aren)	FFF Bau ÖKO (Aren)	FFF Erschliessung (Aren)	FFF fragmentiert (Aren)	Total (Aren)
Egerkingen	203	-	74	14	291
Gunzgen	18	-	7	1	26
Hägendorf	102	-	29	5	136
Kappel (SO)	25	-	11	4	40
Kestenholz	-	-	-	-	-
Neuendorf	-	-	-	-	-
Oberbuchsiten	87	256	39	9	391
Oensingen	46	-	71	27	144
Olten	-	-	-	-	-
Rickenbach (SO)	15	-	-	-	15
Wangen bei Olten	14	-	-	-	14
Fläche total	510	256	231	60	1'057

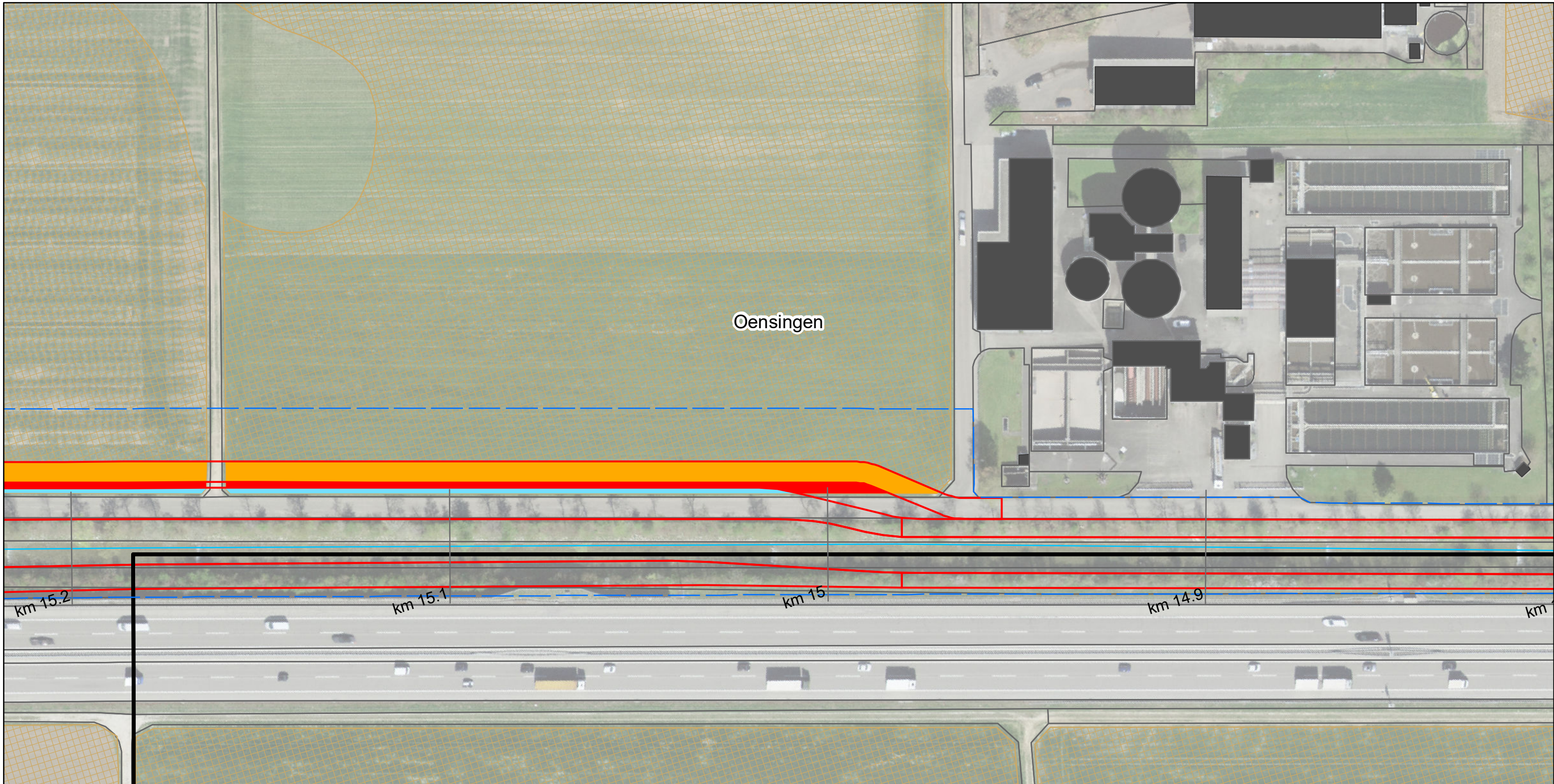
Lebensraum Dünnern Oensingen bis Olten
 Hochwasserschutz und Aufwertung
Auswirkungen Fruchtfolgeflächen (FFF)
Variante "Ausbauen und Aufwerten"

Blatt Nr. 10

- Gewässerachse
- Gewässerraum
- Gemeindegrenzen
- Projekt
- FFF Bestehend
- FFF Erschliessung
- FFF Bau Öko
- FFF Bau in GWR
- FFF fragmentiert



1:1'000



Gemeinde	FFF Bau in GWR (Aren)	FFF Bau ÖKO (Aren)	FFF Erschliessung (Aren)	FFF fragmentiert (Aren)	Total (Aren)
Egerkingen	203	-	74	14	291
Gunzgen	18	-	7	1	26
Hägendorf	102	-	29	5	136
Kappel (SO)	25	-	11	4	40
Kestenholz	-	-	-	-	-
Neuendorf	-	-	-	-	-
Oberbuchsiten	87	256	39	9	391
Oensingen	46	-	71	27	144
Olten	-	-	-	-	-
Rickenbach (SO)	15	-	-	-	15
Wangen bei Olten	14	-	-	-	14
Fläche total	510	256	231	60	1'057

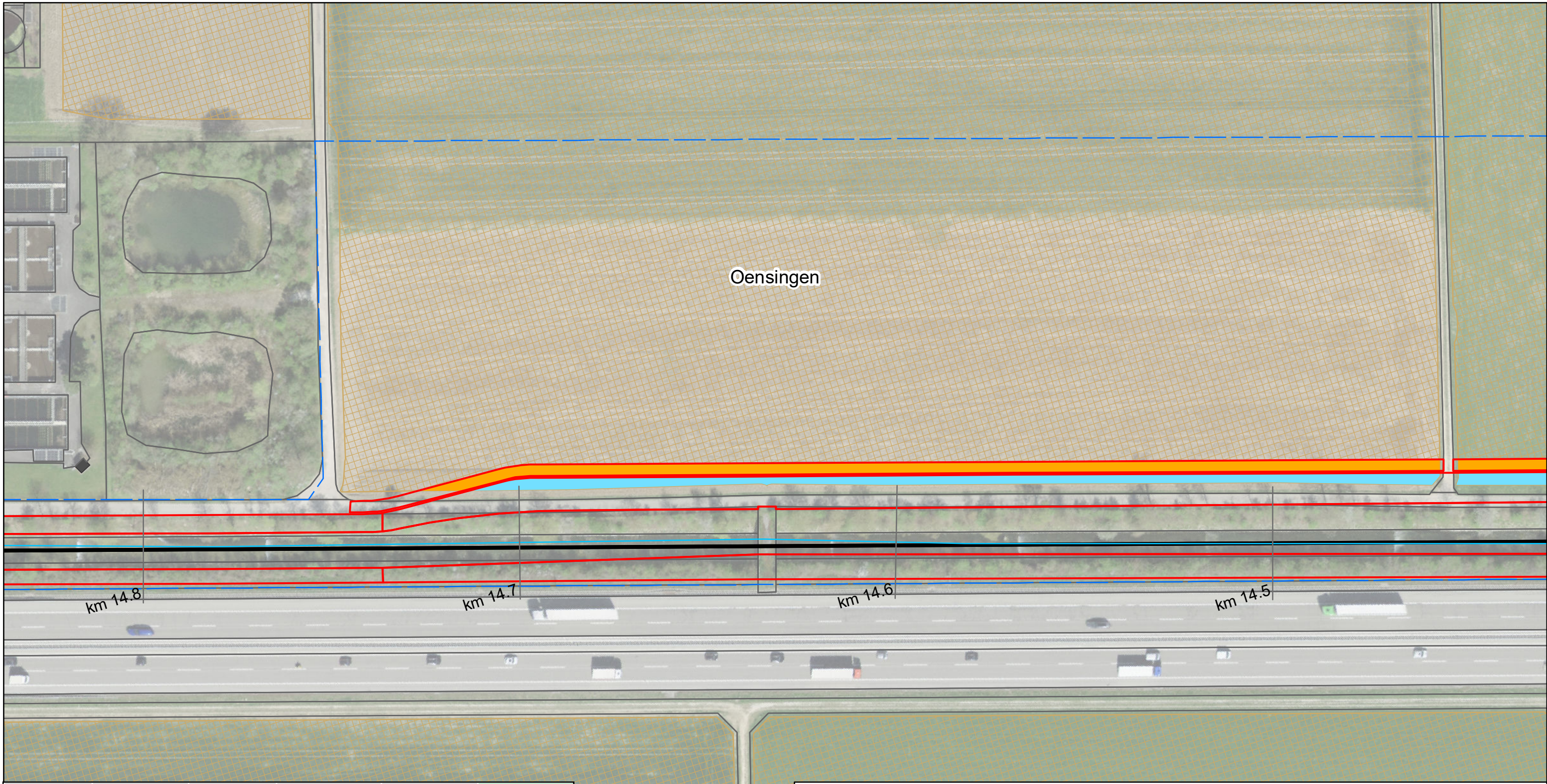
Lebensraum Dünnern Oensingen bis Olten
Hochwasserschutz und Aufwertung
Auswirkungen Fruchtfolgeflächen (FFF)
Variante "Ausbauen und Aufwerten"

Blatt Nr. 11

- Gewässerachse
- Gewässerraum
- Gemeindegrenzen
- Projekt
- FFF Erschliessung
- FFF Bau Öko
- FFF Bau in GWR
- FFF fragmentiert
- FFF Bestehend



1:1'000



Oensingen

Kestenholz

Lebensraum Dünnern Oensingen bis Olten
 Hochwasserschutz und Aufwertung
Auswirkungen Fruchtfolgeflächen (FFF)
Variante "Ausbauen und Aufwerten"


Blatt Nr. 12

- Gewässerachse
- FFF Erschliessung
- Gewässerraum
- FFF Bau Öko
- FFF Bau in GWR
- FFF fragmentiert
- Gemeindegrenzen
- Projekt
- FFF Bestehend



1:1'000

Gemeinde	FFF Bau in GWR (Aren)	FFF Bau ÖKO (Aren)	FFF Erschliessung (Aren)	FFF fragmentiert (Aren)	Total (Aren)
Egerkingen	203	-	74	14	291
Gunzgen	18	-	7	1	26
Hägendorf	102	-	29	5	136
Kappel (SO)	25	-	11	4	40
Kestenholz	-	-	-	-	-
Neuendorf	-	-	-	-	-
Oberbuchsiten	87	256	39	9	391
Oensingen	46	-	71	27	144
Olten	-	-	-	-	-
Rickenbach (SO)	15	-	-	-	15
Wangen bei Olten	14	-	-	-	14
Fläche total	510	256	231	60	1'057



Oensingen

km 14.4

km 14.3

km 14.2

km 14.1

Kestenholz

Gemeinde	FFF Bau in GWR (Aren)	FFF Bau ÖKO (Aren)	FFF Erschliessung (Aren)	FFF fragmentiert (Aren)	Total (Aren)
Egerkingen	203	-	74	14	291
Gunzgen	18	-	7	1	26
Hägendorf	102	-	29	5	136
Kappel (SO)	25	-	11	4	40
Kestenholz	-	-	-	-	-
Neuendorf	-	-	-	-	-
Oberbuchsiten	87	256	39	9	391
Oensingen	46	-	71	27	144
Olten	-	-	-	-	-
Rickenbach (SO)	15	-	-	-	15
Wangen bei Olten	14	-	-	-	14
Fläche total	510	256	231	60	1'057

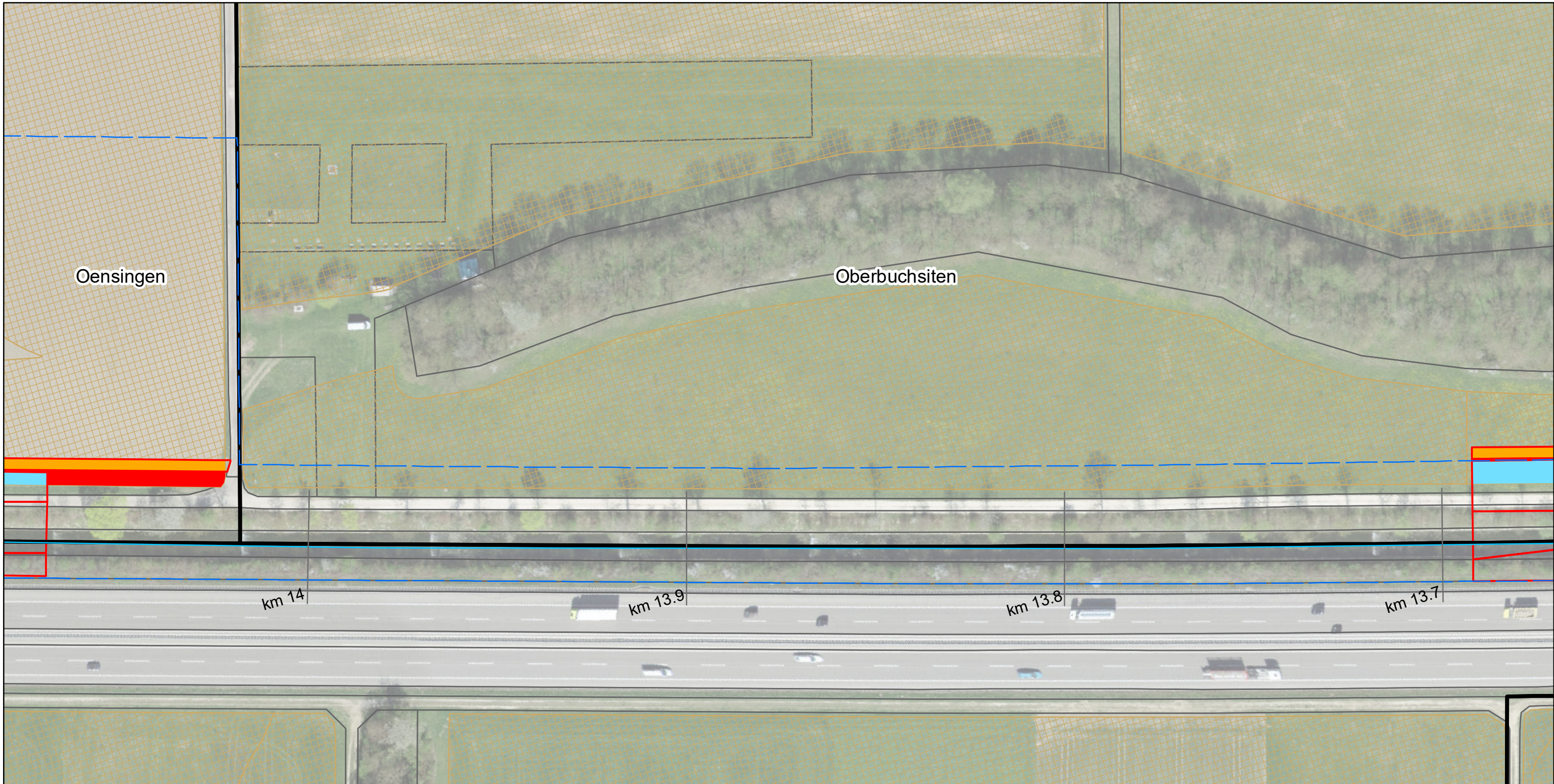
Lebensraum Dünnern Oensingen bis Olten
Hochwasserschutz und Aufwertung
Auswirkungen Fruchtfolgeflächen (FFF)
Variante "Ausbauen und Aufwerten"

Blatt Nr. 13

- Gewässerachse
- Gewässerraum
- Gemeindegrenzen
- Projekt
- FFF Bestehend
- FFF Erschliessung
- FFF Bau Öko
- FFF Bau in GWR
- FFF fragmentiert



1:1'000



Gemeinde	FFF Bau in GWR (Aren)	FFF Bau ÖKO (Aren)	FFF Erschliessung (Aren)	FFF fragmentiert (Aren)	Total (Aren)
Egerkingen	203	-	74	14	291
Gunzgen	18	-	7	1	26
Hägendorf	102	-	29	5	136
Kappel (SO)	25	-	11	4	40
Kestenholz	-	-	-	-	-
Neuendorf	-	-	-	-	-
Oberbuchsiten	87	256	39	9	391
Oensingen	46	-	71	27	144
Olten	-	-	-	-	-
Rickenbach (SO)	15	-	-	-	15
Wangen bei Olten	14	-	-	-	14
Fläche total	510	256	231	60	1'057

Kestenholz

Lebensraum Dünnern Oensingen bis Olten
Hochwasserschutz und Aufwertung
Auswirkungen Fruchtfolgeflächen (FFF)
Variante "Ausbauen und Aufwerten"

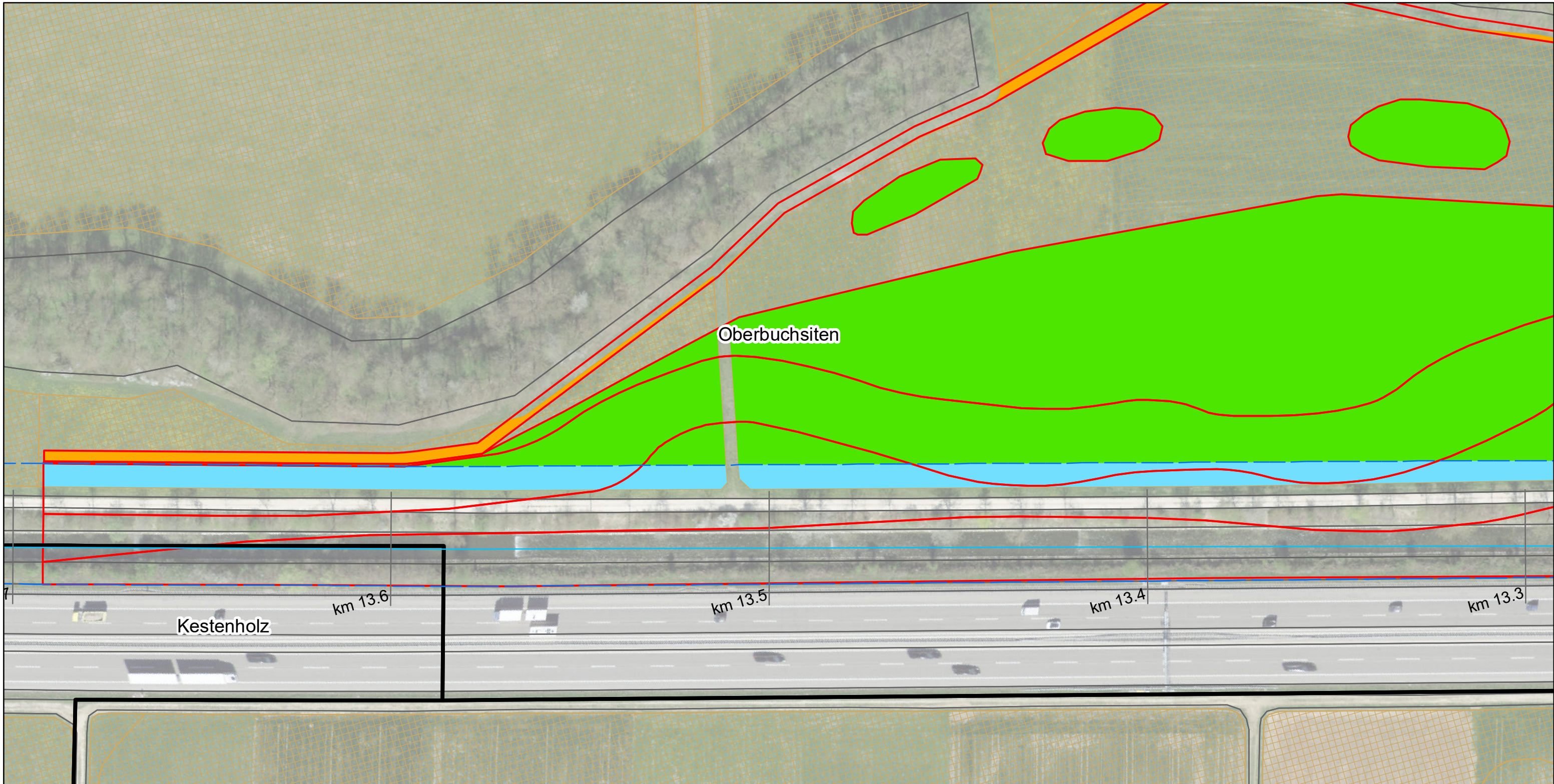
Blatt Nr. 14

1:1'000

— Gewässerachse
 Gewässerraum
 Gemeindegrenzen
 Projekt
 FFF Bestehend

FFF Erschliessung
 FFF Bau Öko
 FFF Bau in GWR
 FFF fragmentiert

feli, 31.08.2021
Luftbild: ©swisstopo



Gemeinde	FFF Bau in GWR (Aren)	FFF Bau ÖKO (Aren)	FFF Erschliessung (Aren)	FFF fragmentiert (Aren)	Total (Aren)
Egerkingen	203	-	74	14	291
Gunzgen	18	-	7	1	26
Hägendorf	102	-	29	5	136
Kappel (SO)	25	-	11	4	40
Kestenhholz	-	-	-	-	-
Neuendorf	-	-	-	-	-
Oberbuchsiten	87	256	39	9	391
Oensingen	46	-	71	27	144
Olten	-	-	-	-	-
Rickenbach (SO)	15	-	-	-	15
Wangen bei Olten	14	-	-	-	14
Fläche total	510	256	231	60	1'057

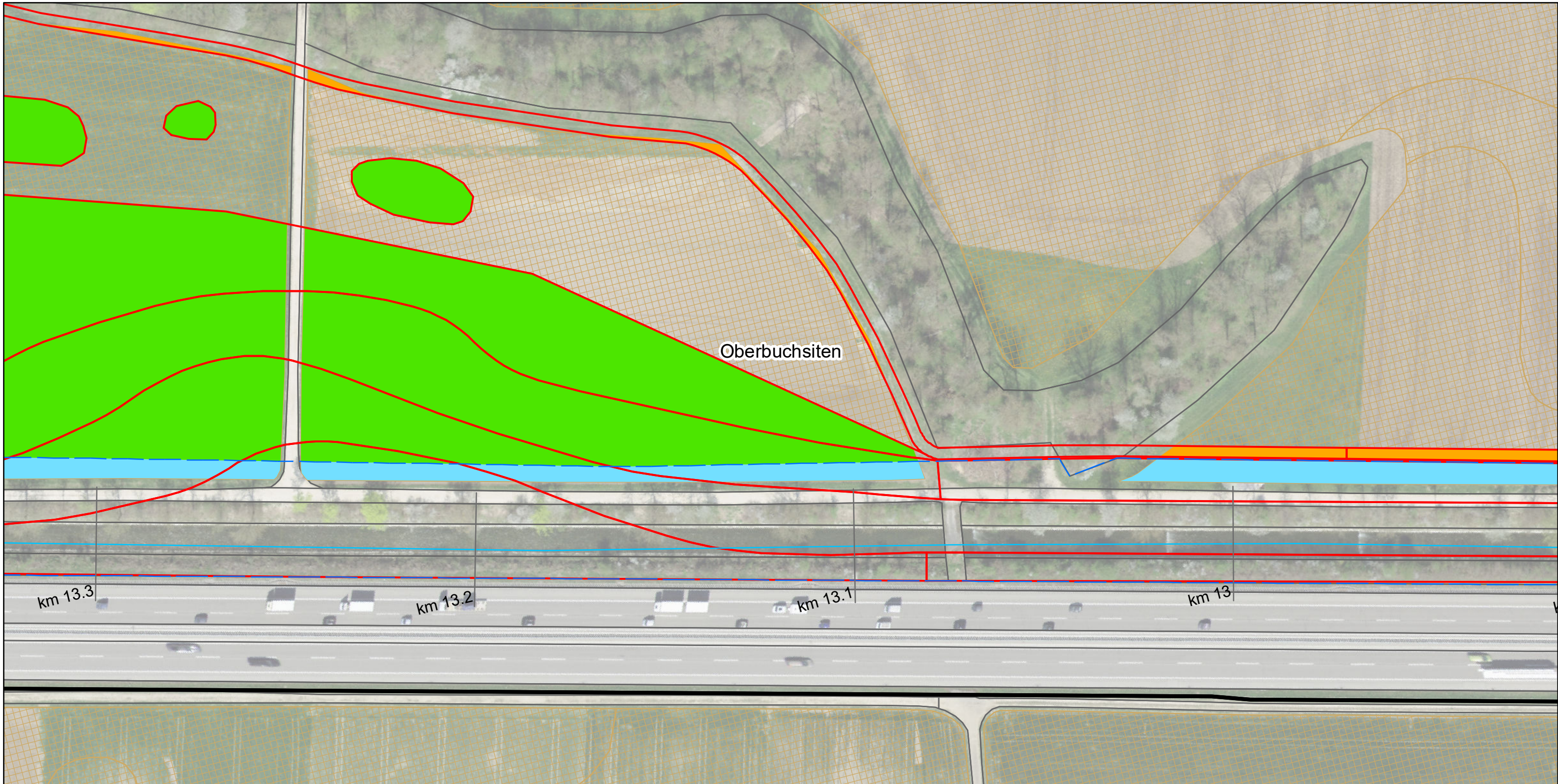
Lebensraum Dünnern Oensingen bis Olten
Hochwasserschutz und Aufwertung
Auswirkungen Fruchtfolgeflächen (FFF)
Variante "Ausbauen und Aufwerten"

Blatt Nr. 15

1:1'000

— Gewässerachse FFF Erschliessung
 Gewässerraum FFF Bau Öko
 Gemeindegrenzen FFF Bau in GWR
 Projekt FFF fragmentiert
 FFF Bestehend

feli, 31.08.2021
Luftbild: ©swisstopo



Gemeinde	FFF Bau in GWR (Aren)	FFF Bau ÖKO (Aren)	FFF Erschliessung (Aren)	FFF fragmentiert (Aren)	Total (Aren)
Egerkingen	203	-	74	14	291
Gunzgen	18	-	7	1	26
Hägendorf	102	-	29	5	136
Kappel (SO)	25	-	11	4	40
Kestenholz	-	-	-	-	-
Neuendorf	-	-	-	-	-
Oberbuchsiten	87	256	39	9	391
Oensingen	46	-	71	27	144
Olten	-	-	-	-	-
Rickenbach (SO)	15	-	-	-	15
Wangen bei Olten	14	-	-	-	14
Fläche total	510	256	231	60	1'057

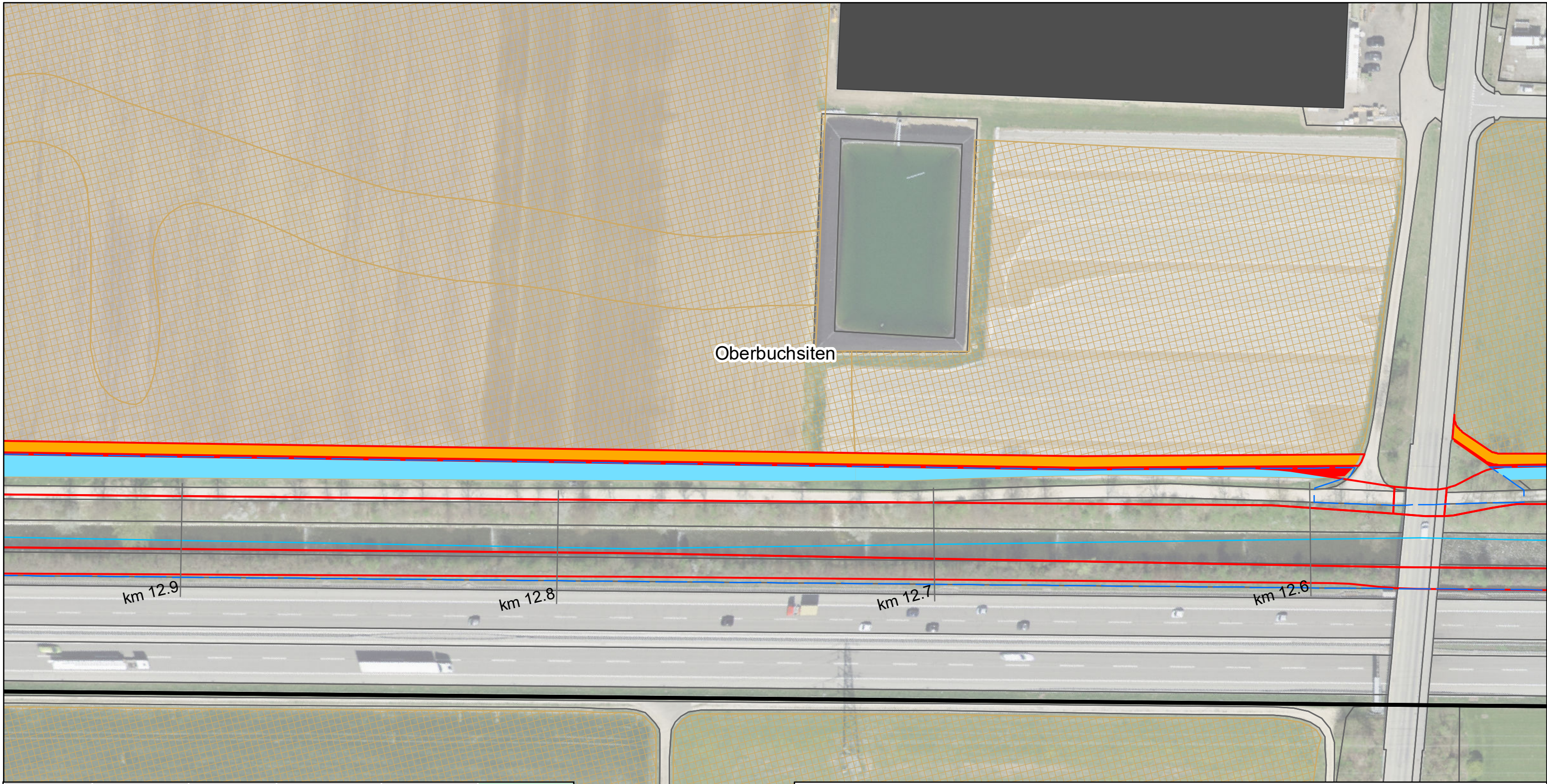
Lebensraum Dünern Oensingen bis Olten
Hochwasserschutz und Aufwertung
Auswirkungen Fruchtfolgeflächen (FFF)
Variante "Ausbauen und Aufwerten"

Blatt Nr. 16

1:1'000

— Gewässerachse FFF Erschliessung
 Gewässerraum FFF Bau Öko
 Gemeindegrenzen FFF Bau in GWR
 Projekt FFF fragmentiert
 FFF Bestehend

feli, 31.08.2021
Luftbild: ©swisstopo



Gemeinde	FFF Bau in GWR (Aren)	FFF Bau ÖKO (Aren)	FFF Erschliessung (Aren)	FFF fragmentiert (Aren)	Total (Aren)
Egerkingen	203	-	74	14	291
Gunzgen	18	-	7	1	26
Hägendorf	102	-	29	5	136
Kappel (SO)	25	-	11	4	40
Kestenholz	-	-	-	-	-
Neuendorf	-	-	-	-	-
Oberbuchsiten	87	256	39	9	391
Oensingen	46	-	71	27	144
Olten	-	-	-	-	-
Rickenbach (SO)	15	-	-	-	15
Wangen bei Olten	14	-	-	-	14
Fläche total	510	256	231	60	1'057

Niederbuc

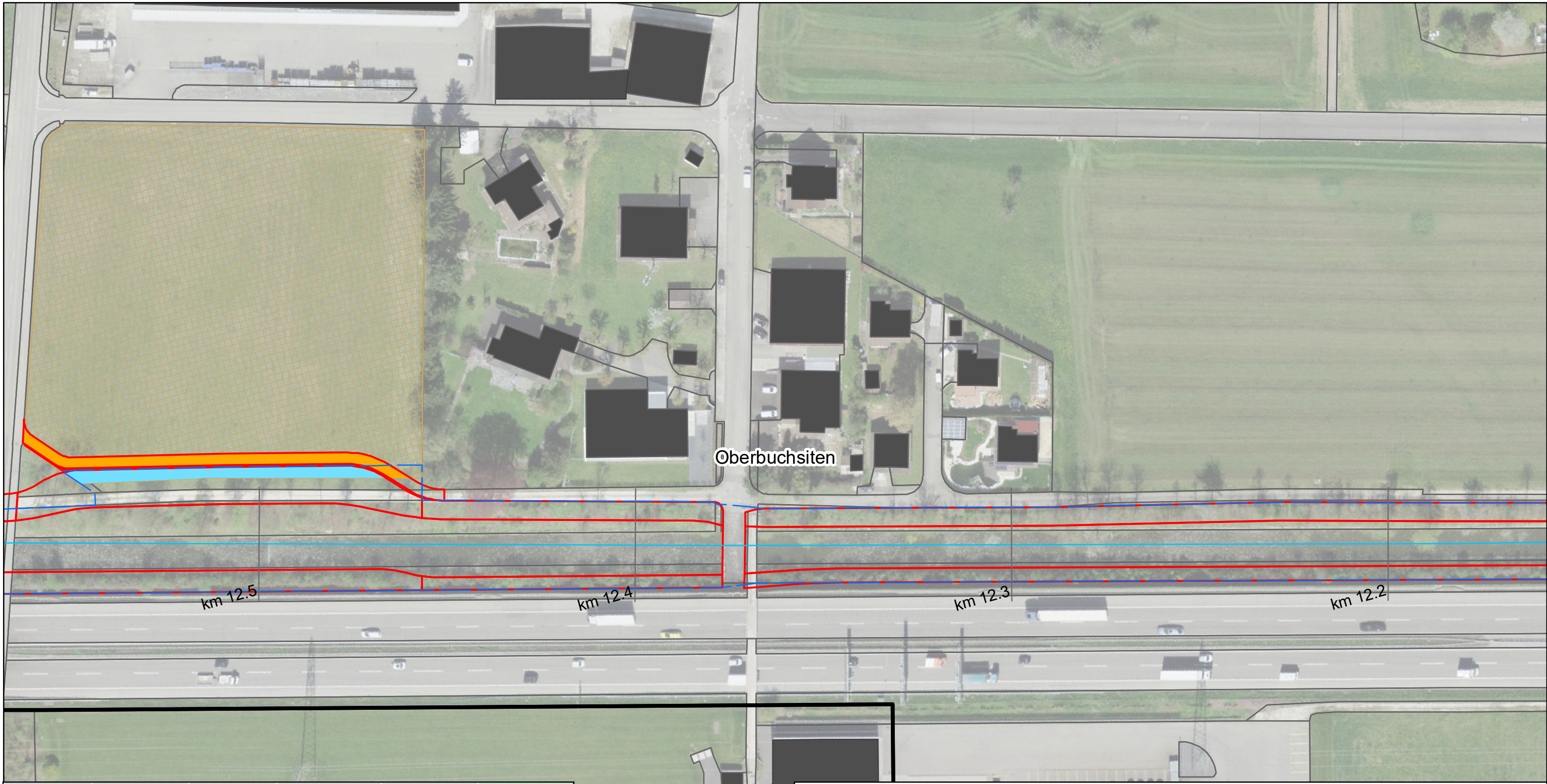
Lebensraum Dünnern Oensingen bis Olten
Hochwasserschutz und Aufwertung
Auswirkungen Fruchtfolgeflächen (FFF)
Variante "Ausbauen und Aufwerten"

Blatt Nr. 17

1:1'000

— Gewässerachse FFF Erschliessung
 Gewässerraum FFF Bau Öko
 Gemeindegrenzen FFF Bau in GWR
 Projekt FFF fragmentiert
 FFF Bestehend

feli, 31.08.2021
Luftbild: ©swisstopo



Gemeinde	FFF Bau in GWR (Aren)	FFF Bau ÖKO (Aren)	FFF Erschliessung (Aren)	FFF fragmentiert (Aren)	Total (Aren)
Egerkingen	203	-	74	14	291
Gunzgen	18	-	7	1	26
Hägendorf	102	-	29	5	136
Kappel (SO)	25	-	11	4	40
Kestenholz	-	-	-	-	-
Neuendorf	-	-	-	-	-
Oberbuchsiten	87	256	39	9	391
Oensingen	46	-	71	27	144
Olten	-	-	-	-	-
Rickenbach (SO)	15	-	-	-	15
Wangen bei Olten	14	-	-	-	14
Fläche total	510	256	231	60	1'057

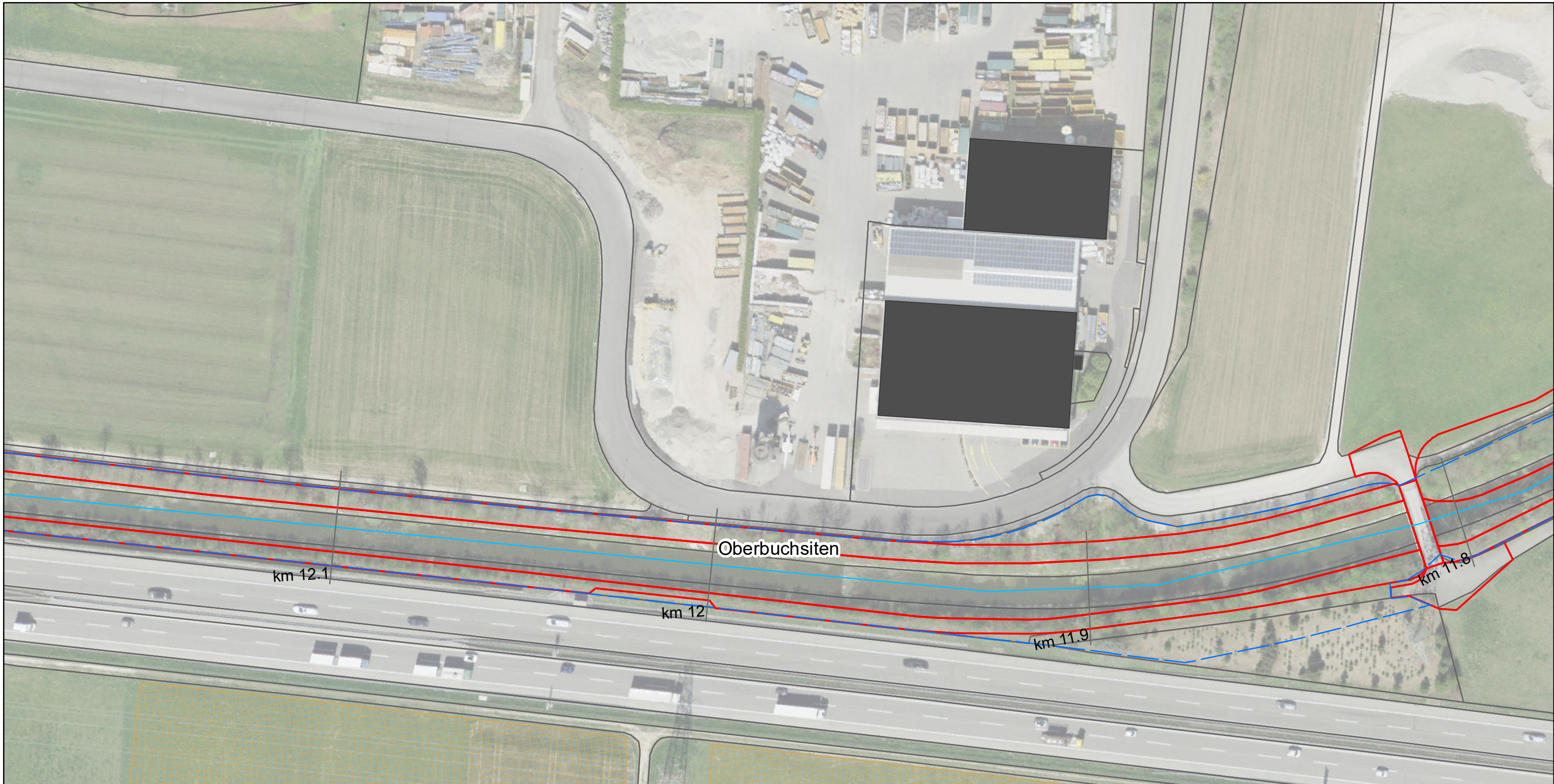
Lebensraum Dünnern Oensingen bis Olten
 Hochwasserschutz und Aufwertung
Auswirkungen Fruchtfolgeflächen (FFF)
Variante "Ausbauen und Aufwerten"

Blatt Nr. 18

1:1'000

— Gewässerachse FFF Erschliessung
 Gewässerraum FFF Bau Öko
 Gemeindegrenzen FFF Bau in GWR
 Projekt FFF fragmentiert
 FFF Bestehend

feli, 31.08.2021
Luftbild: ©swisstopo



Gemeinde	FFF Bau in GWR (Aren)	FFF Bau ÖKO (Aren)	FFF Erschliessung (Aren)	FFF fragmentiert (Aren)	Total (Aren)
Egerkingen	203	-	74	14	291
Gunzgen	18	-	7	1	26
Hägendorf	102	-	29	5	136
Kappel (SO)	25	-	11	4	40
Kestenholz	-	-	-	-	-
Neuendorf	-	-	-	-	-
Oberbuchsiten	87	256	39	9	391
Oensingen	46	-	71	27	144
Olten	-	-	-	-	-
Rickenbach (SO)	15	-	-	-	15
Wangen bei Olten	14	-	-	-	14
Fläche total	510	256	231	60	1'057

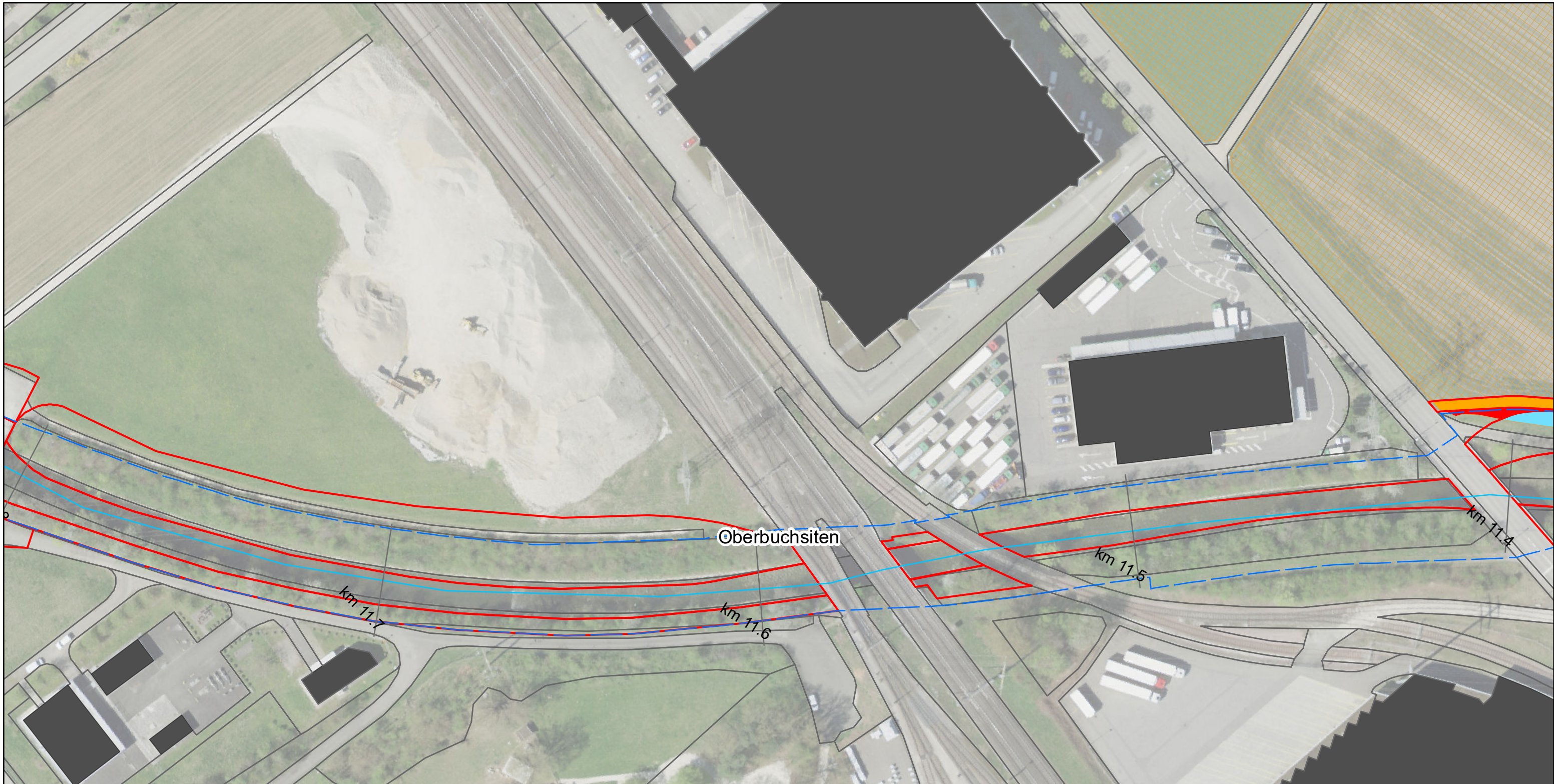
Lebensraum Dünnern Oensingen bis Olten
Hochwasserschutz und Aufwertung
Auswirkungen Fruchtfolgeflächen (FFF)
Variante "Ausbauen und Aufwerten"

Blatt Nr. 19

- Gewässerachse
- Gewässerraum
- Gemeindegrenzen
- Projekt
- FFF Erschliessung
- FFF Bau Öko
- FFF Bau in GWR
- FFF fragmentiert
- FFF Bestehend



1:1'000



Gemeinde	FFF Bau in GWR (Aren)	FFF Bau ÖKO (Aren)	FFF Erschliessung (Aren)	FFF fragmentiert (Aren)	Total (Aren)
Egerkingen	203	-	74	14	291
Gunzgen	18	-	7	1	26
Hägendorf	102	-	29	5	136
Kappel (SO)	25	-	11	4	40
Kestenholz	-	-	-	-	-
Neuendorf	-	-	-	-	-
Oberbuchsiten	87	256	39	9	391
Oensingen	46	-	71	27	144
Olten	-	-	-	-	-
Rickenbach (SO)	15	-	-	-	15
Wangen bei Olten	14	-	-	-	14
Fläche total	510	256	231	60	1'057

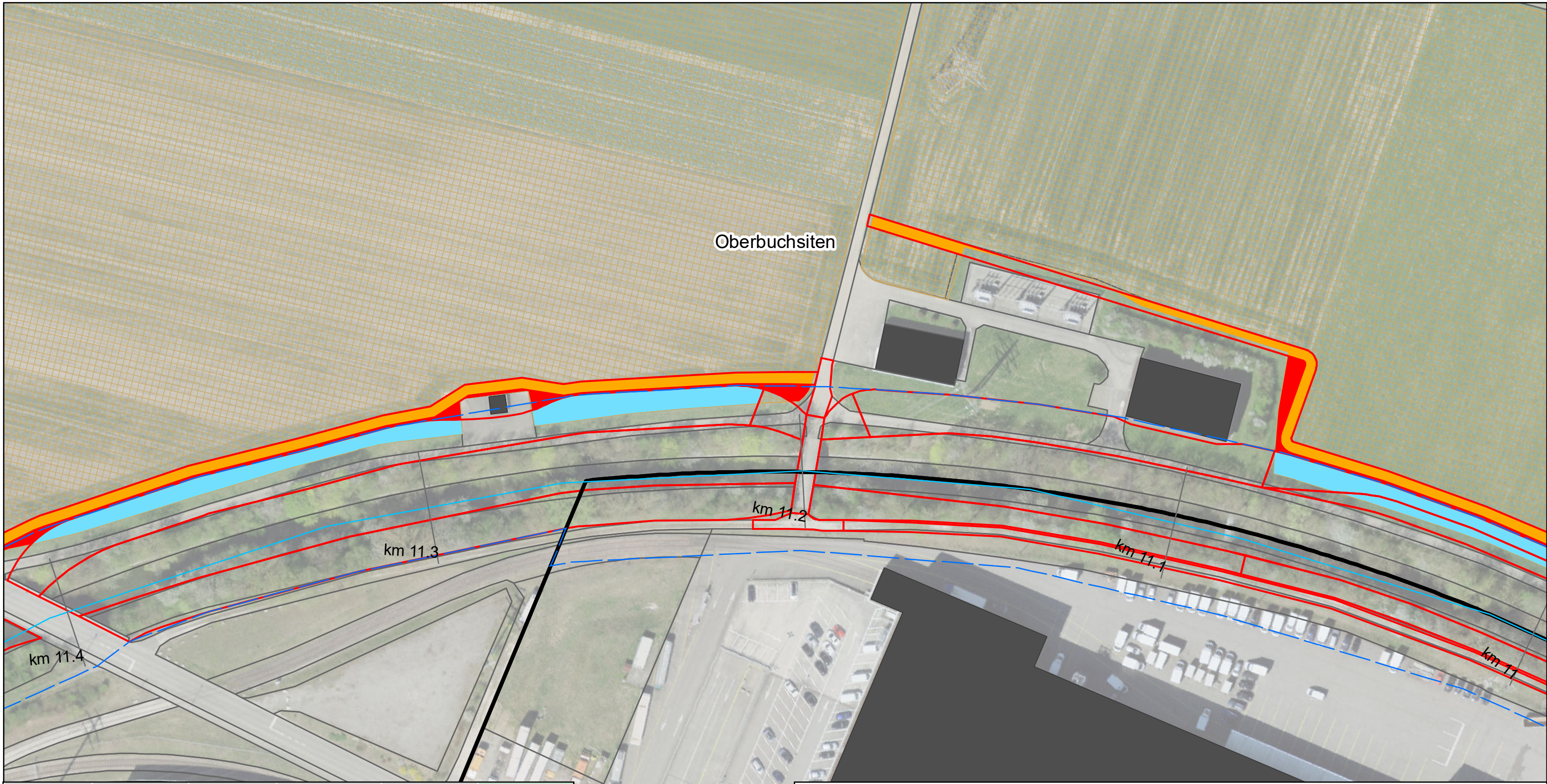
Lebensraum Dünner Oensingen bis Olten
 Hochwasserschutz und Aufwertung
Auswirkungen Fruchtfolgeflächen (FFF)
Variante "Ausbauen und Aufwerten"

Blatt Nr. 20

- Gewässerachse
- Gewässerraum
- Gemeindegrenzen
- Projekt
- FFF Bestehend
- FFF Erschliessung
- FFF Bau Öko
- FFF Bau in GWR
- FFF fragmentiert



1:1'000



Gemeinde	FFF Bau in GWR (Aren)	FFF Bau ÖKO (Aren)	FFF Erschliessung (Aren)	FFF fragmentiert (Aren)	Total (Aren)
Egerkingen	203	-	74	14	291
Gunzgen	18	-	7	1	26
Hägendorf	102	-	29	5	136
Kappel (SO)	25	-	11	4	40
Kestenholz	-	-	-	-	-
Neuendorf	-	-	-	-	-
Oberbuchsiten	87	256	39	9	391
Oensingen	46	-	71	27	144
Olten	-	-	-	-	-
Rickenbach (SO)	15	-	-	-	15
Wangen bei Olten	14	-	-	-	14
Fläche total	510	256	231	60	1'057

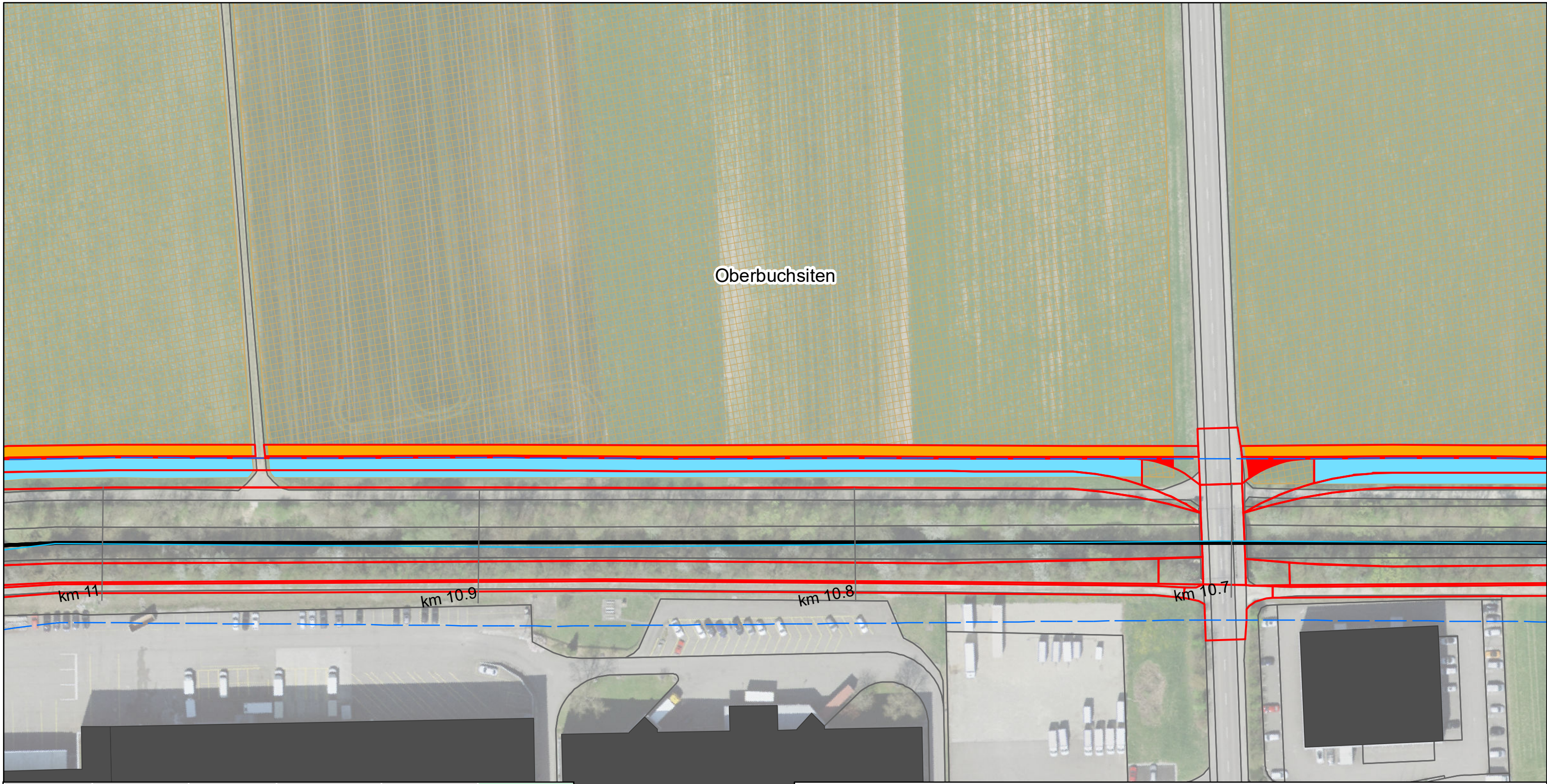
Lebensraum Dünnern Oensingen bis Olten
Hochwasserschutz und Aufwertung
Auswirkungen Fruchtfolgeflächen (FFF)
Variante "Ausbauen und Aufwerten"

Blatt Nr. 21

1:1'000

— Gewässerachse ■ FFF Erschliessung
 Gewässerraum ■ FFF Bau Öko
 Gemeindegrenzen ■ FFF Bau in GWR
 Projekt ■ FFF fragmentiert
 FFF Bestehend

feli, 31.08.2021
Luftbild: ©swisstopo



Gemeinde	FFF Bau in GWR (Aren)	FFF Bau ÖKO (Aren)	FFF Erschliessung (Aren)	FFF fragmentiert (Aren)	Total (Aren)
Egerkingen	203	-	74	14	291
Gunzgen	18	-	7	1	26
Hägendorf	102	-	29	5	136
Kappel (SO)	25	-	11	4	40
Kestenholz	-	-	-	-	-
Neuendorf	-	-	-	-	-
Oberbuchsiten	87	256	39	9	391
Oensingen	46	-	71	27	144
Olten	-	-	-	-	-
Rickenbach (SO)	15	-	-	-	15
Wangen bei Olten	14	-	-	-	14
Fläche total	510	256	231	60	1'057

Neuendorf

Lebensraum Dünner Oensingen bis Olten
 Hochwasserschutz und Aufwertung
Auswirkungen Fruchtfolgeflächen (FFF)
Variante "Ausbauen und Aufwerten"

Blatt Nr. 22

- Gewässerachse
- Gewässerraum
- Gemeindegrenzen
- Projekt
- FFF Bestehend
- FFF Erschliessung
- FFF Bau Öko
- FFF Bau in GWR
- FFF fragmentiert

1:1'000

Oberbuchsiten

Egerkingen

km 10.6

km 10.5

km 10.4

km 10.3

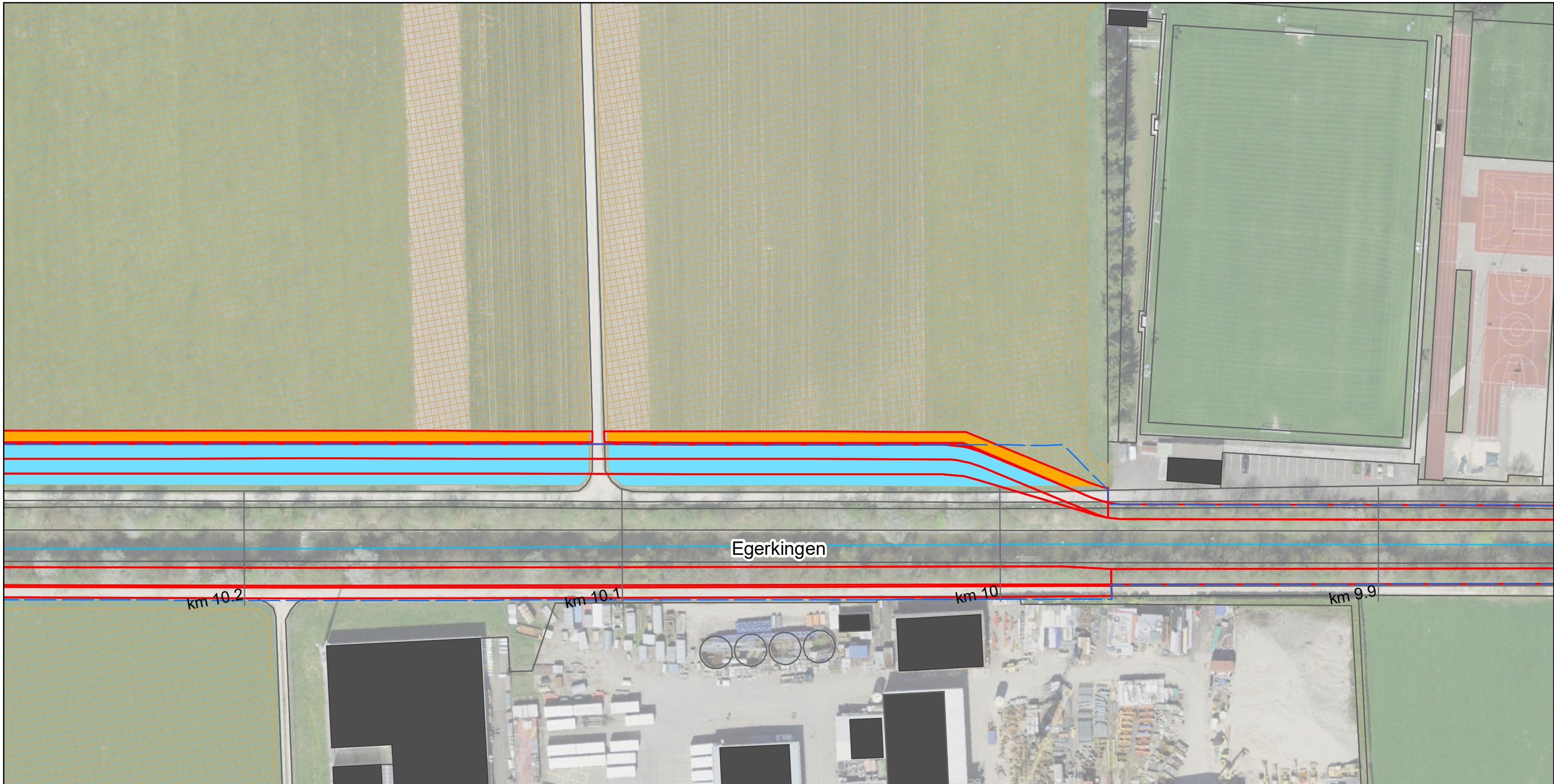
Gemeinde	FFF Bau in GWR (Aren)	FFF Bau ÖKO (Aren)	FFF Erschliessung (Aren)	FFF fragmentiert (Aren)	Total (Aren)
Egerkingen	203	-	74	14	291
Gunzgen	18	-	7	1	26
Hägendorf	102	-	29	5	136
Kappel (SO)	25	-	11	4	40
Kestenholz	-	-	-	-	-
Neuendorf	-	-	-	-	-
Oberbuchsiten	87	256	39	9	391
Oensingen	46	-	71	27	144
Oltten	-	-	-	-	-
Rickenbach (SO)	15	-	-	-	15
Wangen bei Oltten	14	-	-	-	14
Fläche total	510	256	231	60	1'057

Lebensraum Dünnern Oensingen bis Olten
 Hochwasserschutz und Aufwertung
Auswirkungen Fruchtfolgeflächen (FFF)
Variante "Ausbauen und Aufwerten"

Blatt Nr. 23

- Gewässerachse
- Gewässerraum
- Gemeindegrenzen
- Projekt
- FFF Bestehend
- FFF Erschliessung
- FFF Bau Öko
- FFF Bau in GWR
- FFF fragmentiert

1:1'000



Gemeinde	FFF Bau in GWR (Aren)	FFF Bau ÖKO (Aren)	FFF Erschliessung (Aren)	FFF fragmentiert (Aren)	Total (Aren)
Egerkingen	203	-	74	14	291
Gunzgen	18	-	7	1	26
Hägendorf	102	-	29	5	136
Kappel (SO)	25	-	11	4	40
Kestenholz	-	-	-	-	-
Neuendorf	-	-	-	-	-
Oberbuchsiten	87	256	39	9	391
Oensingen	46	-	71	27	144
Olten	-	-	-	-	-
Rickenbach (SO)	15	-	-	-	15
Wangen bei Olten	14	-	-	-	14
Fläche total	510	256	231	60	1'057

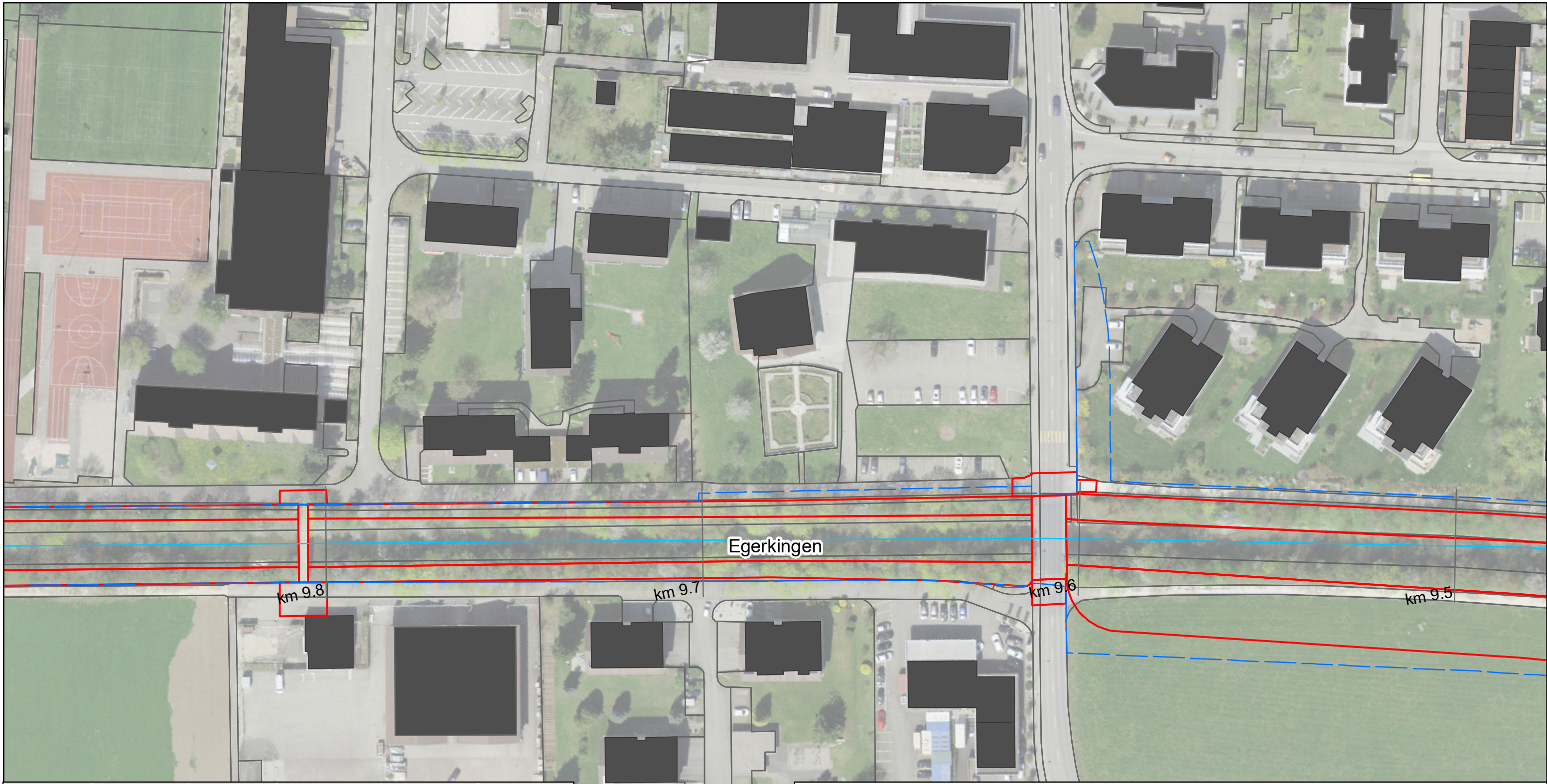
Lebensraum Dünner Oensingen bis Olten
Hochwasserschutz und Aufwertung
Auswirkungen Fruchtfolgeflächen (FFF)
Variante "Ausbauen und Aufwerten"

Blatt Nr. 24

- Gewässerachse
- Gewässerraum
- Gemeindegrenzen
- Projekt
- FFF Bestehend
- FFF Erschliessung
- FFF Bau Öko
- FFF Bau in GWR
- FFF fragmentiert



1:1'000



Gemeinde	FFF Bau in GWR (Aren)	FFF Bau ÖKO (Aren)	FFF Erschliessung (Aren)	FFF fragmentiert (Aren)	Total (Aren)
Egerkingen	203	-	74	14	291
Gunzgen	18	-	7	1	26
Hägendorf	102	-	29	5	136
Kappel (SO)	25	-	11	4	40
Kestenholz	-	-	-	-	-
Neuendorf	-	-	-	-	-
Oberbuchsiten	87	256	39	9	391
Oensingen	46	-	71	27	144
Olten	-	-	-	-	-
Rickenbach (SO)	15	-	-	-	15
Wangen bei Olten	14	-	-	-	14
Fläche total	510	256	231	60	1'057

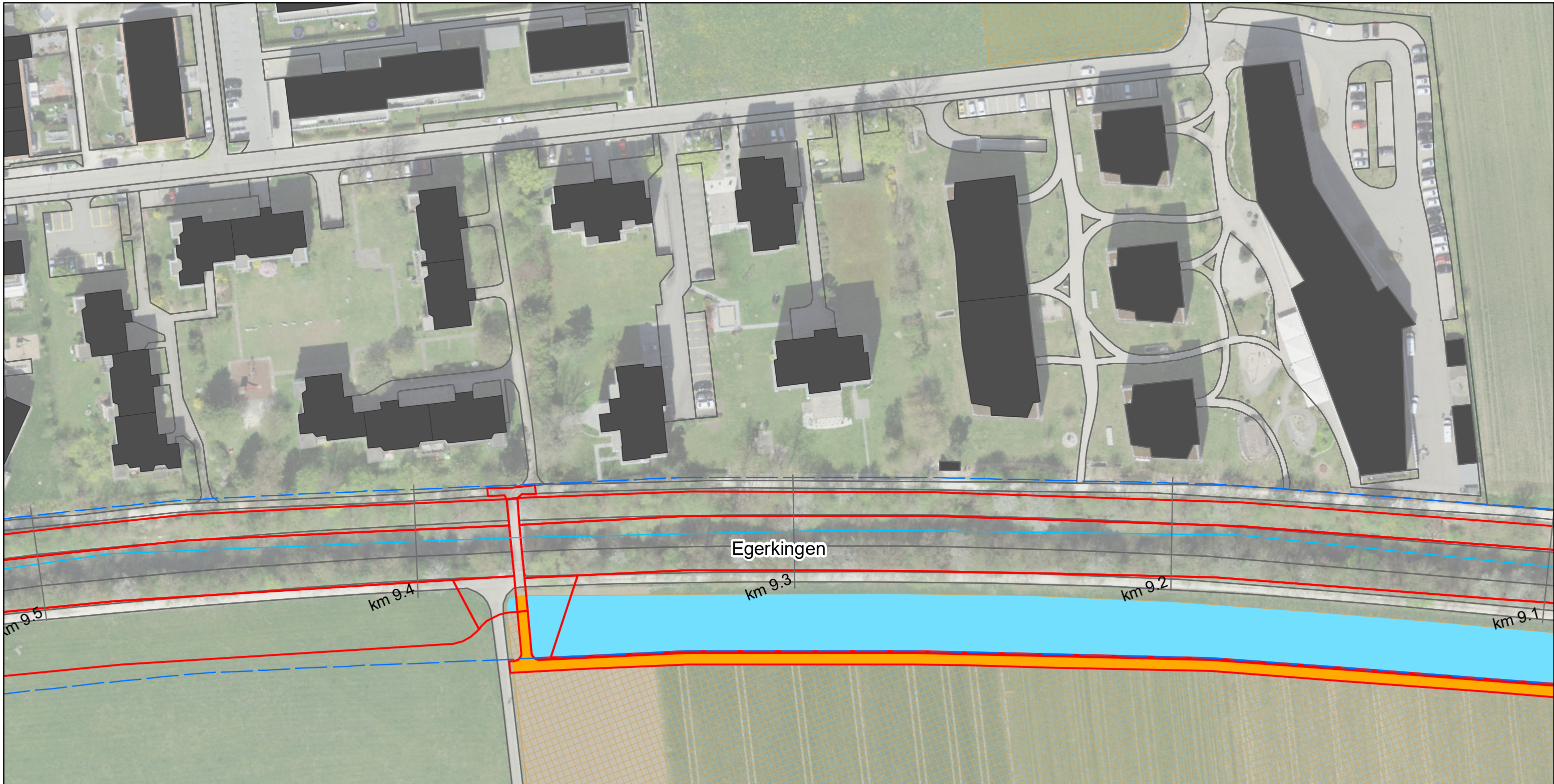
Lebensraum Dünnern Oensingen bis Olten
 Hochwasserschutz und Aufwertung
Auswirkungen Fruchtfolgeflächen (FFF)
Variante "Ausbauen und Aufwerten"

Blatt Nr. 25

1:1'000

— Gewässerachse
 Gewässerraum
 Gemeindegrenzen
 Projekt
 FFF Bestehend
 FFF Erschliessung
 FFF Bau Öko
 FFF Bau in GWR
 FFF fragmentiert

feli, 31.08.2021
 Luftbild: ©swisstopo



Gemeinde	FFF Bau in GWR (Aren)	FFF Bau ÖKO (Aren)	FFF Erschliessung (Aren)	FFF fragmentiert (Aren)	Total (Aren)
Egerkingen	203	-	74	14	291
Gunzgen	18	-	7	1	26
Hägendorf	102	-	29	5	136
Kappel (SO)	25	-	11	4	40
Kestenholz	-	-	-	-	-
Neuendorf	-	-	-	-	-
Oberbuchsiten	87	256	39	9	391
Oensingen	46	-	71	27	144
Olten	-	-	-	-	-
Rickenbach (SO)	15	-	-	-	15
Wangen bei Olten	14	-	-	-	14
Fläche total	510	256	231	60	1'057

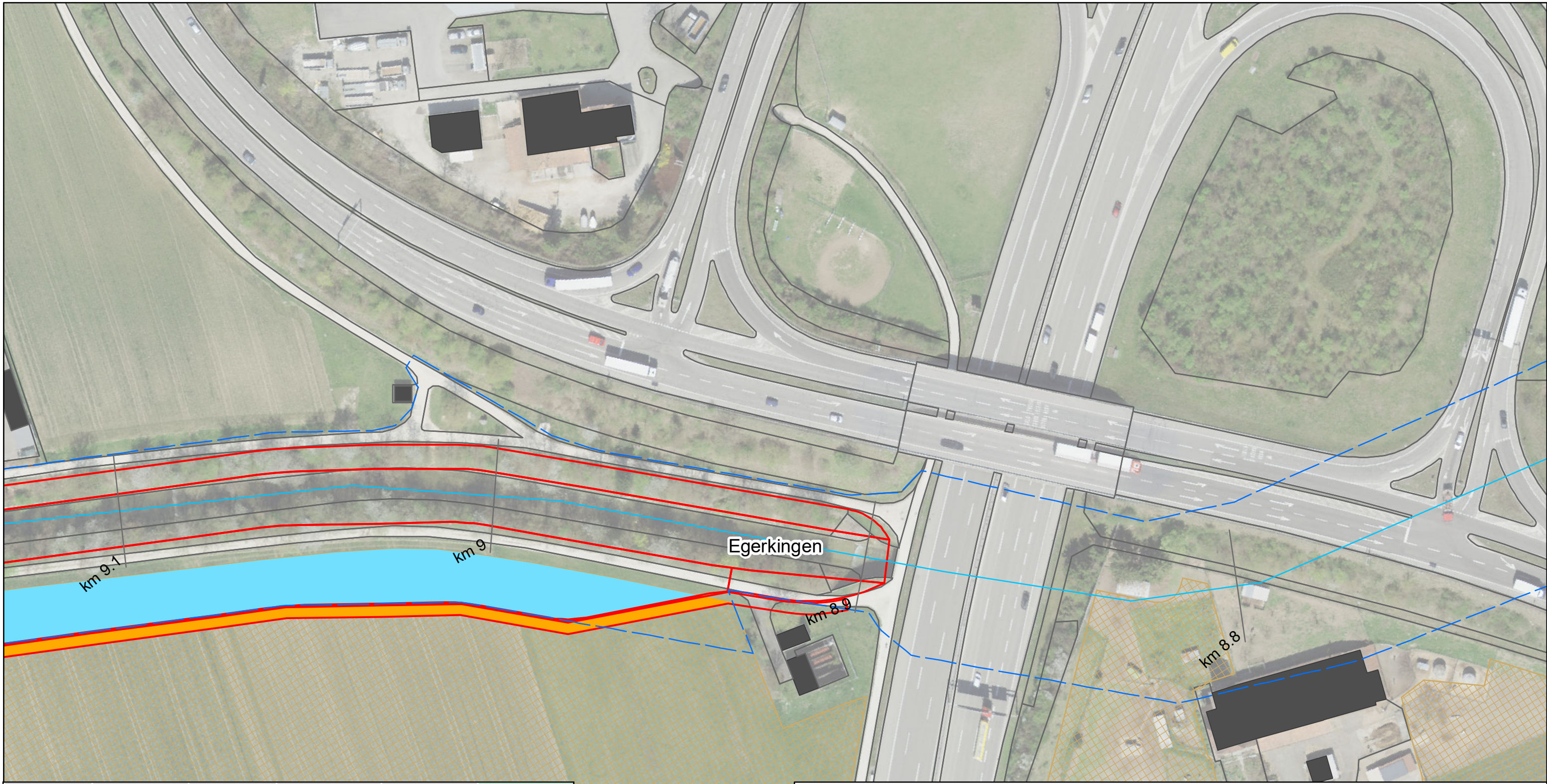
Lebensraum Dünern Oensingen bis Olten
Hochwasserschutz und Aufwertung
Auswirkungen Fruchtfolgeflächen (FFF)
Variante "Ausbauen und Aufwerten"

Blatt Nr. 26

- Gewässerachse
- Gewässerraum
- Gemeindegrenzen
- Projekt
- FFF Erschliessung
- FFF Bau Öko
- FFF Bau in GWR
- FFF fragmentiert
- FFF Bestehend



1:1'000



Gemeinde	FFF Bau in GWR (Aren)	FFF Bau ÖKO (Aren)	FFF Erschliessung (Aren)	FFF fragmentiert (Aren)	Total (Aren)
Egerkingen	203	-	74	14	291
Gunzgen	18	-	7	1	26
Hägendorf	102	-	29	5	136
Kappel (SO)	25	-	11	4	40
Kestenholz	-	-	-	-	-
Neuendorf	-	-	-	-	-
Oberbuchsiten	87	256	39	9	391
Oensingen	46	-	71	27	144
Olten	-	-	-	-	-
Rickenbach (SO)	15	-	-	-	15
Wangen bei Olten	14	-	-	-	14
Fläche total	510	256	231	60	1'057

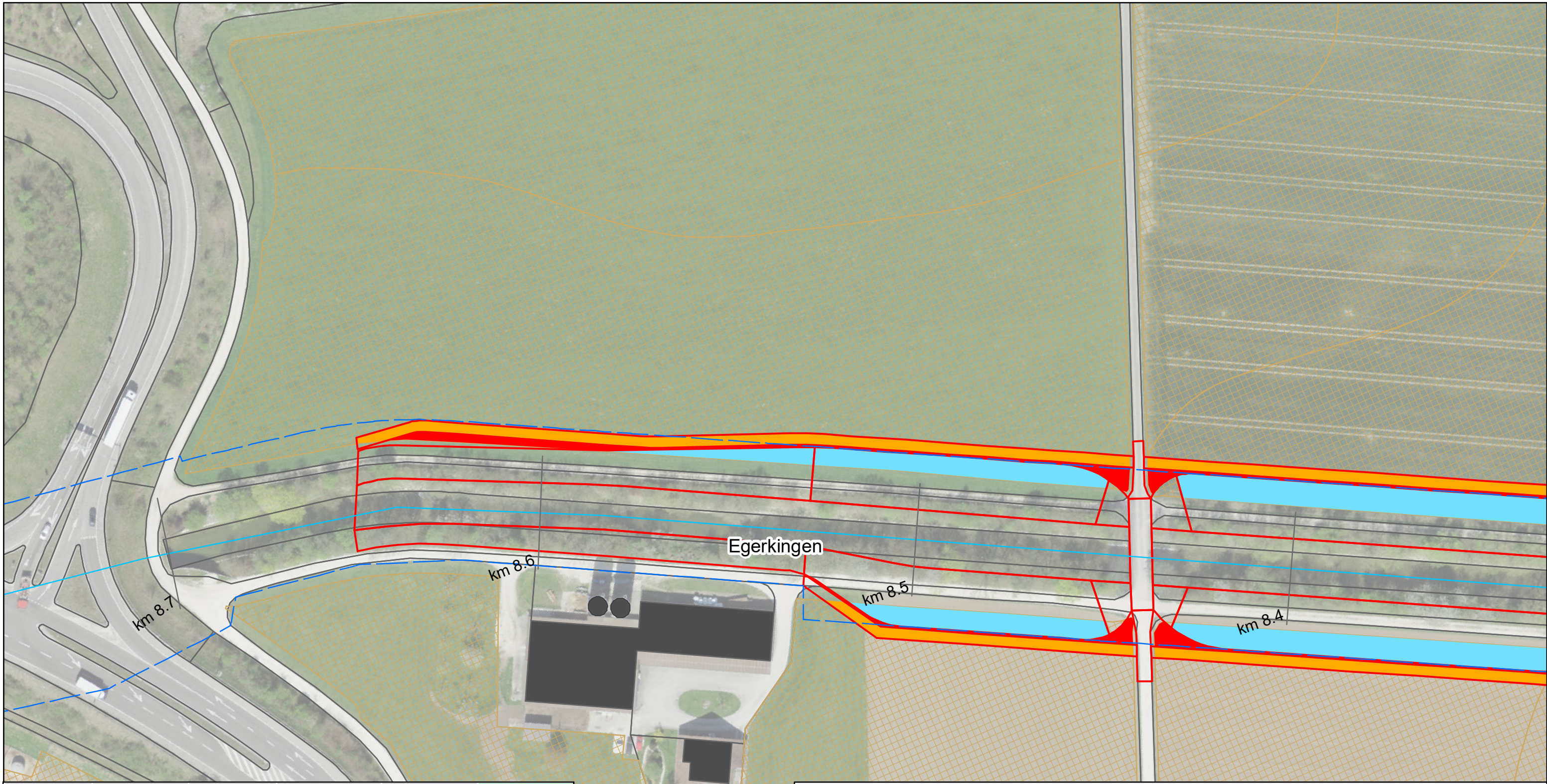
Lebensraum Dünner Oensingen bis Olten
Hochwasserschutz und Aufwertung
Auswirkungen Fruchtfolgeflächen (FFF)
Variante "Ausbauen und Aufwerten"

Blatt Nr. 27

N
1:1'000

- Gewässerachse
- Gewässerraum
- Gemeindegrenzen
- Projekt
- FFF Bestehend
- FFF Erschliessung
- FFF Bau Öko
- FFF Bau in GWR
- FFF fragmentiert

feli, 31.08.2021
Luftbild: ©swisstopo



Gemeinde	FFF Bau in GWR (Aren)	FFF Bau ÖKO (Aren)	FFF Erschliessung (Aren)	FFF fragmentiert (Aren)	Total (Aren)
Egerkingen	203	-	74	14	291
Gunzgen	18	-	7	1	26
Hägendorf	102	-	29	5	136
Kappel (SO)	25	-	11	4	40
Kestenholz	-	-	-	-	-
Neuendorf	-	-	-	-	-
Oberbuchsiten	87	256	39	9	391
Oensingen	46	-	71	27	144
Olten	-	-	-	-	-
Rickenbach (SO)	15	-	-	-	15
Wangen bei Olten	14	-	-	-	14
Fläche total	510	256	231	60	1'057

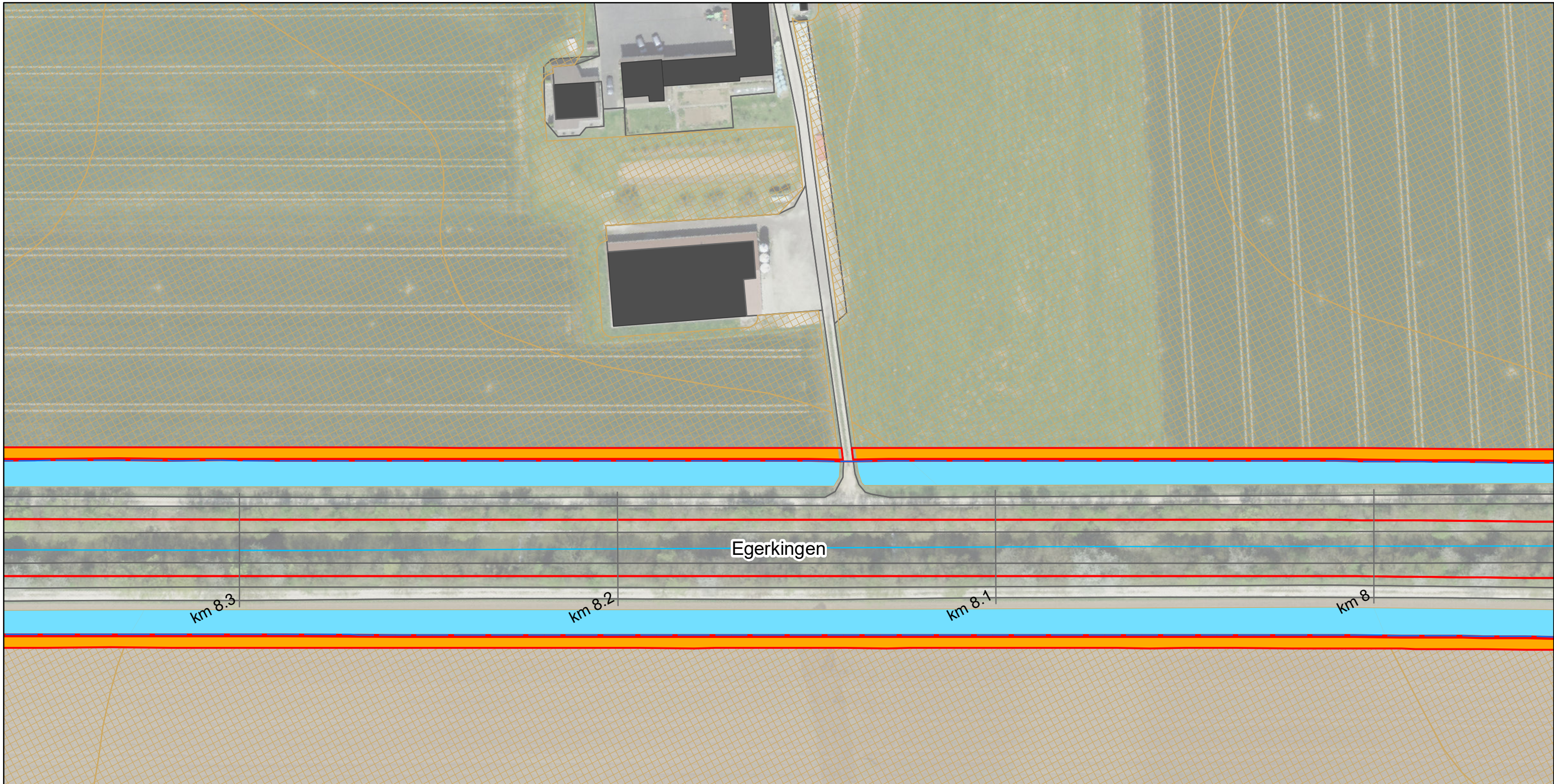
Lebensraum Dünnern Oensingen bis Olten
Hochwasserschutz und Aufwertung
Auswirkungen Fruchtfolgeflächen (FFF)
Variante "Ausbauen und Aufwerten"

Blatt Nr. 28

1:1'000

— Gewässerachse FFF Erschliessung
 Gewässerraum FFF Bau Öko
 Gemeindegrenzen FFF Bau in GWR
 Projekt FFF fragmentiert
 FFF Bestehend

feli, 31.08.2021
Luftbild: ©swisstopo



Gemeinde	FFF Bau in GWR (Aren)	FFF Bau ÖKO (Aren)	FFF Erschliessung (Aren)	FFF fragmentiert (Aren)	Total (Aren)
Egerkingen	203	-	74	14	291
Gunzgen	18	-	7	1	26
Hägendorf	102	-	29	5	136
Kappel (SO)	25	-	11	4	40
Kestenholz	-	-	-	-	-
Neuendorf	-	-	-	-	-
Oberbuchsiten	87	256	39	9	391
Oensingen	46	-	71	27	144
Olten	-	-	-	-	-
Rickenbach (SO)	15	-	-	-	15
Wangen bei Olten	14	-	-	-	14
Fläche total	510	256	231	60	1'057

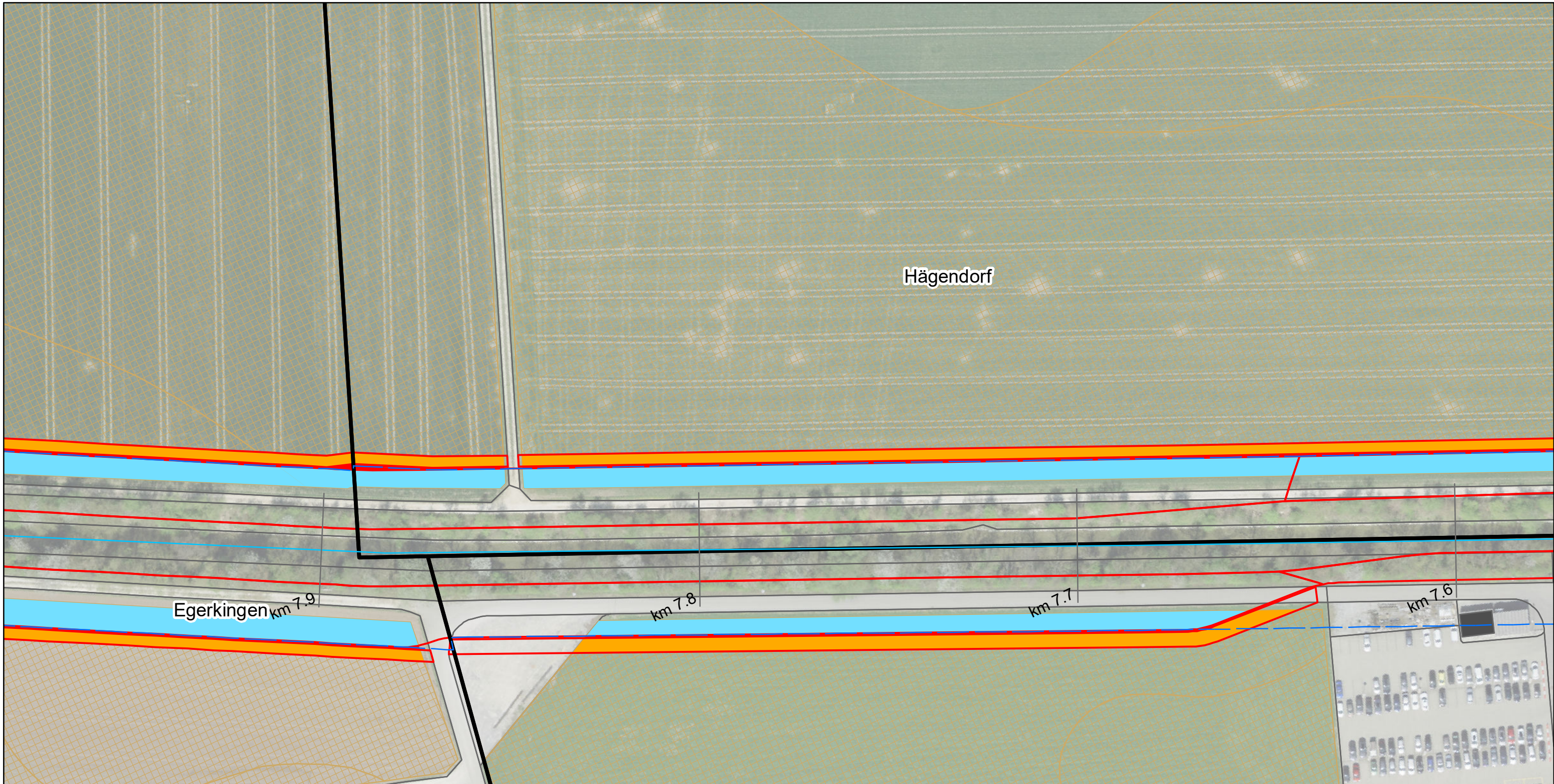
Lebensraum Dünner Oensingen bis Olten
Hochwasserschutz und Aufwertung
Auswirkungen Fruchtfolgeflächen (FFF)
Variante "Ausbauen und Aufwerten"

Blatt Nr. 29

- Gewässerachse
- Gewässerraum
- Gemeindegrenzen
- Projekt
- FFF Bestehend
- FFF Erschliessung
- FFF Bau Öko
- FFF Bau in GWR
- FFF fragmentiert



1:1'000



Gemeinde	FFF Bau in GWR (Aren)	FFF Bau ÖKO (Aren)	FFF Erschliessung (Aren)	FFF fragmentiert (Aren)	Total (Aren)
Egerkingen	203	-	74	14	291
Gunzgen	18	-	7	1	26
Hägendorf	102	-	29	5	136
Kappel (SO)	25	-	11	4	40
Kestenholz	-	-	-	-	-
Neuendorf	-	-	-	-	-
Oberbuchsiten	87	256	39	9	391
Oensingen	46	-	71	27	144
Olten	-	-	-	-	-
Rickenbach (SO)	15	-	-	-	15
Wangen bei Olten	14	-	-	-	14
Fläche total	510	256	231	60	1'057

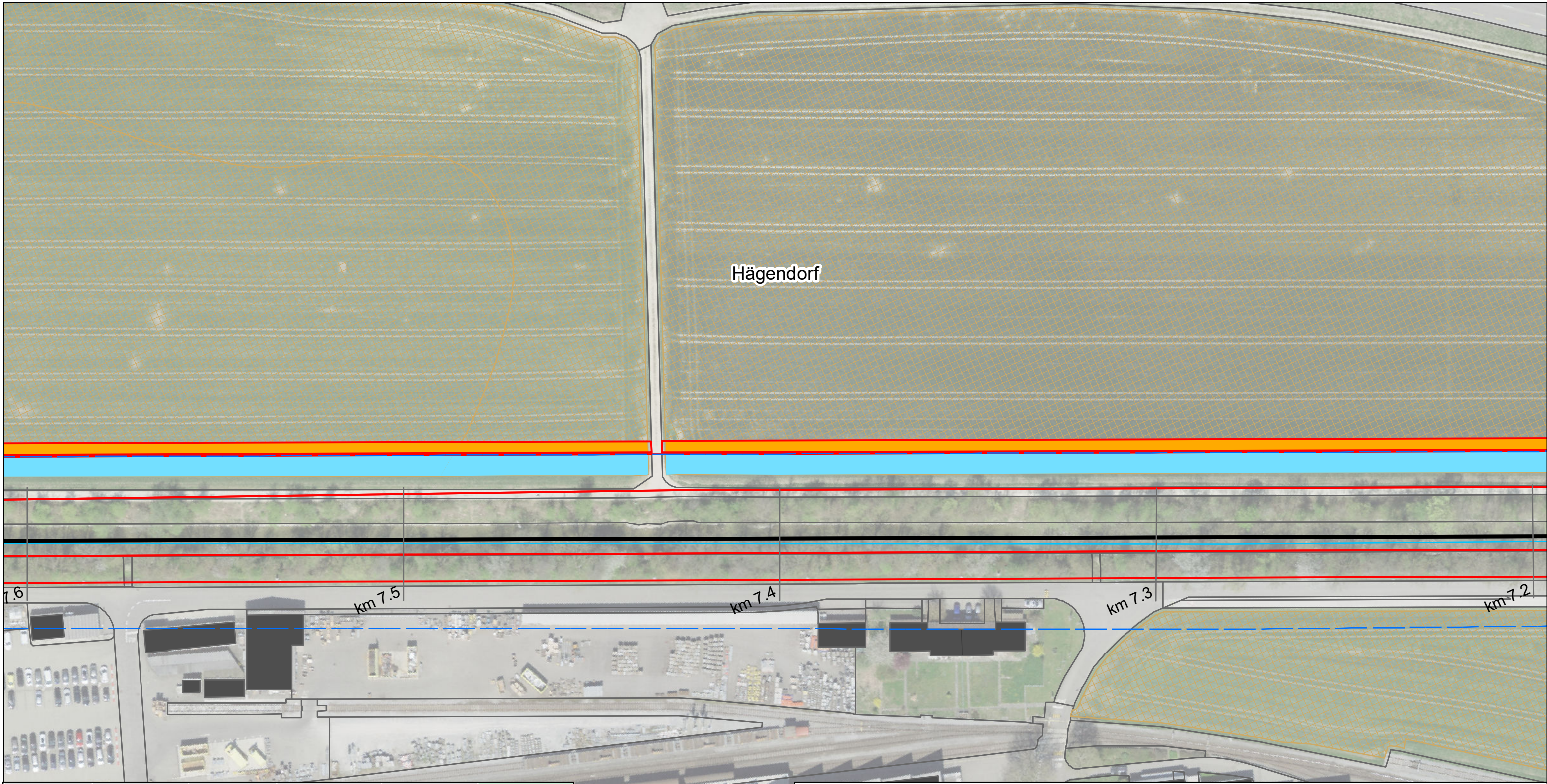
Lebensraum Dünnern Oensingen bis Olten
 Hochwasserschutz und Aufwertung
Auswirkungen Fruchtfolgeflächen (FFF)
Variante "Ausbauen und Aufwerten"

Blatt Nr. 30


- Gewässerachse
- Gewässerraum
- Gemeindegrenzen
- Projekt
- FFF Bestehend
- FFF Erschliessung
- FFF Bau Öko
- FFF Bau in GWR
- FFF fragmentiert



1:1'000



Gemeinde	FFF Bau in GWR (Aren)	FFF Bau ÖKO (Aren)	FFF Erschliessung (Aren)	FFF fragmentiert (Aren)	Total (Aren)
Egerkingen	203	-	74	14	291
Gunzgen	18	-	7	1	26
Hägendorf	102	-	29	5	136
Kappel (SO)	25	-	11	4	40
Kestenholz	-	-	-	-	-
Neuendorf	-	-	-	-	-
Oberbuchsiten	87	256	39	9	391
Oensingen	46	-	71	27	144
Olten	-	-	-	-	-
Rickenbach (SO)	15	-	-	-	15
Wangen bei Olten	14	-	-	-	14
Fläche total	510	256	231	60	1'057



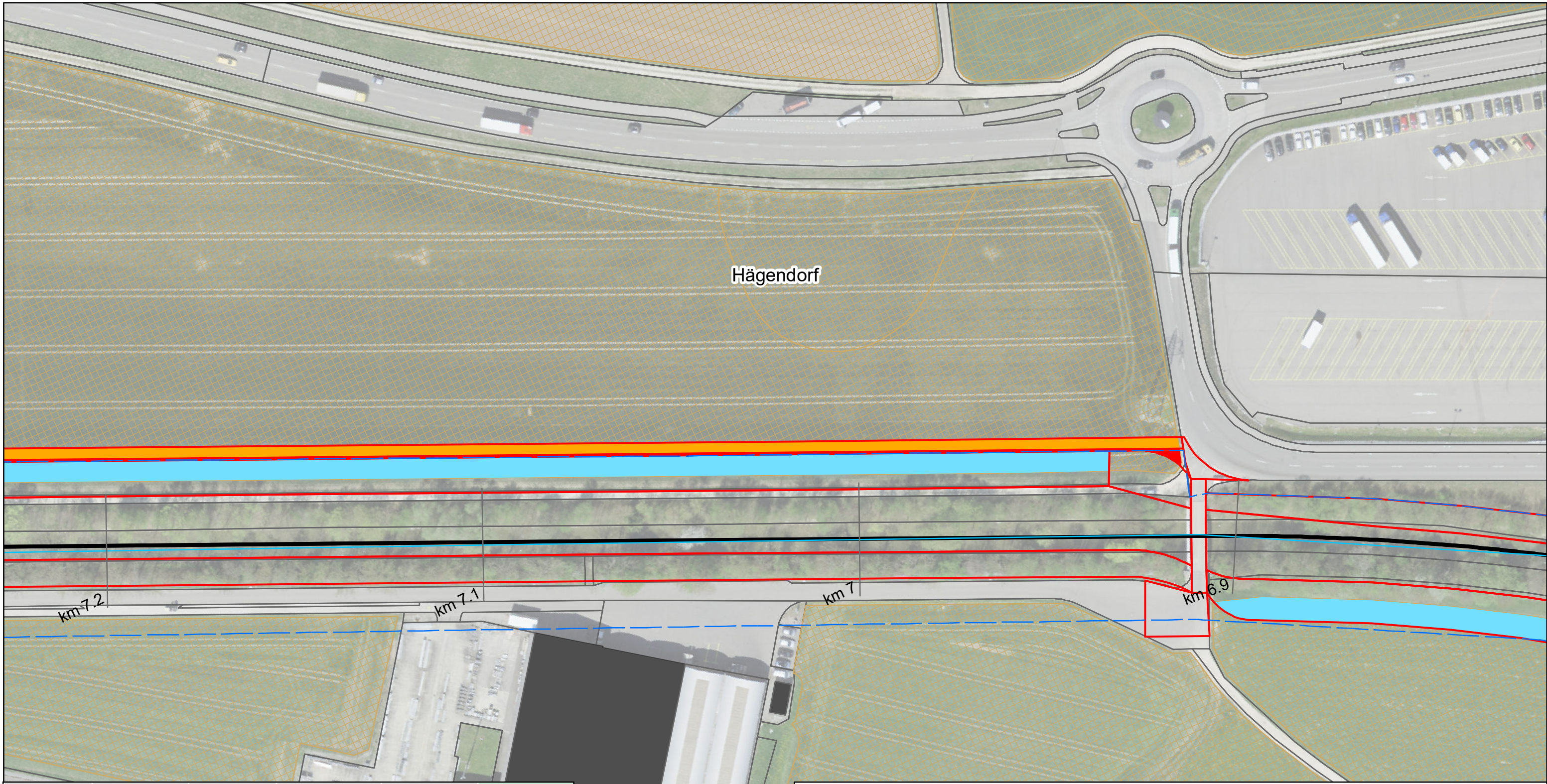
Lebensraum Dünnern Oensingen bis Olten
Hochwasserschutz und Aufwertung
Auswirkungen Fruchtfolgeflächen (FFF)
Variante "Ausbauen und Aufwerten"

Blatt Nr. 31

- Gewässerachse
- Gewässerraum
- Gemeindegrenzen
- Projekt
- FFF Bestehend
- FFF Erschliessung
- FFF Bau Öko
- FFF Bau in GWR
- FFF fragmentiert

N
1:1'000

feli, 31.08.2021
Luftbild: ©swisstopo



Gemeinde	FFF Bau in GWR (Aren)	FFF Bau ÖKO (Aren)	FFF Erschliessung (Aren)	FFF fragmentiert (Aren)	Total (Aren)
Egerkingen	203	-	74	14	291
Gunzgen	18	-	7	1	26
Hägendorf	102	-	29	5	136
Kappel (SO)	25	-	11	4	40
Kestenholz	-	-	-	-	-
Neuendorf	-	-	-	-	-
Oberbuchsiten	87	256	39	9	391
Oensingen	46	-	71	27	144
Olten	-	-	-	-	-
Rickenbach (SO)	15	-	-	-	15
Wangen bei Olten	14	-	-	-	14
Fläche total	510	256	231	60	1'057

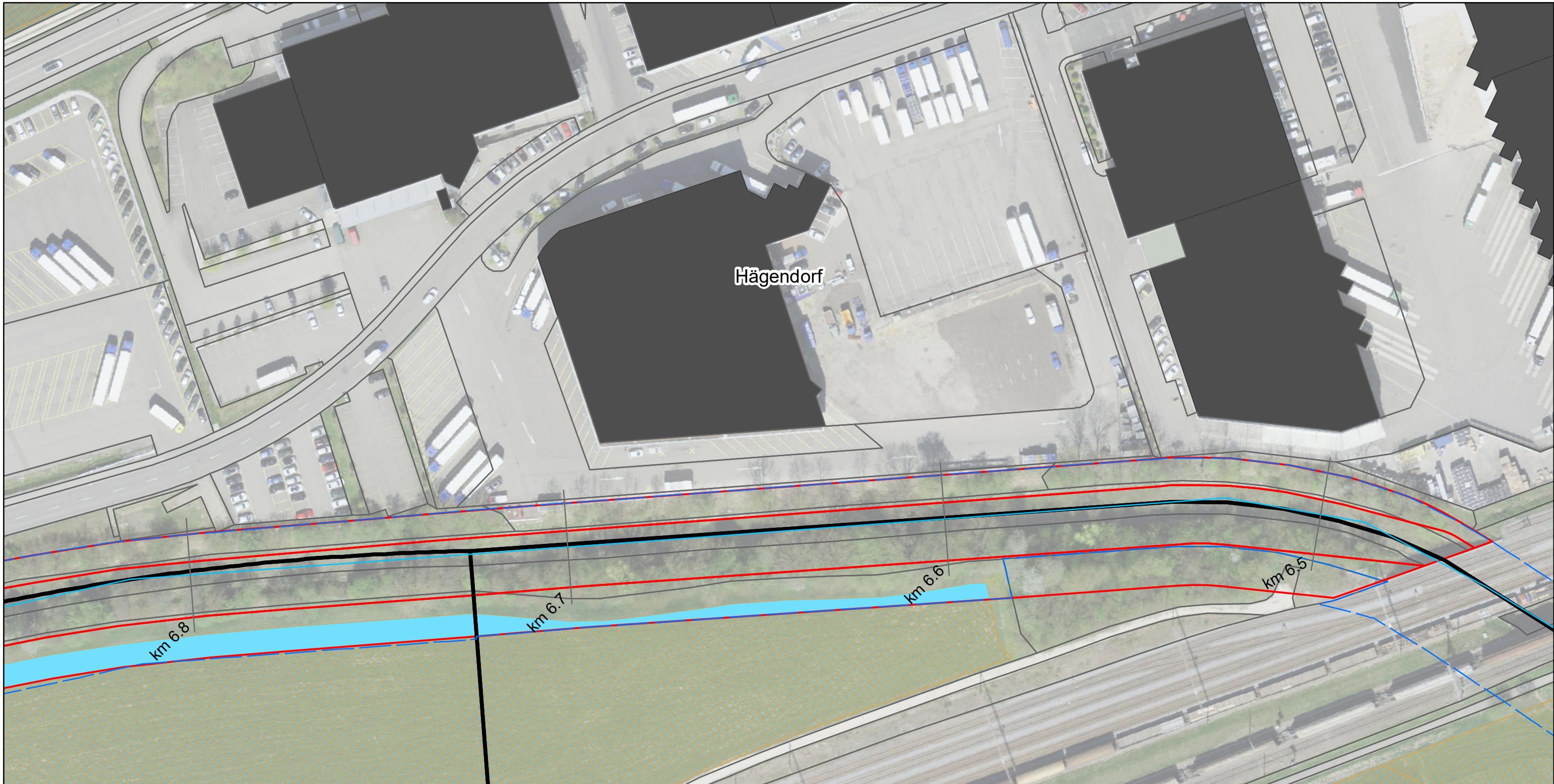
Lebensraum Dünern Oensingen bis Olten
Hochwasserschutz und Aufwertung
Auswirkungen Fruchtfolgeflächen (FFF)
Variante "Ausbauen und Aufwerten"

Blatt Nr. 32

1:1'000

— Gewässerachse
 Gewässerraum
 Gemeindegrenzen
 Projekt
 FFF Erschliessung
 FFF Bau Öko
 FFF Bau in GWR
 FFF fragmentiert
 FFF Bestehend

feli, 31.08.2021
Luftbild: ©swisstopo



Gemeinde	FFF Bau in GWR (Aren)	FFF Bau ÖKO (Aren)	FFF Erschliessung (Aren)	FFF fragmentiert (Aren)	Total (Aren)
Egerkingen	203	-	74	14	291
Gunzgen	18	-	7	1	26
Hägendorf	102	-	29	5	136
Kappel (SO)	25	-	11	4	40
Kestenholz	-	-	-	-	-
Neuendorf	-	-	-	-	-
Oberbuchsiten	87	256	39	9	391
Oensingen	46	-	71	27	144
Olten	-	-	-	-	-
Rickenbach (SO)	15	-	-	-	15
Wangen bei Olten	14	-	-	-	14
Fläche total	510	256	231	60	1'057

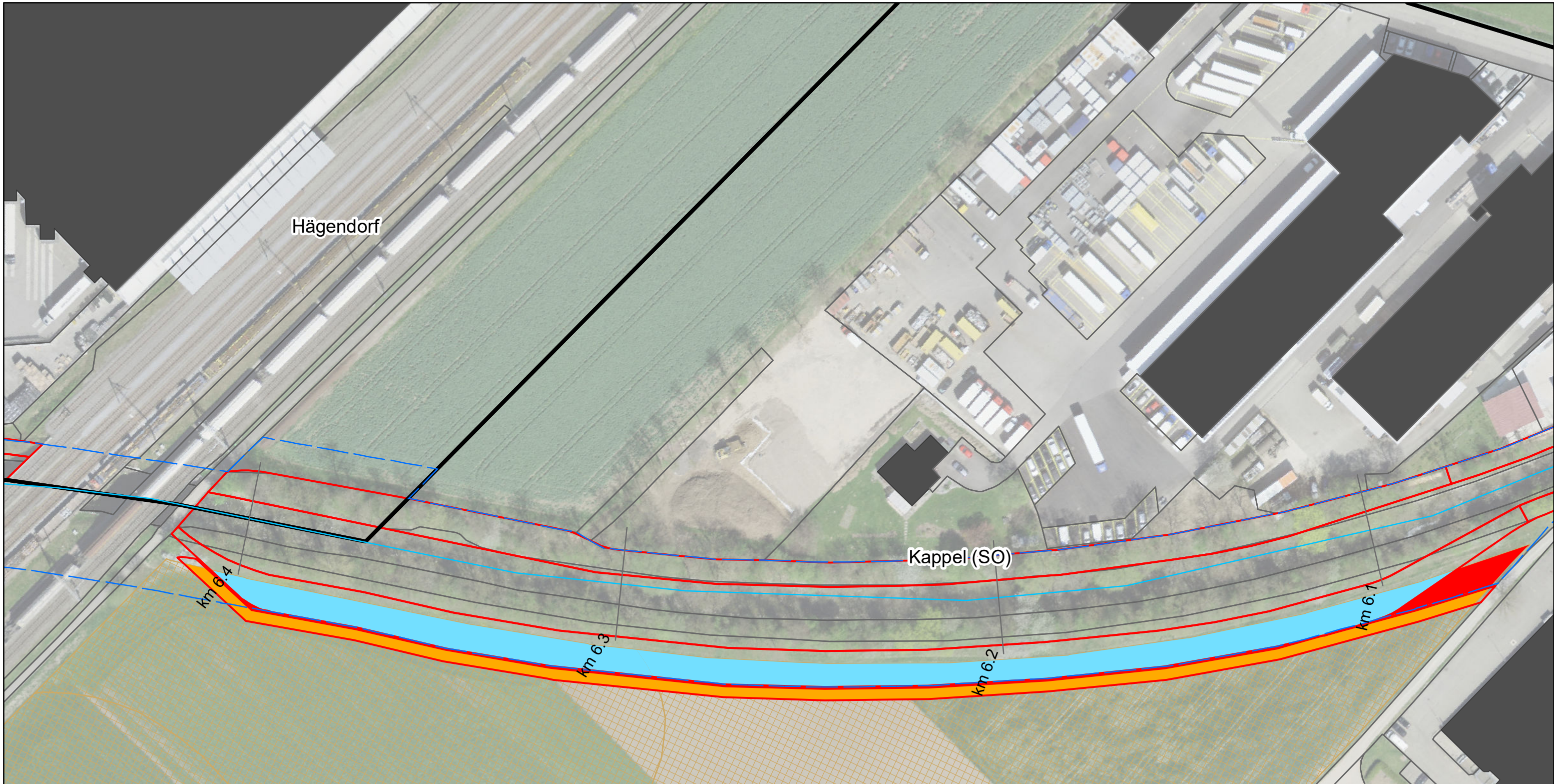
Lebensraum Dünern Oensingen bis Olten
Hochwasserschutz und Aufwertung
Auswirkungen Fruchtfootflächen (FFF)
Variante "Ausbauen und Aufwerten"

Blatt Nr. 33

- Gewässerachse
- Gewässerraum
- Gemeindegrenzen
- Projekt
- FFF Erschliessung
- FFF Bau Öko
- FFF Bau in GWR
- FFF fragmentiert
- FFF Bestehend



1:1'000



Gemeinde	FFF Bau in GWR (Aren)	FFF Bau ÖKO (Aren)	FFF Erschliessung (Aren)	FFF fragmentiert (Aren)	Total (Aren)
Egerkingen	203	-	74	14	291
Gunzgen	18	-	7	1	26
Hägendorf	102	-	29	5	136
Kappel (SO)	25	-	11	4	40
Kestenholz	-	-	-	-	-
Neuendorf	-	-	-	-	-
Oberbuchsiten	87	256	39	9	391
Oensingen	46	-	71	27	144
Olten	-	-	-	-	-
Rickenbach (SO)	15	-	-	-	15
Wangen bei Olten	14	-	-	-	14
Fläche total	510	256	231	60	1'057

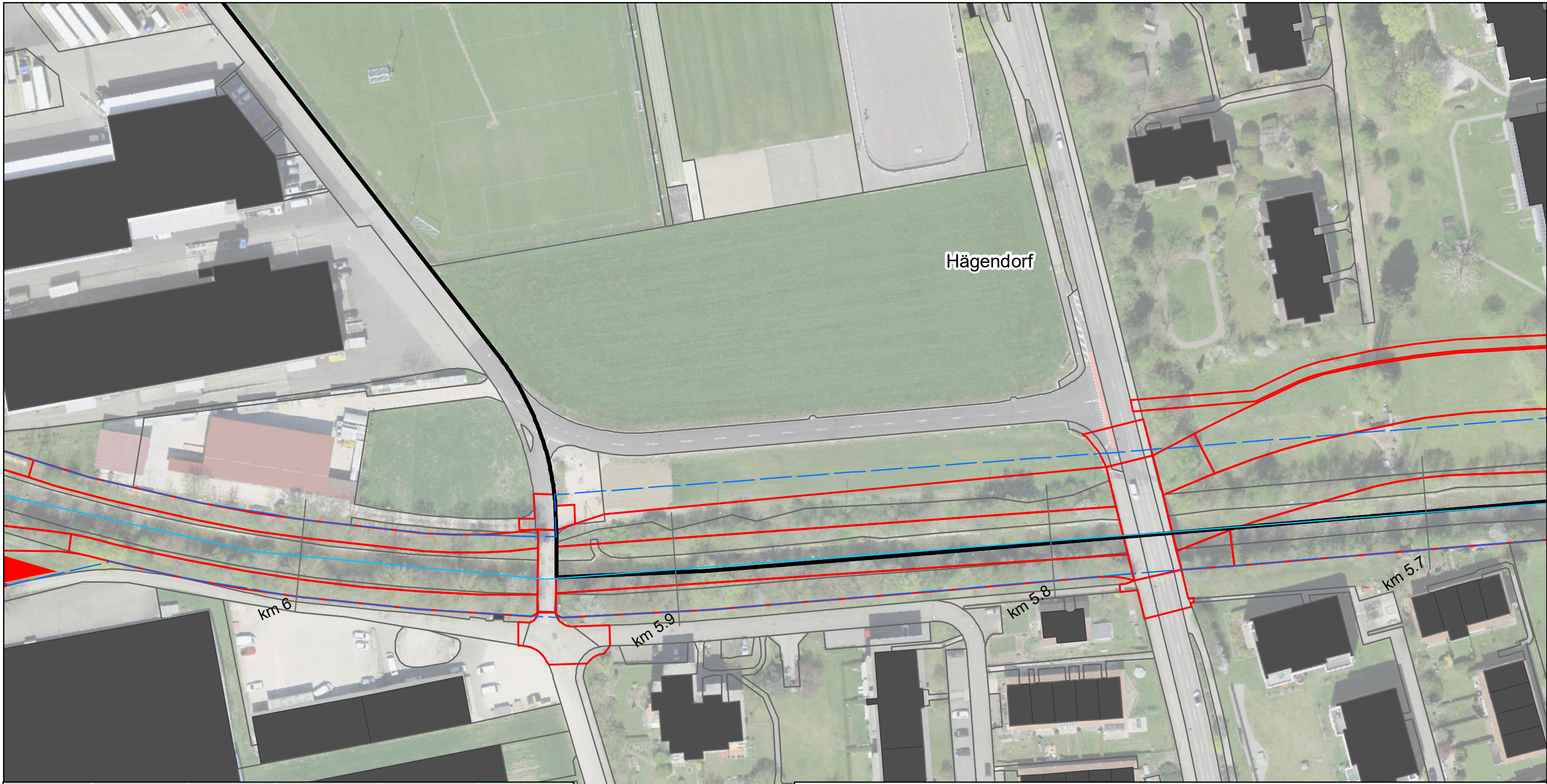
Lebensraum Dünner Oensingen bis Olten
 Hochwasserschutz und Aufwertung
Auswirkungen Fruchtfolgeflächen (FFF)
Variante "Ausbauen und Aufwerten"

Blatt Nr. 34

- Gewässerachse
- Gewässerraum
- Gemeindegrenzen
- Projekt
- FFF Erschliessung
- FFF Bau Öko
- FFF Bau in GWR
- FFF fragmentiert
- FFF Bestehend



1:1'000



Gemeinde	FFF Bau in GWR (Aren)	FFF Bau ÖKO (Aren)	FFF Erschliessung (Aren)	FFF fragmentiert (Aren)	Total (Aren)
Egerkingen	203	-	74	14	291
Gunzgen	18	-	7	1	26
Hägendorf	102	-	29	5	136
Kappel (SO)	25	-	11	4	40
Kestenholz	-	-	-	-	-
Neuendorf	-	-	-	-	-
Oberbuchsiten	87	256	39	9	391
Oensingen	46	-	71	27	144
Olten	-	-	-	-	-
Rickenbach (SO)	15	-	-	-	15
Wangen bei Olten	14	-	-	-	14
Fläche total	510	256	231	60	1'057

Lebensraum Dünnern Oensingen bis Olten
 Hochwasserschutz und Aufwertung
Auswirkungen Fruchtfolgeflächen (FFF)
Variante "Ausbauen und Aufwerten"

Blatt Nr. 35

- Gewässerachse
- Gewässerraum
- Gemeindegrenzen
- Projekt
- FFF Erschliessung
- FFF Bau Öko
- FFF Bau in GWR
- FFF fragmentiert
- FFF Bestehend

N
 1:1'000



Gemeinde	FFF Bau in GWR (Aren)	FFF Bau ÖKO (Aren)	FFF Erschliessung (Aren)	FFF fragmentiert (Aren)	Total (Aren)
Egerkingen	203	-	74	14	291
Gunzgen	18	-	7	1	26
Hägendorf	102	-	29	5	136
Kappel (SO)	25	-	11	4	40
Kestenholz	-	-	-	-	-
Neuendorf	-	-	-	-	-
Oberbuchsiten	87	256	39	9	391
Oensingen	46	-	71	27	144
Olten	-	-	-	-	-
Rickenbach (SO)	15	-	-	-	15
Wangen bei Olten	14	-	-	-	14
Fläche total	510	256	231	60	1'057

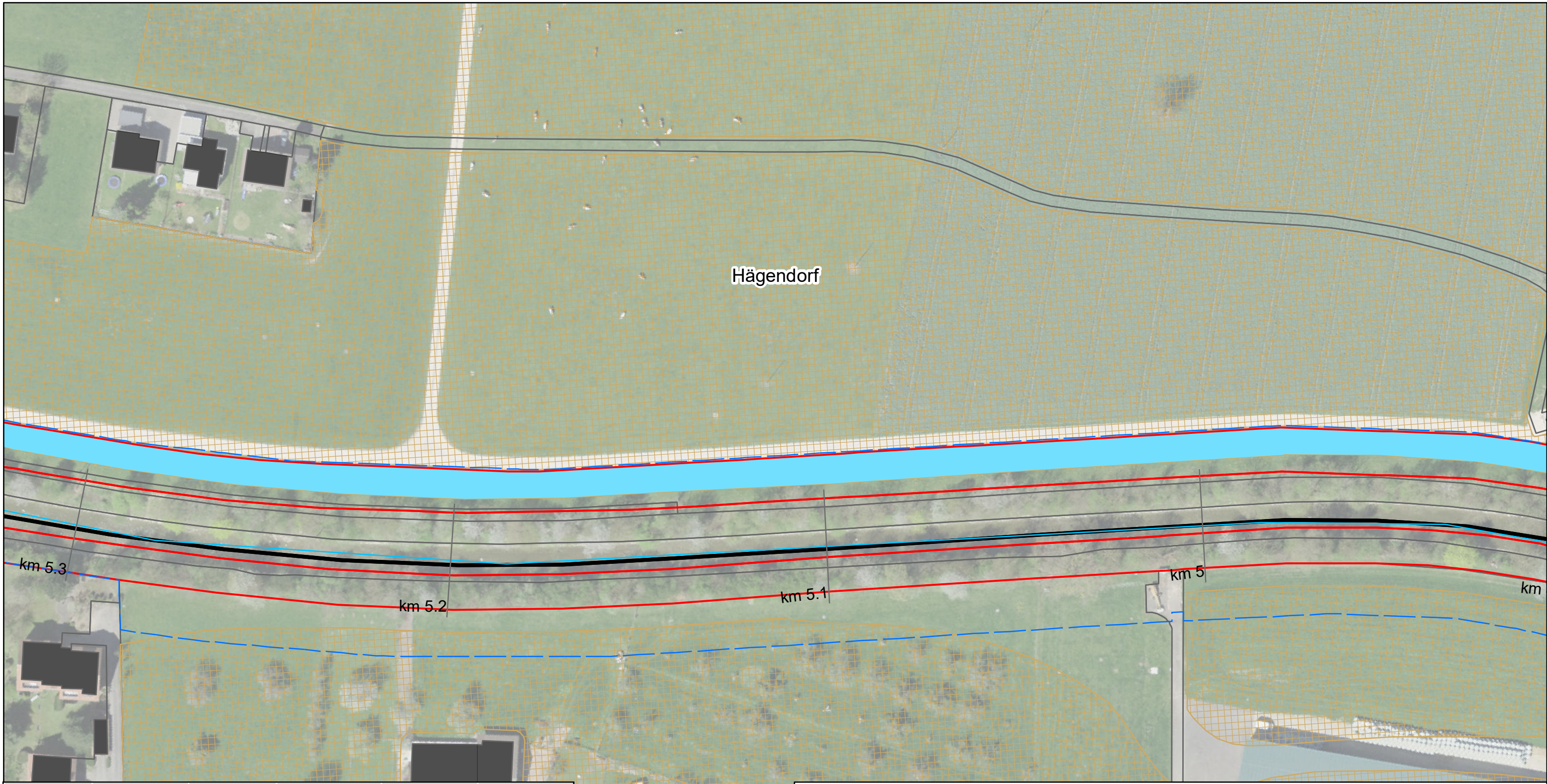
Lebensraum Dünnern Oensingen bis Olten
 Hochwasserschutz und Aufwertung
Auswirkungen Fruchtfolgeflächen (FFF)
Variante "Ausbauen und Aufwerten"

Blatt Nr. 36

1:1'000

— Gewässerachse
 Gewässerraum
 Gemeindegrenzen
 Projekt
 FFF Erschliessung
 FFF Bau Öko
 FFF Bau in GWR
 FFF fragmentiert
 FFF Bestehend

feli, 31.08.2021
 Luftbild: ©swisstopo



Gemeinde	FFF Bau in GWR (Aren)	FFF Bau ÖKO (Aren)	FFF Erschliessung (Aren)	FFF fragmentiert (Aren)	Total (Aren)
Egerkingen	203	-	74	14	291
Gunzgen	18	-	7	1	26
Hägendorf	102	-	29	5	136
Kappel (SO)	25	-	11	4	40
Kestenholz	-	-	-	-	-
Neuendorf	-	-	-	-	-
Oberbuchsiten	87	256	39	9	391
Oensingen	46	-	71	27	144
Olten	-	-	-	-	-
Rickenbach (SO)	15	-	-	-	15
Wangen bei Olten	14	-	-	-	14
Fläche total	510	256	231	60	1'057




Lebensraum Dünnern Oensingen bis Olten
Hochwasserschutz und Aufwertung
Auswirkungen Fruchtfolgeflächen (FFF)
Variante "Ausbauen und Aufwerten"

Blatt Nr. 37

- Gewässerachse
- Gewässerraum
- Gemeindegrenzen
- Projekt
- FFF Bestehend
- FFF Erschliessung
- FFF Bau Öko
- FFF Bau in GWR
- FFF fragmentiert

1:1'000

feli, 31.08.2021
Luftbild: ©swisstopo



Gemeinde	FFF Bau in GWR (Aren)	FFF Bau ÖKO (Aren)	FFF Erschliessung (Aren)	FFF fragmentiert (Aren)	Total (Aren)
Egerkingen	203	-	74	14	291
Gunzgen	18	-	7	1	26
Hägendorf	102	-	29	5	136
Kappel (SO)	25	-	11	4	40
Kestenholz	-	-	-	-	-
Neuendorf	-	-	-	-	-
Oberbuchsiten	87	256	39	9	391
Oensingen	46	-	71	27	144
Oltten	-	-	-	-	-
Rickenbach (SO)	15	-	-	-	15
Wangen bei Oltten	14	-	-	-	14
Fläche total	510	256	231	60	1'057

Kappel (SO)

Lebensraum Dünnern Oensingen bis Olten
Hochwasserschutz und Aufwertung
Auswirkungen Fruchtfolgeflächen (FFF)
Variante "Ausbauen und Aufwerten"

Blatt Nr. 38

1:1'000

— Gewässerachse FFF Erschliessung
 Gewässerraum FFF Bau Öko
 Gemeindegrenzen FFF Bau in GWR
 Projekt FFF fragmentiert
 FFF Bestehend

feli, 31.08.2021
Luftbild: ©swisstopo



Gemeinde	FFF Bau in GWR (Aren)	FFF Bau ÖKO (Aren)	FFF Erschliessung (Aren)	FFF fragmentiert (Aren)	Total (Aren)
Egerkingen	203	-	74	14	291
Gunzgen	18	-	7	1	26
Hägendorf	102	-	29	5	136
Kappel (SO)	25	-	11	4	40
Kestenholz	-	-	-	-	-
Neuendorf	-	-	-	-	-
Oberbuchsiten	87	256	39	9	391
Oensingen	46	-	71	27	144
Olten	-	-	-	-	-
Rickenbach (SO)	15	-	-	-	15
Wangen bei Olten	14	-	-	-	14
Fläche total	510	256	231	60	1'057

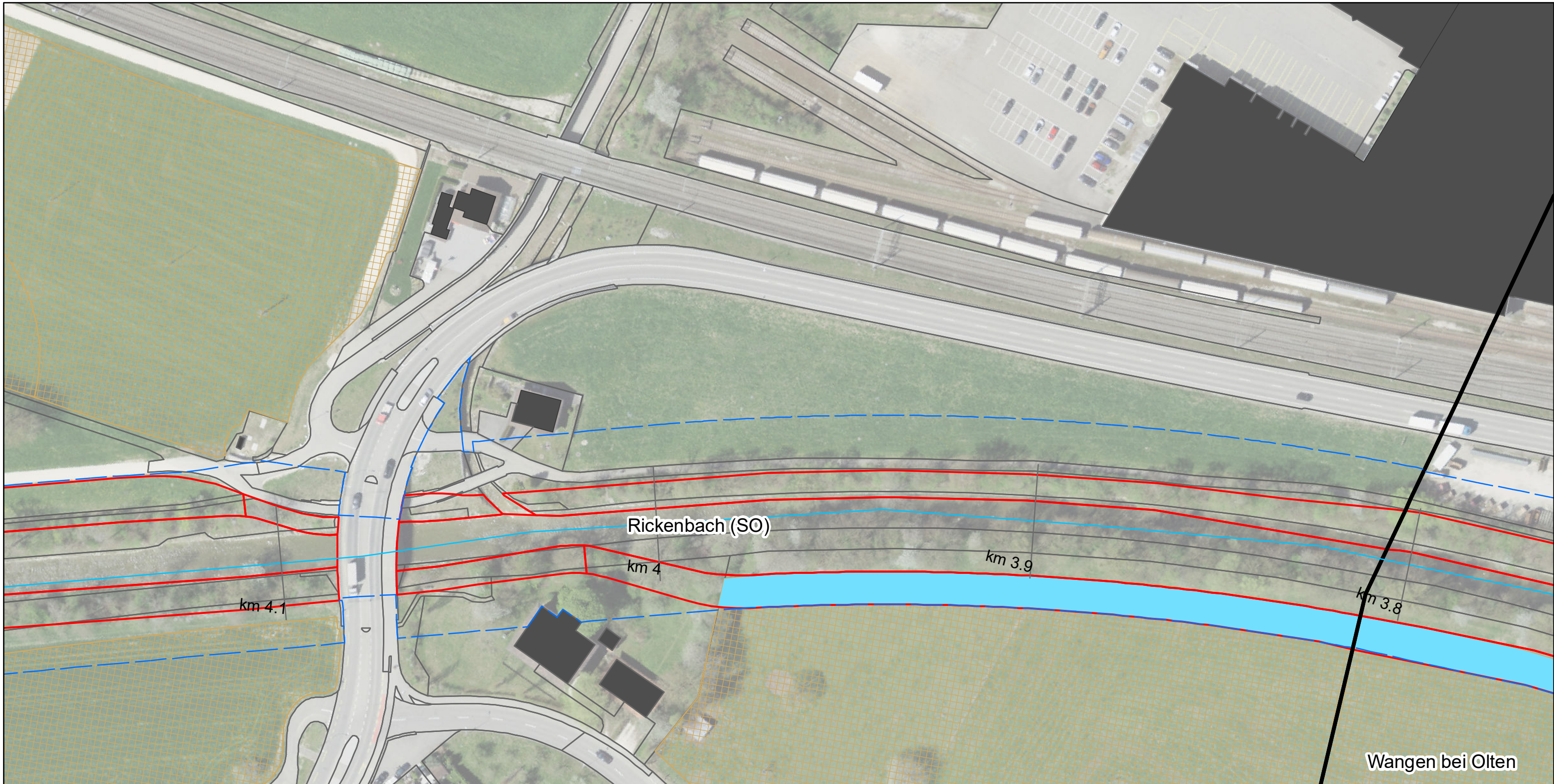
Lebensraum Dünnern Oensingen bis Olten
Hochwasserschutz und Aufwertung
Auswirkungen Fruchtfolgeflächen (FFF)
Variante "Ausbauen und Aufwerten"

Blatt Nr. 39

- Gewässerachse
- Gewässerraum
- Gemeindegrenzen
- Projekt
- FFF Bestehend
- FFF Erschliessung
- FFF Bau Öko
- FFF Bau in GWR
- FFF fragmentiert



1:1'000



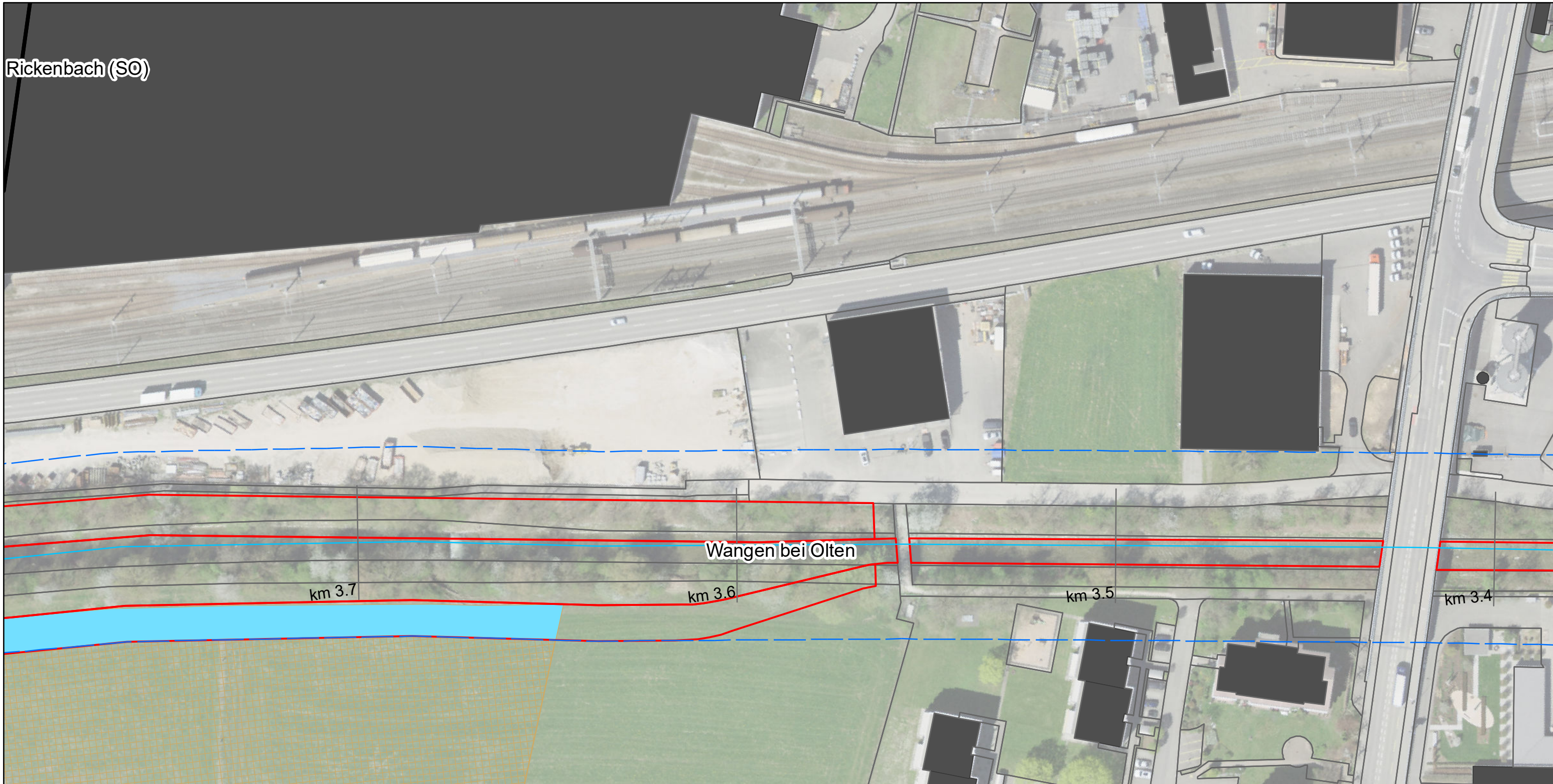
Gemeinde	FFF Bau in GWR (Aren)	FFF Bau ÖKO (Aren)	FFF Erschliessung (Aren)	FFF fragmentiert (Aren)	Total (Aren)
Egerkingen	203	-	74	14	291
Gunzgen	18	-	7	1	26
Hägendorf	102	-	29	5	136
Kappel (SO)	25	-	11	4	40
Kestenholz	-	-	-	-	-
Neuendorf	-	-	-	-	-
Oberbuchsiten	87	256	39	9	391
Oensingen	46	-	71	27	144
Olten	-	-	-	-	-
Rickenbach (SO)	15	-	-	-	15
Wangen bei Olten	14	-	-	-	14
Fläche total	510	256	231	60	1'057

Lebensraum Dünnern Oensingen bis Olten
Hochwasserschutz und Aufwertung
Auswirkungen Fruchtfolgeflächen (FFF)
Variante "Ausbauen und Aufwerten"

Blatt Nr. 40

- Gewässerachse
- Gewässerraum
- Gemeindegrenzen
- Projekt
- FFF Erschliessung
- FFF Bau Öko
- FFF Bau in GWR
- FFF fragmentiert
- FFF Bestehend

1:1'000



Gemeinde	FFF Bau in GWR (Aren)	FFF Bau ÖKO (Aren)	FFF Erschliessung (Aren)	FFF fragmentiert (Aren)	Total (Aren)
Egerkingen	203	-	74	14	291
Gunzgen	18	-	7	1	26
Hägendorf	102	-	29	5	136
Kappel (SO)	25	-	11	4	40
Kestenholz	-	-	-	-	-
Neuendorf	-	-	-	-	-
Oberbuchsiten	87	256	39	9	391
Oensingen	46	-	71	27	144
Olten	-	-	-	-	-
Rickenbach (SO)	15	-	-	-	15
Wangen bei Olten	14	-	-	-	14
Fläche total	510	256	231	60	1'057

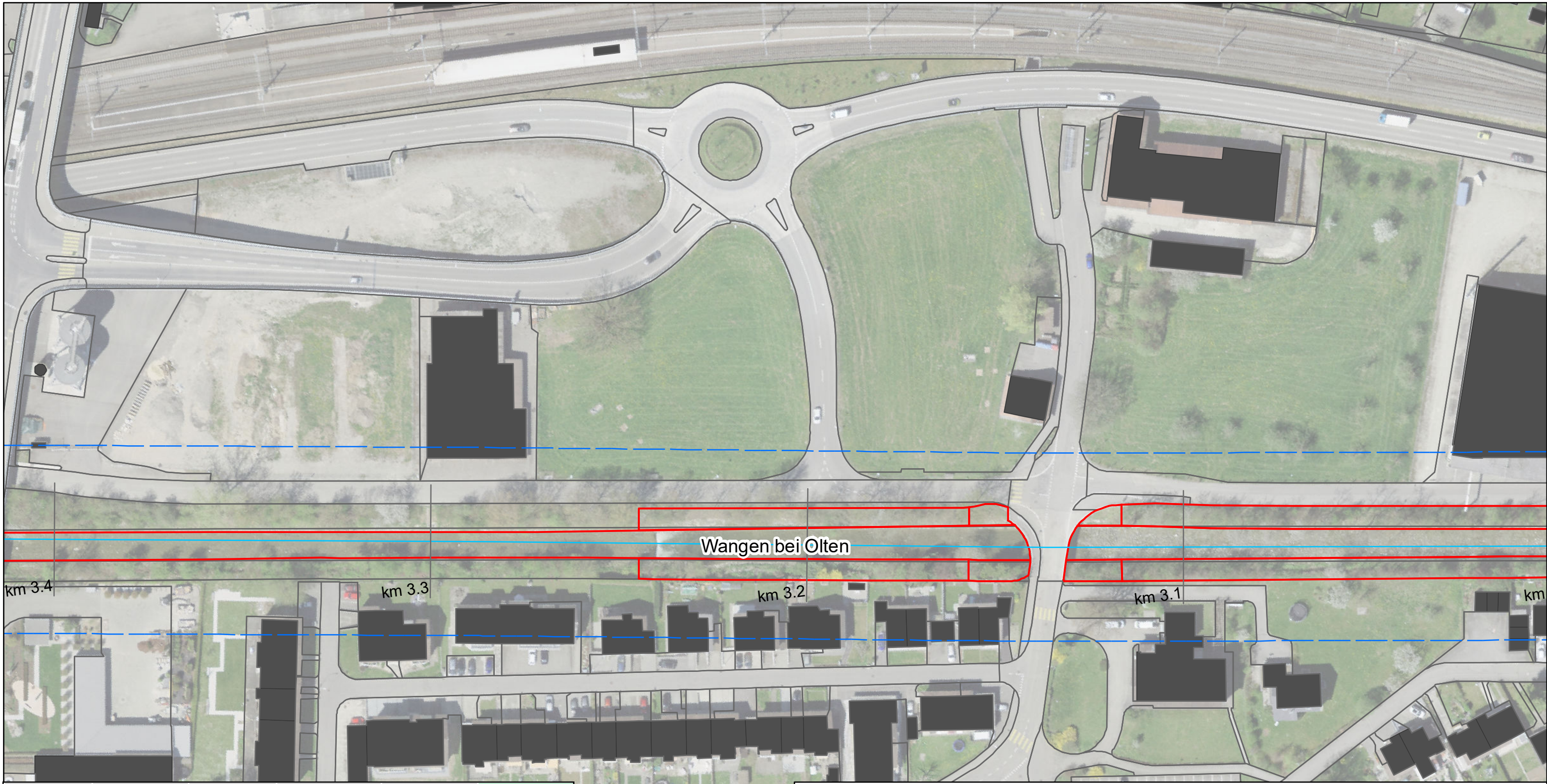
Lebensraum Dünnern Oensingen bis Olten
 Hochwasserschutz und Aufwertung
Auswirkungen Fruchtfolgeflächen (FFF)
Variante "Ausbauen und Aufwerten"

Blatt Nr. 41

1:1'000

— Gewässerachse
 Gewässerraum
 Gemeindegrenzen
 Projekt
 FFF Bestehend
 FFF Erschliessung
 FFF Bau Öko
 FFF Bau in GWR
 FFF fragmentiert

feli, 31.08.2021
 Luftbild: ©swisstopo



Wangen bei Olten

Gemeinde	FFF Bau in GWR (Aren)	FFF Bau ÖKO (Aren)	FFF Erschliessung (Aren)	FFF fragmentiert (Aren)	Total (Aren)
Egerkingen	203	-	74	14	291
Gunzgen	18	-	7	1	26
Hägendorf	102	-	29	5	136
Kappel (SO)	25	-	11	4	40
Kestenholz	-	-	-	-	-
Neuendorf	-	-	-	-	-
Oberbuchsiten	87	256	39	9	391
Oensingen	46	-	71	27	144
Olten	-	-	-	-	-
Rickenbach (SO)	15	-	-	-	15
Wangen bei Olten	14	-	-	-	14
Fläche total	510	256	231	60	1'057

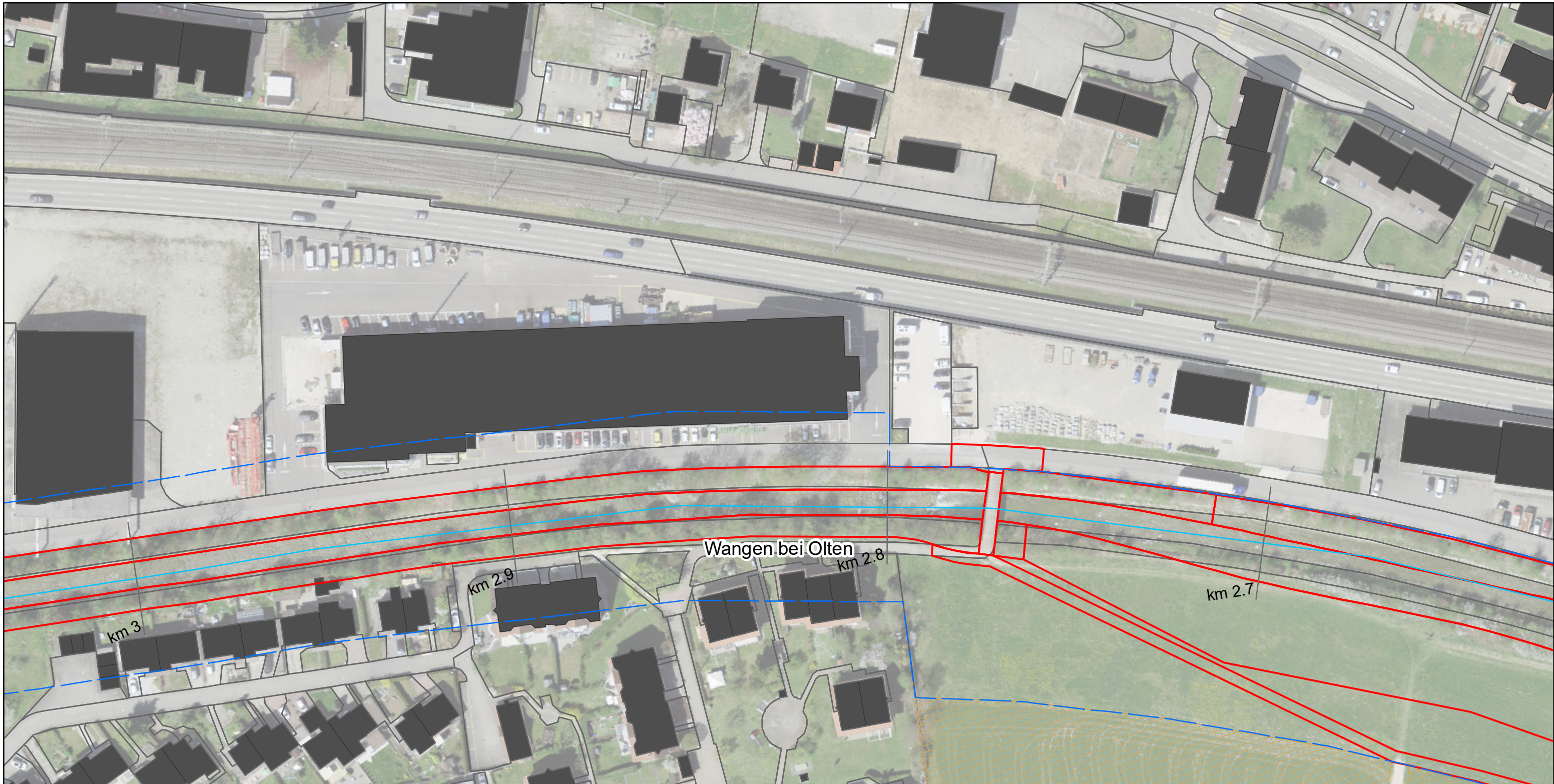
Lebensraum Dünnern Oensingen bis Olten
 Hochwasserschutz und Aufwertung
Auswirkungen Fruchtfolgeflächen (FFF)
Variante "Ausbauen und Aufwerten"

Blatt Nr. 42

1:1'000

feli, 31.08.2021
 Luftbild: ©swisstopo

- Gewässerachse
- Gewässerraum
- Gemeindegrenzen
- Projekt
- FFF Bestehend
- FFF Erschliessung
- FFF Bau Öko
- FFF Bau in GWR
- FFF fragmentiert



Gemeinde	FFF Bau in GWR (Aren)	FFF Bau ÖKO (Aren)	FFF Erschliessung (Aren)	FFF fragmentiert (Aren)	Total (Aren)
Egerkingen	203	-	74	14	291
Gunzgen	18	-	7	1	26
Hägendorf	102	-	29	5	136
Kappel (SO)	25	-	11	4	40
Kestenholz	-	-	-	-	-
Neuendorf	-	-	-	-	-
Oberbuchsiten	87	256	39	9	391
Oensingen	46	-	71	27	144
Olten	-	-	-	-	-
Rickenbach (SO)	15	-	-	-	15
Wangen bei Olten	14	-	-	-	14
Fläche total	510	256	231	60	1'057

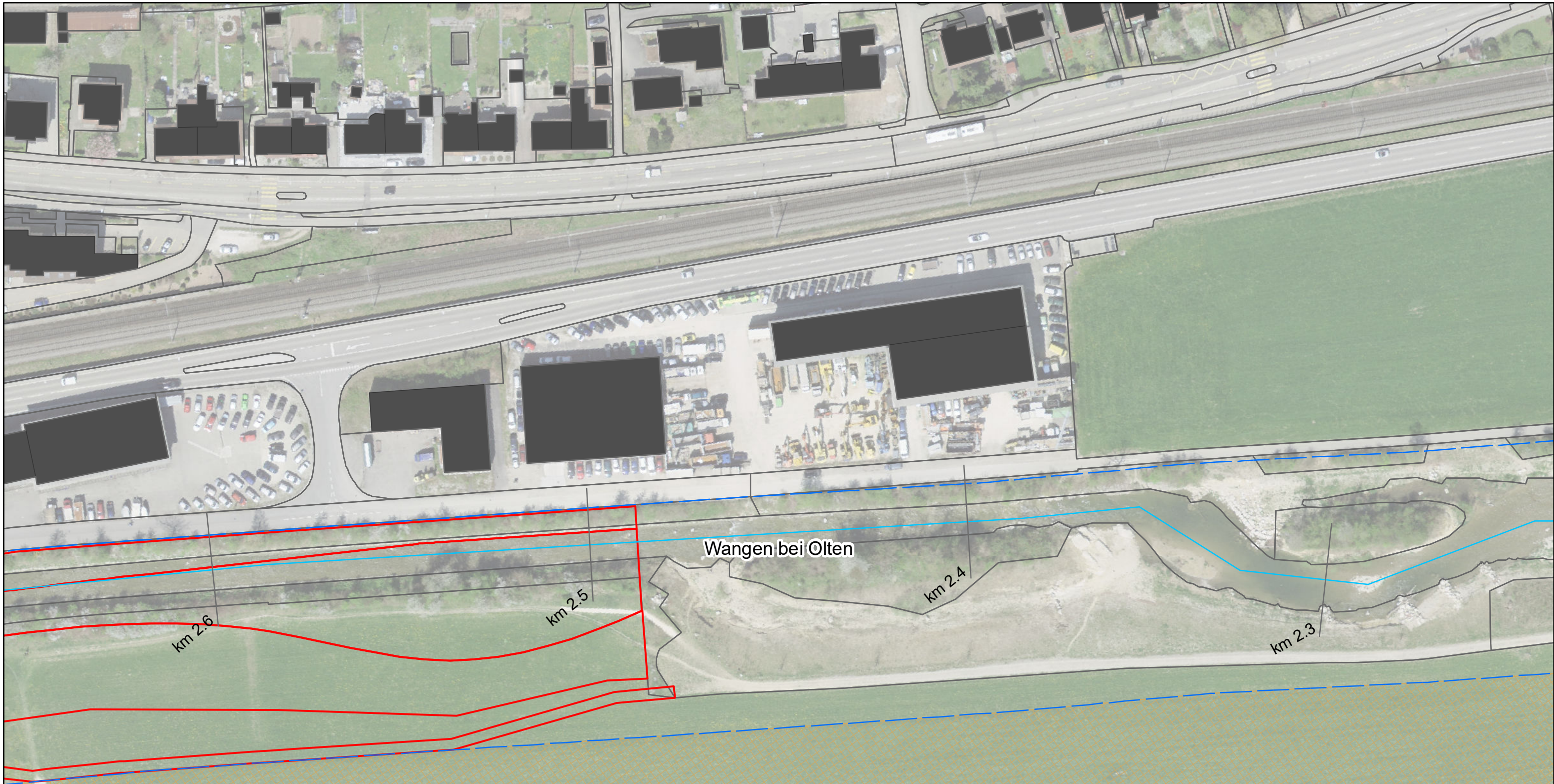
Lebensraum Dünnern Oensingen bis Olten
 Hochwasserschutz und Aufwertung
Auswirkungen Fruchtfolgeflächen (FFF)
Variante "Ausbauen und Aufwerten"

Blatt Nr. 43

- Gewässerachse
- Gewässerraum
- Gemeindegrenzen
- Projekt
- FFF Erschliessung
- FFF Bau Öko
- FFF Bau in GWR
- FFF fragmentiert
- FFF Bestehend



1:1'000



Wangen bei Olten

km 2.6

km 2.5

km 2.4

km 2.3

Gemeinde	FFF Bau in GWR (Aren)	FFF Bau ÖKO (Aren)	FFF Erschliessung (Aren)	FFF fragmentiert (Aren)	Total (Aren)
Egerkingen	203	-	74	14	291
Gunzgen	18	-	7	1	26
Hägendorf	102	-	29	5	136
Kappel (SO)	25	-	11	4	40
Kestenholz	-	-	-	-	-
Neuendorf	-	-	-	-	-
Oberbuchsiten	87	256	39	9	391
Oensingen	46	-	71	27	144
Olten	-	-	-	-	-
Rickenbach (SO)	15	-	-	-	15
Wangen bei Olten	14	-	-	-	14
Fläche total	510	256	231	60	1'057

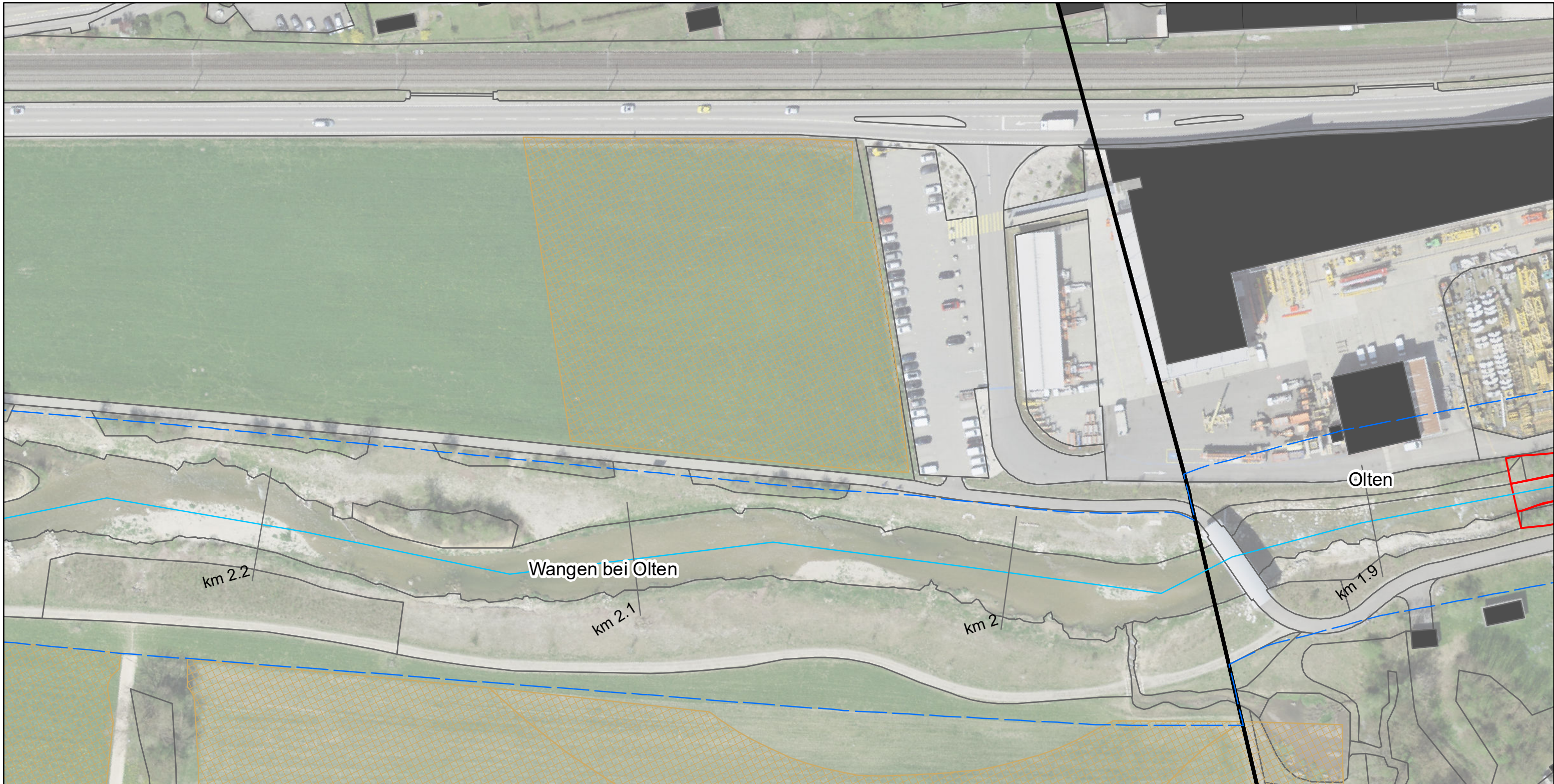
Lebensraum Dünnern Oensingen bis Olten
 Hochwasserschutz und Aufwertung
Auswirkungen Fruchtfolgeflächen (FFF)
Variante "Ausbauen und Aufwerten"

Blatt Nr. 44

- Gewässerachse
- Gewässerraum
- Gemeindegrenzen
- Projekt
- FFF Bestehend
- FFF Erschliessung
- FFF Bau Öko
- FFF Bau in GWR
- FFF fragmentiert



1:1'000



Gemeinde	FFF Bau in GWR (Aren)	FFF Bau ÖKO (Aren)	FFF Erschliessung (Aren)	FFF fragmentiert (Aren)	Total (Aren)
Egerkingen	203	-	74	14	291
Gunzgen	18	-	7	1	26
Hägendorf	102	-	29	5	136
Kappel (SO)	25	-	11	4	40
Kestenholz	-	-	-	-	-
Neuendorf	-	-	-	-	-
Oberbuchsiten	87	256	39	9	391
Oensingen	46	-	71	27	144
Olten	-	-	-	-	-
Rickenbach (SO)	15	-	-	-	15
Wangen bei Olten	14	-	-	-	14
Fläche total	510	256	231	60	1'057

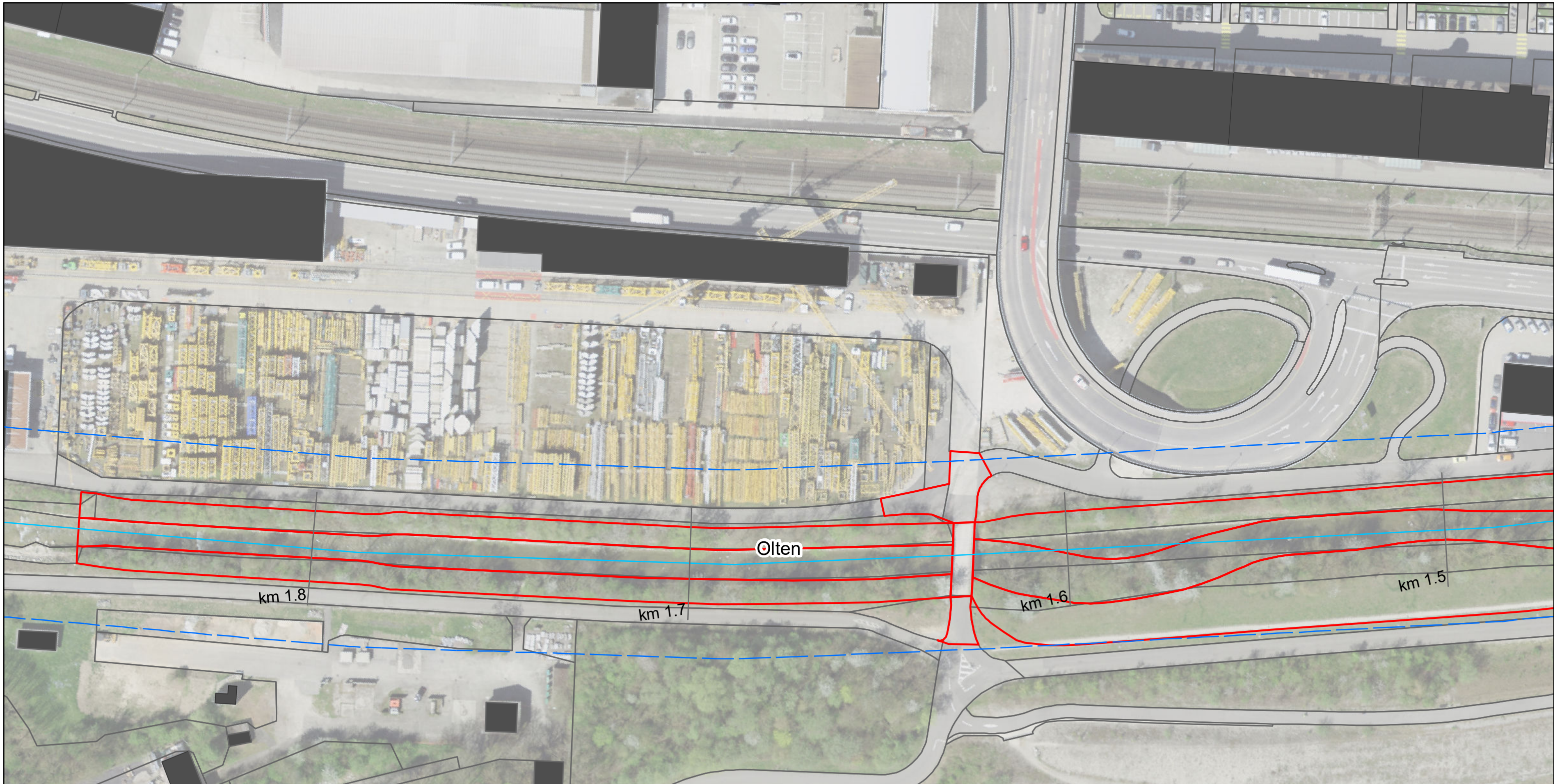
Lebensraum Dünnern Oensingen bis Olten
Hochwasserschutz und Aufwertung
Auswirkungen Fruchtfolgeflächen (FFF)
Variante "Ausbauen und Aufwerten"

Blatt Nr. 45

- Gewässerachse
- Gewässerraum
- Gemeindegrenzen
- Projekt
- FFF Erschliessung
- FFF Bau Öko
- FFF Bau in GWR
- FFF fragmentiert
- FFF Bestehend



1:1'000



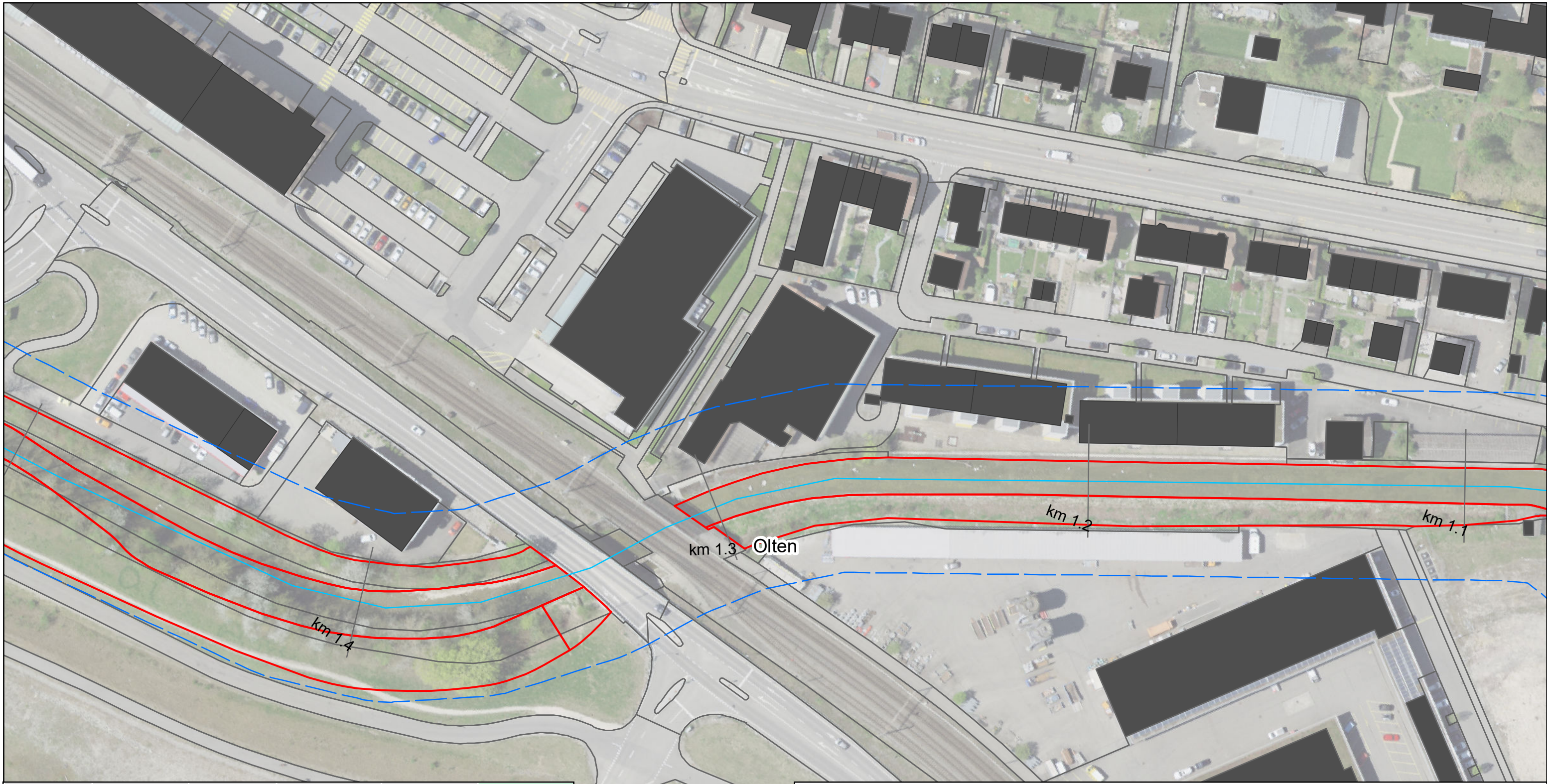
Gemeinde	FFF Bau in GWR (Aren)	FFF Bau ÖKO (Aren)	FFF Erschliessung (Aren)	FFF fragmentiert (Aren)	Total (Aren)
Egerkingen	203	-	74	14	291
Gunzgen	18	-	7	1	26
Hägendorf	102	-	29	5	136
Kappel (SO)	25	-	11	4	40
Kestenholz	-	-	-	-	-
Neuendorf	-	-	-	-	-
Oberbuchsiten	87	256	39	9	391
Oensingen	46	-	71	27	144
Olten	-	-	-	-	-
Rickenbach (SO)	15	-	-	-	15
Wangen bei Olten	14	-	-	-	14
Fläche total	510	256	231	60	1'057

Lebensraum Dünnern Oensingen bis Olten
 Hochwasserschutz und Aufwertung
Auswirkungen Fruchtfolgeflächen (FFF)
Variante "Ausbauen und Aufwerten"

Blatt Nr. 46

- Gewässerachse
- Gewässerraum
- Gemeindegrenzen
- Projekt
- FFF Erschliessung
- FFF Bau Öko
- FFF Bau in GWR
- FFF fragmentiert
- FFF Bestehend

1:1'000



Gemeinde	FFF Bau in GWR (Aren)	FFF Bau ÖKO (Aren)	FFF Erschliessung (Aren)	FFF fragmentiert (Aren)	Total (Aren)
Egerkingen	203	-	74	14	291
Gunzgen	18	-	7	1	26
Hägendorf	102	-	29	5	136
Kappel (SO)	25	-	11	4	40
Kestenholz	-	-	-	-	-
Neuendorf	-	-	-	-	-
Oberbuchsiten	87	256	39	9	391
Oensingen	46	-	71	27	144
Olten	-	-	-	-	-
Rickenbach (SO)	15	-	-	-	15
Wangen bei Olten	14	-	-	-	14
Fläche total	510	256	231	60	1'057

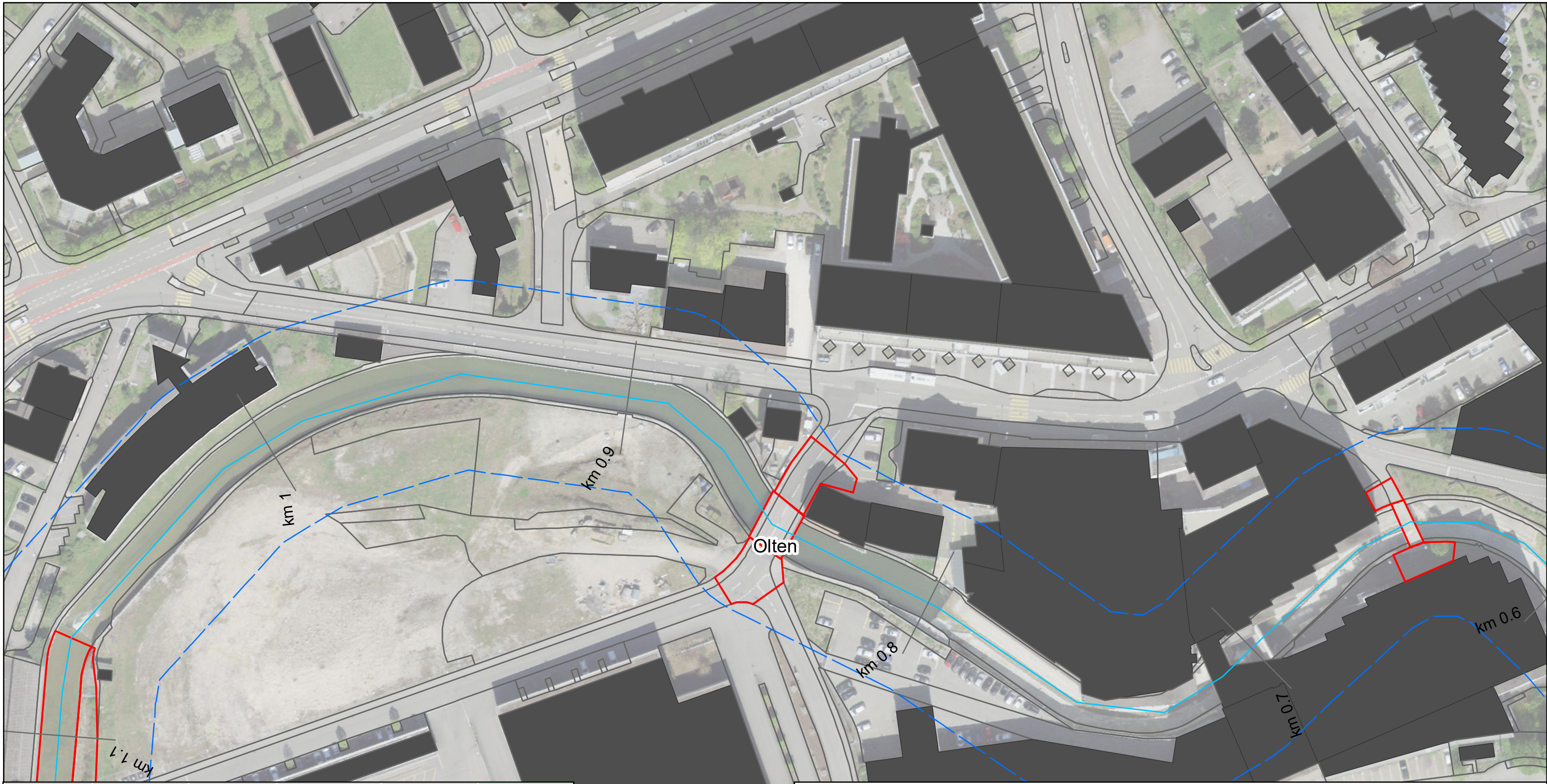
Lebensraum Dünner Oensingen bis Olten
Hochwasserschutz und Aufwertung
Auswirkungen Fruchtfolgeflächen (FFF)
Variante "Ausbauen und Aufwerten"

Blatt Nr. 47

1:1'000

- Gewässerachse
- Gewässerraum
- Gemeindegrenzen
- Projekt
- FFF Bestehend
- FFF Erschliessung
- FFF Bau Öko
- FFF Bau in GWR
- FFF fragmentiert

feli, 31.08.2021
Luftbild: ©swisstopo



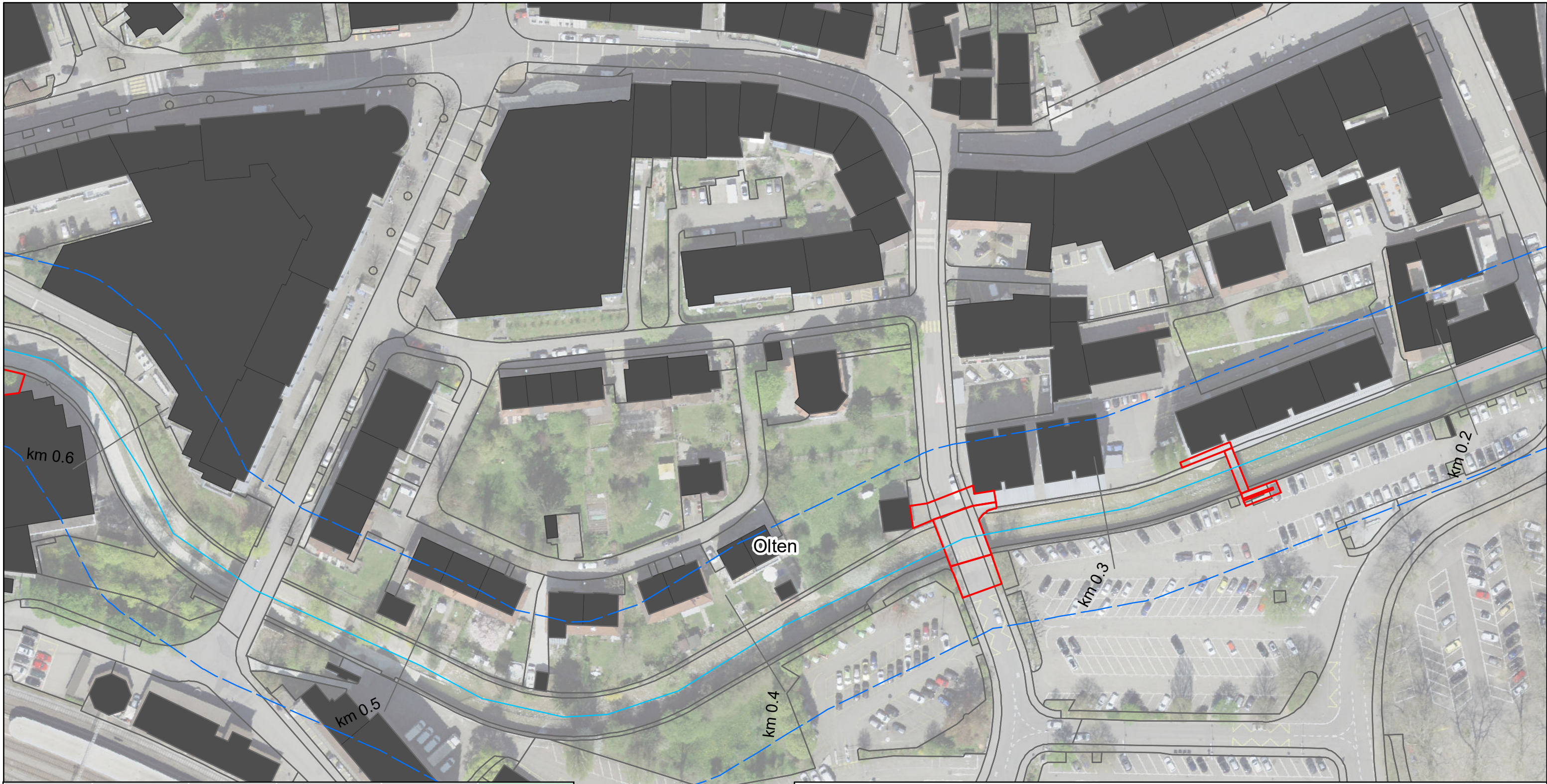
Gemeinde	FFF Bau in GWR (Aren)	FFF Bau ÖKO (Aren)	FFF Erschliessung (Aren)	FFF fragmentiert (Aren)	Total (Aren)
Egerkingen	203	-	74	14	291
Gunzgen	18	-	7	1	26
Hägendorf	102	-	29	5	136
Kappel (SO)	25	-	11	4	40
Kestenholz	-	-	-	-	-
Neuendorf	-	-	-	-	-
Oberbuchsiten	87	256	39	9	391
Oensingen	46	-	71	27	144
Olten	-	-	-	-	-
Rickenbach (SO)	15	-	-	-	15
Wangen bei Olten	14	-	-	-	14
Fläche total	510	256	231	60	1'057

Lebensraum Dünnern Oensingen bis Olten
 Hochwasserschutz und Aufwertung
Auswirkungen Fruchtfolgeflächen (FFF)
Variante "Ausbauen und Aufwerten"

Blatt Nr. 48

- Gewässerachse
- Gewässerraum
- Gemeindegrenzen
- Projekt
- FFF Bestehend
- FFF Erschliessung
- FFF Bau Öko
- FFF Bau in GWR
- FFF fragmentiert

1:1'000



Gemeinde	FFF Bau in GWR (Aren)	FFF Bau ÖKO (Aren)	FFF Erschliessung (Aren)	FFF fragmentiert (Aren)	Total (Aren)
Egerkingen	203	-	74	14	291
Gunzgen	18	-	7	1	26
Hägendorf	102	-	29	5	136
Kappel (SO)	25	-	11	4	40
Kestenholz	-	-	-	-	-
Neuendorf	-	-	-	-	-
Oberbuchsiten	87	256	39	9	391
Oensingen	46	-	71	27	144
Olten	-	-	-	-	-
Rickenbach (SO)	15	-	-	-	15
Wangen bei Olten	14	-	-	-	14
Fläche total	510	256	231	60	1'057

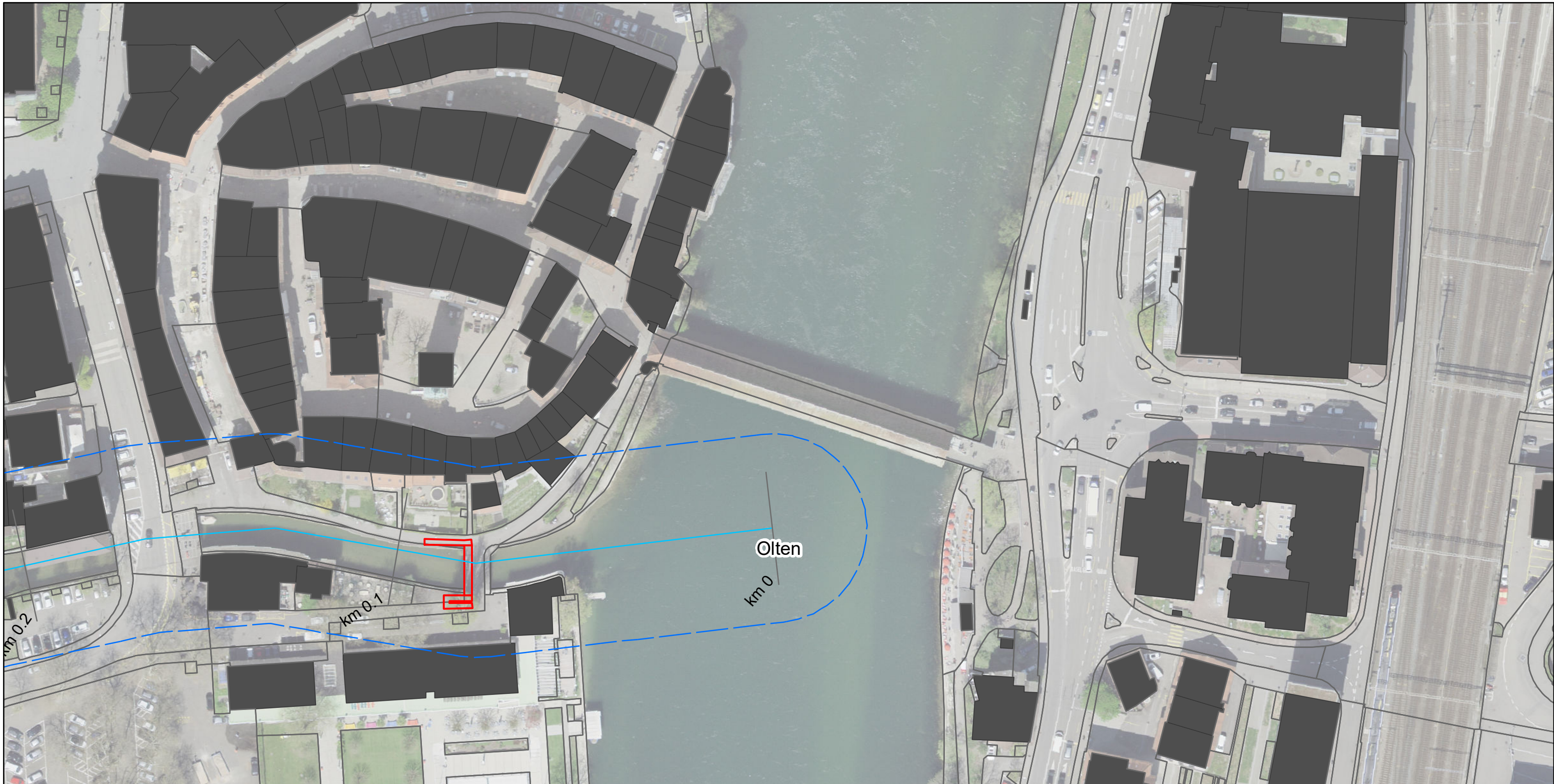
Lebensraum Dünnern Oensingen bis Olten
Hochwasserschutz und Aufwertung
Auswirkungen Fruchtfolgeflächen (FFF)
Variante "Ausbauen und Aufwerten"

Blatt Nr. 49

N
1:1'000

- Gewässerachse
- Gewässerraum
- Gemeindegrenzen
- Projekt
- FFF Bestehend
- FFF Erschliessung
- FFF Bau Öko
- FFF Bau in GWR
- FFF fragmentiert

feli, 31.08.2021
Luftbild: ©swisstopo



Gemeinde	FFF Bau in GWR (Aren)	FFF Bau ÖKO (Aren)	FFF Erschliessung (Aren)	FFF fragmentiert (Aren)	Total (Aren)
Egerkingen	203	-	74	14	291
Gunzgen	18	-	7	1	26
Hägendorf	102	-	29	5	136
Kappel (SO)	25	-	11	4	40
Kestenholz	-	-	-	-	-
Neuendorf	-	-	-	-	-
Oberbuchsiten	87	256	39	9	391
Oensingen	46	-	71	27	144
Olten	-	-	-	-	-
Rickenbach (SO)	15	-	-	-	15
Wangen bei Olten	14	-	-	-	14
Fläche total	510	256	231	60	1'057

Lebensraum Dünnern Oensingen bis Olten
Hochwasserschutz und Aufwertung
Auswirkungen Fruchtfolgeflächen (FFF)
Variante "Ausbauen und Aufwerten"

Blatt Nr. 50

N
1:1'000

- Gewässerachse
- Gewässerraum
- Gemeindegrenzen
- Projekt
- FFF Bestehend
- FFF Erschliessung
- FFF Bau Öko
- FFF Bau in GWR
- FFF fragmentiert

feli, 31.08.2021
Luftbild: ©swisstopo