









Gemeinde	Strasse	Objektname	GB-Nr.	Koordinaten	Abbildung
Büsserach	Schlossweg 12	Burgruine Thierstein	242	2.607.529 / 1.248.244	 A photograph of the ruins of Thierstein Castle, a stone structure built on a rocky hillside with some greenery in the foreground.
Büsserach	Oberdorfstrasse 11	Pfarrkirche St. Peter	69	2.607.638 / 1.248.795	 A photograph of the St. Peter parish church, a white building with a tall, square tower and a dark roof, situated on a street corner.
Büsserach	Bachmattweg 1	Kapelle St. Anna	1332	2.607.292 / 1.248.903	 A photograph of the St. Anna chapel, a small white building with a dark, gabled roof and a prominent arched entrance.
Büsserach	Breitenbachstrasse 23	Altes Schulhaus Wydenmatt	1219	2.607.691 / 1.249.101	 A photograph of the old schoolhouse, a large, multi-story building with a red roof and many windows, located on a street.

Gemeinde	Strasse	Objektname	GB-Nr.	Koordinaten	Abbildung
Büsserach	Breitenbachstrasse 22	Gemeindehaus	769	2.607.730 / 1.249.107	
Büsserach	Oberdorfstrasse 6	Alte Zehntenscheune	1049	2.607.601 / 1.248.780	
Büsserach	Oberdorfstrasse	Brunnen Oberdorfstrasse-Pfarrgasse	öff. Areal	2.607.726 / 1.248.731	
Büsserach	Oberdorfstrasse	Brunnen Oberdorfstrasse	öff. Areal	2.607.824 / 1.248.704	

Gemeinde	Strasse	Objektname	GB-Nr.	Koordinaten	Abbildung
Büsserach	Neumattstrasse	Wegkreuz Neumattstrasse	2159 o- der öff. Areal??	2.607.499 / 1.249.017	
Büsserach	Fehrenstrasse	Wegkreuz Fehrenstrasse	314	2.608.603 / 1.249.075	
Büsserach	Oberfeldstrasse	Wegkreuz Oberfeldstrasse	2005	2.607.900 / 1.248.815	
Büsserach	Oberdorfstrasse 11	Madonna-Figur in der Pfarrkirche	69	2.607.645 / 1.248.806	

Gemeinde	Strasse	Objektname	GB-Nr.	Koordinaten	Abbildung
Büsserach	Oberdorfstrasse 11	Petrus-Figur in der Pfarrkirche	69	2.607.648 / 1.248.806	