













Gemeinde	Strasse	Objektname	GB-Nr.	Koordinaten	Abbildung
Balsthal, St. Wolfgang		Burgruine Neu-Falkenstein	164	2.620.558 / 1.241.334	
Balsthal, Klus	Bisibergweg 44	Burg Alt-Falkenstein	68	2.619.059 / 1.239.600	
Balsthal	Friedhof 1	Friedhofkirche / Alte Pfarrkirche St. Anna	1009	2.619.447 / 1.241.173	
Balsthal	Friedhof 1a	Kapelle St. Antonius	1009	2.619.467 / 1.241.199	

Gemeinde	Strasse	Objektname	GB-Nr.	Koordinaten	Abbildung
Balsthal	St. Annagasse 1	Kath. Marienkirche	1680	2.619.365 / 1.240.780	
Balsthal, St. Wolfgang	St. Wolfgangstrasse 43	Kapelle St. Wolfgang	1263	2.620.426 / 1.241.256	
Balsthal	Herrengasse 12	Kapelle St. Ottilia	1155	2.619.547 / 1.240.597	
Balsthal, Klus	Solothurnerstrasse 23	Kapelle St. Joseph	86	2.619.049 / 1.239.559	

Gemeinde	Strasse	Objektname	GB-Nr.	Koordinaten	Abbildung
Balsthal	Falkensteinstrasse 10	Altes Amthaus	1385	2.619.332 / 1.240.594	
Balsthal	Falkensteinstrasse 10a	Ehem. Archiv zum Alten Amthaus	1958	2.619.344 / 1.240.600	
Balsthal	Falkensteinstrasse 14/14a	Bezirksgefängnis	1385	2.619.321 / 1.240.609	
Balsthal	Herrengasse 2	Altes Kornhaus	1124	2.619.438 / 1.240.551	

Gemeinde	Strasse	Objektname	GB-Nr.	Koordinaten	Abbildung
Balsthal	Baslerstrasse 2	Altes Bezirksschulhaus	1164	2.619.639 / 1.240.631	 A photograph of a large, white, three-story building with a gabled roof and dark shutters, identified as the old district schoolhouse.
Balsthal, Klus	Solothurnerstrasse 16	Altes Schulhaus	103	2.618.969 / 1.239.587	 A photograph of a white building with a dark roof and a small fountain in the foreground, identified as the old schoolhouse.
Balsthal, Klus	Solothurnerstrasse 33	Alte Post	91	2.619.164 / 1.239.509	 A photograph of a white building with a dark roof and a small porch, identified as the old post office.
Balsthal, St. Wolfgang	St. Wolfgangstrasse 39	Altes Pfarrhaus St. Wolfgang	1752	2.620.386 / 1.241.256	 A photograph of a white building with a dark roof and a small porch, identified as the old parish house of St. Wolfgang.

Gemeinde	Strasse	Objektname	GB-Nr.	Koordinaten	Abbildung
Balsthal	Auf dem Inseli 11	Ehem. Zollhaus	1111	2.619.298 / 1.240.488	
Balsthal	Herrengasse 8	Gasthof zum Rössli	1526	2.619.477 / 1.240.570	
Balsthal	Falkensteinerstrasse 1	Gasthof zum Kreuz	1959	2.619.401 / 1.240.567	
Balsthal	Herrengasse 21	Gasthof zum Löwen	2976, 1153	2.619.583 / 1.240.650	

Gemeinde	Strasse	Objektname	GB-Nr.	Koordinaten	Abbildung
Balsthal, Klus	Solothurnerstrasse 30	Gasthof zum Hirschen	1671	2.619.040 / 1.239.532	
Balsthal, Klus	Pfrundhausweg 2/4	Ehem. Siechen- und Pfrundhaus	3544	2.619.820 / 1.238.927	
Balsthal	Goldgasse 12	Haus Goldgasse 12	1751	2.619.473 / 1.240.703	
Balsthal	Goldgasse 17	Haus Goldgasse 17	1754, 3071	2.619.471 / 1.240.758	

Gemeinde	Strasse	Objektname	GB-Nr.	Koordinaten	Abbildung
Balsthal	Goldgasse 18	Haus Goldgasse 18	1057	2.619.504 / 1.240.767	
Balsthal, St. Wolfgang	Römerstrasse 4	Schlossscheune	143	2.620.489 / 1.241.233	
Balsthal	Baslerstrasse 5	Haus Baslerstrasse 5	1151	2.619.782 / 1.240.634	
Balsthal	Bahnhofstrasse 3	Hotel Bahnhof	1667	2.619.343 / 1.240.329	

Gemeinde	Strasse	Objektname	GB-Nr.	Koordinaten	Abbildung
Balsthal, Klus	Wengimattstrasse 2	Schmelzihof	2909	2.619.317 / 1.239.334	
Balsthal, Klus	Solothurnerstrasse 47-53	Wohnhäuser Solothurnerstrasse 47-53	1391	2.619.347 / 1.239.375	
Balsthal	Thalbruggweg 6	Arbeiterhaus Thalbruggweg 6	3304	2.618.912 / 1.239.798	
Balsthal	Thalbruggweg 8	Arbeiterhaus Thalbruggweg 8	3304	2.618.922 / 1.239.762	

Gemeinde	Strasse	Objektname	GB-Nr.	Koordinaten	Abbildung
Balsthal	Thalbruggweg 8a	Wagenremise Thalbruggweg 8a	3304	2.618.934 / 1.239.785	
Balsthal	Herrengasse	Rösslibrunnen	1125	2.619.443 / 1.240.575	
Balsthal	Baslerstrasse	Dorfbrunnen Baslerstrasse	1164	2.619.724 / 1.240.622	
Balsthal	Löwengasse	Brunnen hinter Gasthof zum Löwen	öff. Areal	2.619.595 / 1.240.666	

Gemeinde	Strasse	Objektname	GB-Nr.	Koordinaten	Abbildung
Balsthal	Goldgasse	Dorfbrunnen Goldgasse	öff. Areal	2.619.432 / 1.240.680	
Balsthal, Klus	Solothurnerstrasse	Dorfbrunnen Klus	öff. Areal	2.618.968 / 1.239.596	
Balsthal, St. Wolfgang	St. Wolfgangstrasse	Natursteinbrunnen St. Wolfgang	öff. Areal	2.620.462 / 1.241.245	
Balsthal, Klus	Solothurnerstrasse	Steinkreuz Klus	öff. Areal	2.619.389 / 1.239.325	

Gemeinde	Strasse	Objektname	GB-Nr.	Koordinaten	Abbildung
Balsthal	Herrengasse 8	4 Gedenktafeln im Gasthof Rössli	1526		
Balsthal	Friedhof 1	Grabplatte Jean Brunner	1009		
Balsthal	Herrengasse 2	Wappentafel am Alten Kornhaus	1124	2.619.451 / 1.240.563	
Balsthal	Herrengasse 8	Wirtshausschild Rössli	1526	2.619.455 / 1.240.577	

Gemeinde	Strasse	Objektname	GB-Nr.	Koordinaten	Abbildung
Balsthal	Falkensteinerstrasse 1	Wirtshausschild zum Kreuz	1959	2.619.413 / 1.240.586	 A photograph of a building facade with a decorative wrought-iron sign featuring a cross. The word 'KREUZ' is visible on the wall below the sign.
Balsthal	Herrengasse 21	Wirtshausschild zum Löwen	1153, 2976	2.619.588 / 1.240.641	 A photograph of a building facade with a decorative wrought-iron sign featuring a lion. A yellow oval sign with the word 'cabaret' is attached to the wrought-iron structure.
Balsthal, Klus	Solothurnerstrasse 30	Wirtshausschild Hirschen	1671	2.619.043 / 1.239.542	 A photograph of a building facade with a decorative wrought-iron sign featuring a stag (Hirschen). The sign is mounted on a wall with a red flag visible below.
Balsthal	Dorfgasse 7	Wirtshausschild zur Gemse	1029	2.619.480 / 1.240.827	 A photograph of a building facade with a decorative wrought-iron sign featuring a chamois (Gemse). The sign is mounted on a wall with a balcony railing visible below.

Gemeinde	Strasse	Objektname	GB-Nr.	Koordinaten	Abbildung
Balsthal	St. Annagasse 1	Weihnachtskrippe in der Marienkirche	1680	2.619.365 / 1.240.752	