





Gemeinde	Strasse	Objektname	GB-Nr.	Koordinaten	Abbildung
Breitenbach	Fridolinsweg 20	Kapelle St. Fridolin	1823	2.607.408 / 1.250.282	
Breitenbach	Passwangstrasse 1	Haus Passwangstrasse 1	2329	2.607.967 / 1.250.791	
Breitenbach	Rohrgasse 34	Altes Pfarrhaus Rohr	2826	2.608.115 / 1.251.325	
Breitenbach	Gängli 4	Bauernhaus Gängli 4	1237	2.607.828 / 1.250.717	

Gemeinde	Strasse	Objektname	GB-Nr.	Koordinaten	Abbildung
Breitenbach	Fehrenstrasse	Dorfbrunnen Oberdorf	öff. Areal	2.608.315 / 1.250.627	
Breitenbach	Fehrenstrasse	Dorfbrunnen Fehrenstrasse	2970	2.608.213 / 1.250.698	
Breitenbach	Bodenackerstrasse	Dorfbrunnen Bodenackerstrasse	2514	2.608.030 / 1.250.494	
Breitenbach	Breitgartenstrasse	Dorfbrunnen Breitgartenstrasse	2528	2.608.234 / 1.250.790	

Gemeinde	Strasse	Objektname	GB-Nr.	Koordinaten	Abbildung
Breitenbach	Central	Dorfbrunnen Central	öff. Areal	2.607.954 / 1.250.799	
Breitenbach	Bodenackerstrasse 3	Wegkreuz Bodenackerstrasse	2226	2.608.054 / 1.250.675	
Breitenbach	Büchsbodenweg	Wegkreuz Büchsboden	93	2.607.224 / 1.250.898	
Breitenbach	Rohrgasse	Wegkreuz Rohrgasse	öff. Areal	2.608.123 / 1.251.249	

Gemeinde	Strasse	Objektname	GB-Nr.	Koordinaten	Abbildung
Breitenbach	Lehnenweg	Mauerreste eines Ziegelbrennofen	2123	2.611.008 / 1.250.521	