






















Gemeinde	Strasse	Objektname	GB-Nr.	Koordinaten	Abbildung
Aetigkofen (Buchegg)	Moosgasse 6	Bürgerhaus	230	2.602.080 / 1.219.212	
Aetigkofen (Buchegg)	Hauptstrasse 1	Wohnstock Hauptstrasse 1	74	2.602.189 / 1.219.482	
Aetigkofen (Buchegg)	Schulgässli 6	Wohnstock und Ofenhaus Schulgässli 6	184	2.602.060 / 1.219.320	
Aetigkofen (Buchegg)	Schulgässli 4	Speicher Schulgässli 4	92	2.602.042 / 1.219.334	

Gemeinde	Strasse	Objektname	GB-Nr.	Koordinaten	Abbildung
Aetigkofen (Buchegg)	bei Hauptstrasse 9	Speicher bei Hauptstrasse 9	86	2.602.081 / 1.219.398	
Aetigkofen (Buchegg)	Moosgasse 4b	Ofenhauspeicher Moosgasse 4b	97	2.602.094 / 1.219.265	
Aetigkofen (Buchegg)	bei Hauptstrasse 3	Speicher bei Hauptstrasse 3	247	2.602.172 / 1.219.377	
Aetigkofen (Buchegg)	Hauptstrasse 3	Brunnen Hauptstrasse 3	74	2.602.173 / 1.219.457	





Gemeinde	Strasse	Objektname	GB-Nr.	Koordinaten	Abbildung
Aetigkofen (Buchegg)	Hauptstrasse 21	Brunnen beim Schulhaus	255	2.602.006 / 1.219.356	





Gemeinde	Strasse	Objektname	GB-Nr.	Koordinaten	Abbildung
Aetingen (Buchegg)	Schulgässli 9	Reformierte Kirche	87	2.604.979 / 1.220.169	
Aetingen (Buchegg)	Schulgässli 5	Pfarrhaus	87	2.605.001 / 1.220.142	
Aetingen (Buchegg)	Schulgässli 3	Pfarrscheune	87	2.604.985 / 1.220.129	
Aetingen (Buchegg)	Schulgässli 7	Pfrundstöckli	87	2.604.998 / 1.220.163	

Gemeinde	Strasse	Objektname	GB-Nr.	Koordinaten	Abbildung
Aetingen (Buchegg)	Unterdorfstrasse 8	Bauernhaus Unterdorfstrasse 8	284	2.605.066 / 1.220.037	
Aetingen (Buchegg)	Hauptstrasse 60	Bauernhaus Hauptstrasse 60	103	2.604.835 / 1.219.919	
Aetingen (Buchegg)	Hauptstrasse 29	Gasthof Kreuz	70	2.605.120 / 1.220.139	
Aetingen (Buchegg)	Hauptstrasse 37	Ehem. Gerichtsstock	86	2.605.039 / 1.220.099	





Gemeinde	Strasse	Objektname	GB-Nr.	Koordinaten	Abbildung
Aetingen (Buchegg)	Unterdorfstrasse 14	Wohnstock	285	2.605.099 / 1.220.025	
Aetingen (Buchegg)	Hauptstrasse 52	Wohnstock Hauptstrasse 52	293	2.604.876 / 1.219.948	
Aetingen (Buchegg)	Moosgasse 5	Speicher Moosgasse 5	85	2.605.148 / 1.220.047	
Aetingen (Buchegg)	Hauptstrasse 62	Ofenhaus Hauptstrasse 62	103	2.604.835 / 1.219.895	









Gemeinde	Strasse	Objektname	GB-Nr.	Koordinaten	Abbildung
Aetingen (Buchegg)	Hauptstrasse 46	Ofenhauspeicher Hauptstrasse 46	92	2.604.969 / 1.220.029	
Aetingen (Buchegg)	Kirchstrasse 11	Ofenhauspeicher Kirchstrasse 11	46	2.604.900 / 1.220.224	
Aetingen (Buchegg)	Hauptstrasse 30	Speicher Hauptstrasse 30	81	2.605.111 / 1.220.168	
Aetingen (Buchegg)	Kirchstrasse 10	Fensterbänke/Kellerportal	28	2.604.923 / 1.220.228	





Gemeinde	Strasse	Objektname	GB-Nr.	Koordinaten	Abbildung
Aetingen (Buchegg)	Unterdorfstrasse 20	Brunnen Unterdorfstrasse 20	285	2.605.112 / 1.220.075	
Aetingen (Buchegg)	Unterdorfstrasse 14	Brunnen Unterdorfstrasse 14	285	2.605.098 / 1.220.033	
Aetingen (Buchegg)	Unterdorfstrasse 8	Brunnen Unterdorfstrasse 8	284	2.605.061 / 1.220.055	
Aetingen (Buchegg)	Hauptstrasse 39	Brunnen Hauptstrasse 39	97	2.605.018 / 1.220.076	











Gemeinde	Strasse	Objektname	GB-Nr.	Koordinaten	Abbildung
Aetingen (Buchegg)	Hauptstrasse 60	Brunnen Hauptstrasse 60	103	2.604.834 / 1.219.909	
Aetingen (Buchegg)	Hauptstrasse 44	Brunnen Hauptstrasse 44	92	2.604.975 / 1.220.045	
Aetingen (Buchegg)	Schulgässli 5	Brunnen beim Pfarrhaus	87	2.604.990 / 1.220.145	
Aetingen (Buchegg)	Moosgasse 3	Brunnen Moosgasse 3	85	2.605.162 / 1.220.072	

Gemeinde	Strasse	Objektname	GB-Nr.	Koordinaten	Abbildung
Aetingen (Buchegg)	Hauptstrasse 32	Brunnen Hauptstrasse 32	81	2.605.078 / 1.220.145	
Aetingen (Buchegg)	Hauptstrasse	Brunnen vis-à-vis Gasthof Kreuz	81	2.605.110 / 1.220.151	




Gemeinde	Strasse	Objektname	GB-Nr.	Koordinaten	Abbildung
Bibern (Buchegg)	Goltern 17a	Bauernhaus Goltern 17a	6	2.601.154 / 1.221.695	
Bibern (Buchegg)	Hauptstrasse 21	Bauernhaus Hauptstrasse 21	10	2.601.274 / 1.221.638	
Bibern (Buchegg)	Buchstrasse 4	Speicher Buchstrasse 4	59	2.601.453 / 1.221.543	
Bibern (Buchegg)	Hauptstrasse 15	Speicher Hauptstrasse 15	23	2.601.077 / 1.221.507	

Gemeinde	Strasse	Objektname	GB-Nr.	Koordinaten	Abbildung
Bibern (Buchegg)	Archweg 24/24a	Speicher Archweg 24/24a	10	2.601.286 / 1.221.653	
Bibern (Buchegg)	Gerbehof 1	Brunnen Gerbehof 1	54	2.601.521 / 1.221.627	
Bibern (Buchegg)	Gerbehof 3	Brunnen Gerbehof 3	54	2.601.498 / 1.221.592	
Bibern (Buchegg)	Archweg 23	Brunnentrog Archweg 23	8	2.601.315 / 1.221.679	





Gemeinde	Strasse	Objektname	GB-Nr.	Koordinaten	Abbildung
Bibern (Buchegg)	Hauptstrasse 14	Brunnentrog Hauptstrasse 14	22	2.601.141 / 1.221.535	
Bibern (Buchegg)	Hauptstrasse 21	Brunnentrog Hauptstrasse 21	10	2.601.275 / 1.221.624	
Bibern (Buchegg)	Hauptstrasse 31	Brunnen Hauptstrasse 31	47	2.601.422 / 1.221.672	
Bibern (Buchegg)	Hauptstrasse 51	Brunnen Hauptstrasse 51	25	2.601.105 / 1.221.510	


Gemeinde	Strasse	Objektname	GB-Nr.	Koordinaten	Abbildung
Brügglen (Buchegg)	Hauptstrasse 40	Bauernhaus Hauptstrasse 40	40	2.604.448 / 1.221.253	
Brügglen (Buchegg)	Hinteregg 5	Wohnstock Hinteregg 5	182	2.604.255 / 1.221.372	
Brügglen (Buchegg)	Zelgliweg 2	Ofenhaus Zelgliweg 2	56	2.604.265 / 1.221.251	
Brügglen (Buchegg)	Hinteregg 1	Brunnen Hinteregg 1	46	2.604.275 / 1.221.329	









Gemeinde	Strasse	Objektname	GB-Nr.	Koordinaten	Abbildung
Brügglen (Buchegg)	Hauptstrasse 40	Brunnen Hauptstrasse 40	40	2.604.439 / 1.221.244	
Brügglen (Buchegg)	Hohle Gasse 6	Brunnen Hohle Gasse 6	64	2.604.321 / 1.221.174	
Brügglen (Buchegg)	Hauptstrasse 59	Brunnen beim Schulhaus	56	2.604.237 / 1.221.277	

Gemeinde	Strasse	Objektname	GB-Nr.	Koordinaten	Abbildung
Gosswilwil (Buchegg)	Oberwilstrasse 6	Alte Post	3	2.599.477 / 1.220.475	
Gosswilwil (Buchegg)	Oberwilstrasse 8	Bauernhaus Oberwilstrasse 8	4	2.599.535 / 1.220.492	
Gosswilwil (Buchegg)	Mühlegasse 3	Mühlestöckli	102	2.599.564 / 1.220.253	
Gosswilwil (Buchegg)	Hauptstrasse 21	Ehem. Gasthof Sternen mit Garten	37, 22	2.599.744 / 1.220.651	





Gemeinde	Strasse	Objektname	GB-Nr.	Koordinaten	Abbildung
Gosswil (Buchegg)	Gächliwilstrasse 36	Wohnhaus Gächliwilstrasse 36	29	2.599.682 / 1.220.496	
Gosswil (Buchegg)	Mühlegasse 2	Speicher Mühlegasse 2	105	2.599.598 / 1.220.198	
Gosswil (Buchegg)	Hauptstrasse 15	Speicher Hauptstrasse 15	31	2.599.681 / 1.220.564	
Gosswil (Buchegg)	Mühlegasse 1	Portal der Mühle	105	2.599.570 / 1.220.216	





Gemeinde	Strasse	Objektname	GB-Nr.	Koordinaten	Abbildung
Gosswilwil (Buchegg)	Hauptstrasse 21	Portal Wirtshaus zum Sternen	37	2.599.734 / 1.220.640	
Gosswilwil (Buchegg)	Oberwilstrasse 8	Brunnen Oberwilstrasse 8	4	2.599.540 / 1.220.486	
Gosswilwil (Buchegg)	Hauptstrasse 17	Brunnen Hauptstrasse 17	31	2.599.705 / 1.220.593	
Gosswilwil (Buchegg)	Archstrasse 29	Brunnen Archstrasse 29	40	2.599.803 / 1.220.779	





Gemeinde	Strasse	Objektname	GB-Nr.	Koordinaten	Abbildung
Gosswilwil (Buchegg)	Hauptstrasse 21	Brunnen Wirtshaus zum Sternen	37	2.599.756 / 1.220.647	
Gosswilwil (Buchegg)	Hauptstrasse 21	Wirtshauschild zum Sternen	37	2.599.736 / 1.220.634	





Gemeinde	Strasse	Objektname	GB-Nr.	Koordinaten	Abbildung
Hessigkofen (Buchegg)	Weiherweg 7 / Käserei- weg 1	Bauernhaus Weiherweg 7 / Käserei- weg 1	30	2.602.246 / 1.221.165	
Hessigkofen (Buchegg)	Hauptstrasse 24	Gasthof Sternen	42	2.602.162 / 1.221.210	
Hessigkofen (Buchegg)	Bibernstrasse 4	Wohnstock Bibernstrasse 4	47	2.602.069 / 1.221.208	
Hessigkofen (Buchegg)	Weiherweg 5b	Stöckli Weiherweg 5b	29	2.602.209 / 1.221.105	







Gemeinde	Strasse	Objektname	GB-Nr.	Koordinaten	Abbildung
Hessigkofen (Buchegg)	Hauptstrasse 22a	Speicher Hauptstrasse 22a	155	2.602.221 / 1.221.253	
Hessigkofen (Buchegg)	Hauptstrasse 33a	Speicher Hauptstrasse 33a	28	2.602.176 / 1.221.158	
Hessigkofen (Buchegg)	Hauptstrasse 37a	Speicher Hauptstrasse 37a	25	2.602.108 / 1.221.124	
Hessigkofen (Buchegg)	Bibernstrasse 3	Brunnen Bibernstrasse 3	7	2.602.036 / 1.221.200	




Gemeinde	Strasse	Objektname	GB-Nr.	Koordinaten	Abbildung
Hessigkofen (Buchegg)	Hauptstrasse 22	Brunnen Hauptstrasse 22	49	2.602.230 / 1.221.224	
Hessigkofen (Buchegg)	Hauptstrasse 29	Brunnentrog Hauptstrasse 29	32	2.602.234 / 1.221.193	
Hessigkofen (Buchegg)	Hauptstrasse 33	Brunnen Hauptstrasse 33	28	2.602.182 / 1.221.195	
Hessigkofen (Buchegg)	Hauptstrasse 37	Brunnen Hauptstrasse 37	25	2.602.122 / 1.221.168	

Gemeinde	Strasse	Objektname	GB-Nr.	Koordinaten	Abbildung
Hessigkofen (Buchegg)	Moosgasse 2	Brunnen Moosgasse 2	17	2.602.102 / 1.221.049	
Hessigkofen (Buchegg)	Weiherweg 5	Brunnen Weiherweg 5	29	2.602.246 / 1.221.114	
Hessigkofen (Buchegg)	Schulhausweg 4	Brunnen beim alten Schulhaus	öff. Areal / 27	2.602.161 / 1.221.120	
Hessigkofen (Buchegg)	Käsereiweg 1	Geschnitzter Hirschkopf Käsereiweg 1	30	2.602.245 / 1.221.153	





Gemeinde	Strasse	Objektname	GB-Nr.	Koordinaten	Abbildung
Küttigkofen (Buchegg)	Dorfstrasse 12	Ehem. Mühlestöckli	150	2.605.975 / 1.222.297	
Küttigkofen (Buchegg)	Dorfstrasse 14	Ehem. Mühle	76	2.605.954 / 1.222.281	
Küttigkofen (Buchegg)	Dorfstrasse 17	Bauernhaus Dorfstrasse 17	42	2.605.924 / 1.222.241	
Küttigkofen (Buchegg)	Dorf 1	Bauernhaus Dorf 1	119	2.605.795 / 1.222.241	





Gemeinde	Strasse	Objektname	GB-Nr.	Koordinaten	Abbildung
Küttigkofen (Buchegg)	Dorf 3	Wohnstock Dorf 3	119	2.605.806 / 1.222.268	
Küttigkofen (Buchegg)	Chapphüsliweg 1a	Speicher Chapphüsliweg 1a	105	2.605.824 / 1.222.316	
Küttigkofen (Buchegg)	Dorf 1	Brunnen Dorf 1	119	2.605.792 / 1.222.221	
Küttigkofen (Buchegg)	Dorf 2	Brunnen Dorf 2	12	2.605.856 / 1.222.232	











Gemeinde	Strasse	Objektname	GB-Nr.	Koordinaten	Abbildung
Küttigkofen (Buchegg)	Dorfstrasse 12	Brunnen beim ehem. Mühlestöckli	150	2.605.984 / 1.222.297	
Küttigkofen (Buchegg)	Dorfstrasse 14	Brunnen bei der ehem. Mühle	76	2.605.949 / 1.222.290	
Küttigkofen (Buchegg)	Dorfstrasse 14	2 Reibsteine einer Flachsreibe	76	2.605.960 / 1.222.291	







Gemeinde	Strasse	Objektname	GB-Nr.	Koordinaten	Abbildung
Kyburg-Buchegg (Buchegg)	Schloss 12	Schloss Buchegg	164	2.605.415 / 1.221.143	 A photograph of the Schloss Buchegg, a stone building with a tower, situated on a hillside.
Kyburg-Buchegg (Buchegg)		Umgebung von Schloss Buchegg	164, 162, 163	2.605.402 / 1.221.157	 A photograph showing the surrounding landscape of Schloss Buchegg, featuring a green field and trees.
Kyburg-Buchegg (Buchegg)	Dorfstrasse 13	Restaurant Schloss Buchegg	165	2.605.374 / 1.221.176	 A photograph of the Restaurant Schloss Buchegg, a large building with a dark roof and a sign.
Kyburg-Buchegg (Buchegg)	Talstrasse 11	Bauernhaus Talstrasse 11	24	2.605.752 / 1.221.023	 A photograph of the Bauernhaus Talstrasse 11, a traditional wooden house with a steep roof.





Gemeinde	Strasse	Objektname	GB-Nr.	Koordinaten	Abbildung
Kyburg-Buchegg (Buchegg)	Dorfstrasse 1	Bauernhaus Dorfstrasse 1	185	2.605.098 / 1.221.163	
Kyburg-Buchegg (Buchegg)	Talstrasse 6	Speicher Talstrasse 6	11	2.605.687 / 1.220.993	
Kyburg-Buchegg (Buchegg)	bei Talstrasse 7	Speicher bei Talstrasse 7	8	2.605.672 / 1.221.043	
Kyburg-Buchegg (Buchegg)	Schloss 69	Speicher Schloss 69	164	2.605.398 / 1.221.141	

Gemeinde	Strasse	Objektname	GB-Nr.	Koordinaten	Abbildung
Kyburg-Buchegg (Buchegg)	Dorfstrasse 79	Speicher Dorfstrasse 79	165	2.605.428 / 1.221.183	
Kyburg-Buchegg (Buchegg)	Huntelweg 14a	Fensterbank Huntelweg 14a	275	2.605.307 / 1.221.249	
Kyburg-Buchegg (Buchegg)	Talstrasse 4	Kellerportal Talstrasse 4	25	2.605.701 / 1.220.979	
Kyburg-Buchegg (Buchegg)	Dorfstrasse 4	Brunnen Dorfstrasse 4	186	2.605.162 / 1.221.185	





Gemeinde	Strasse	Objektname	GB-Nr.	Koordinaten	Abbildung
Kyburg-Buchegg (Buchegg)	Talstrasse 7	Brunnen Talstrasse 7	8	2.605.694 / 1.221.053	
Kyburg-Buchegg (Buchegg)	Talstrasse 10	Brunnen Talstrasse 10	57	2.605.860 / 1.221.191	
Kyburg-Buchegg (Buchegg)	Talstrasse 11	Brunnen Talstrasse 11	24	2.605.751 / 1.221.039	
Kyburg-Buchegg (Buchegg)	Talstrasse 14	Brunnen Talstrasse 14	58	2.605.830 / 1.221.116	



Gemeinde	Strasse	Objektname	GB-Nr.	Koordinaten	Abbildung
Mühledorf (Buchegg)	Hauptstrasse 4	Reformierte Pfarrkirche	42	2.602.760 / 1.220.258	
Mühledorf (Buchegg)	Hessigkofenstrasse 8	Bauernhaus Hessigkofenstrasse 8	87	2.602.861 / 1.220.721	
Mühledorf (Buchegg)	Hauptstrasse 14	Bauernhaus Hauptstrasse 14	60	2.602.882 / 1.220.388	
Mühledorf (Buchegg)	Hauptstrasse 23	Bauernhaus Hauptstrasse 23	78	2.602.895 / 1.220.475	









Gemeinde	Strasse	Objektname	GB-Nr.	Koordinaten	Abbildung
Mühledorf (Buchegg)	Mühle 8	Ehem. Oele	92	2.603.128 / 1.220.900	
Mühledorf (Buchegg)	Brüggenstrasse 15	Speicher Brüggenstrasse 15	98	2.603.135 / 1.220.681	
Mühledorf (Buchegg)	Schmiedegasse 2	Speicher Schmiedegasse 2	64	2.602.942 / 1.220.488	
Mühledorf (Buchegg)	Rotenmatten 2	Bauteile am ehem. Ofenhaus Rotenmatten 2	43	2.602.680 / 1.220.279	



Gemeinde	Strasse	Objektname	GB-Nr.	Koordinaten	Abbildung
Mühledorf (Buchegg)	Hauptstrasse 1	Brunnen Hauptstrasse 1	43	2.602.717 / 1.220.273	
Mühledorf (Buchegg)	Hintere Gasse 17	Brunnen Hintere Gasse 17	79	2.602.891 / 1.220.544	
Mühledorf (Buchegg)	Brügglenstrasse 23	Brunnen Brügglenstrasse 23	99	2.603.181 / 1.220.808	
Mühledorf (Buchegg)	Brügglenstrasse 11	Brunnen Brügglenstrasse 11	97	2.603.054 / 1.220.611	

Gemeinde	Strasse	Objektname	GB-Nr.	Koordinaten	Abbildung
Mühledorf (Buchegg)	Hauptstrasse 26	Brunnen Hauptstrasse 26	76	2.602.942 / 1.220.520	
Mühledorf (Buchegg)	Mühle 10	Reibstein bei der alten Mühle	106	2.603.133 / 1.220.915	

Gemeinde	Strasse	Objektname	GB-Nr.	Koordinaten	Abbildung
Tschoppach (Buchegg)	Mühledorfstrasse 27	Gasthof zum Kreuz	5	2.603.015 / 1.221.706	
Tschoppach (Buchegg)	Hauptstrasse 2	Speicher Hauptstrasse 2	75	2.603.091 / 1.221.848	
Tschoppach (Buchegg)	Hauptstrasse 3	Ofenhaus Hauptstrasse 3	75	2.603.093 / 1.221.842	
Tschoppach (Buchegg)	Dorfstrasse 31	Speicher Dorfstrasse 31	1	2.602.971 / 1.221.715	

Gemeinde	Strasse	Objektname	GB-Nr.	Koordinaten	Abbildung
Tschoppach (Buchegg)	Dorfstrasse 34	Brunnen Dorfstrasse 34	2	2.602.980 / 1.221.682	
Tschoppach (Buchegg)	Hauptstrasse 1	Brunnen Hauptstrasse 1	75	2.603.125 / 1.221.851	
Tschoppach (Buchegg)	Mühledorfstrasse 27	Wirtshausschild Gasthof zum Kreuz	5	2.603.020 / 1.221.698	