


















Gemeinde	Strasse	Objektname	GB-Nr.	Koordinaten	Abbildung
Dornach	Schlossweg	Burgruine Dorneck	1573	2.614.278 / 1.258.808	
Dornach		Burgruine Hilsenstein	1739	2.614.862 / 1.257.535	
Dornach		Alte Birsbrücke	öff. Areal	2.612.728 / 1.259.747	
Dornach	Amthausstrasse 7-9	Ehem. Kapuzinerkloster	38	2.612.942 / 1.259.741	





Gemeinde	Strasse	Objektname	GB-Nr.	Koordinaten	Abbildung
Dornach	Hauptstrasse 24	Alte Kirche (Heimatmuseum Schwarzbubenland)	673	2.613.405 / 1.258.667	
Dornach	Hauptstrasse	Altes Beinhaus (Heimatmuseum Schwarzbubenland)	673	2.613.382 / 1.258.667	
Dornach	Bruggweg 106	Pfarrkirche St. Mauritius	576	2.613.293 / 1.258.914	
Dornach	Neu-Arlesheimerstrasse 15	Altes Amthaus (Sury Schlössli)	1	2.612.747 / 1.259.844	

Gemeinde	Strasse	Objektname	GB-Nr.	Koordinaten	Abbildung
Dornach	Amthausstrasse 32	Wohnhaus Amthausstrasse 32	1325	2.612.771 / 1.259.772	
Dornach	Hauptstrasse 30-32	Haus Hauptstrasse 30-32	600, 724, 725	2.613.424 / 1.258.618	
Dornach	Hauptstrasse 25	Bürgerhaus (Altes Pfarrhaus)	612	2.613.427 / 1.258.733	
Dornach	Kohliberg 1	Bauernhaus Kohliberg 1	596	2.613.456 / 1.258.723	

Gemeinde	Strasse	Objektname	GB-Nr.	Koordinaten	Abbildung
Dornach	Rüttiweg 45	Goetheanum	852	2.613.693 / 1.259.492	
Dornach	Hügelweg 70	Atelier Rudolf Steiner mit Hochatelier und Modell Skulpturengruppe	853	2.613.743 / 1.259.422	
Dornach	Rüttiweg 45	Skulpturengruppe des Menschheitsrepräsentanten	852	2.613.713 / 1.259.480	
Dornach	Rüttiweg 15	Haus Duldeck	849	2.613.573 / 1.259.464	

Gemeinde	Strasse	Objektname	GB-Nr.	Koordinaten	Abbildung
Dornach	Felsliweg	Felsli-Anlage beim Goetheanum	848	2.613.545 / 1.259.410	
Dornach	Hügelweg 59	Glashaus Goetheanum	853	2.613.719 / 1.259.633	
Dornach	Hügelweg 62	Heizhaus Goetheanum	853	2.613.766 / 1.259.575	
Dornach	Oberer Zielweg 21	Transformatorienhaus Goetheanum	482	2.613.498 / 1.259.298	

Gemeinde	Strasse	Objektname	GB-Nr.	Koordinaten	Abbildung
Dornach	Rüttiweg 30	Eurythmiehaus I	875	2.613.753 / 1.259.340	
Dornach	Rüttiweg 32	Eurythmiehaus II	875	2.613.774 / 1.259.335	
Dornach	Rüttiweg 34	Eurythmiehaus III	876	2.613.776 / 1.259.311	
Dornach	Hügelweg 85	Haus Schuurman	853	2.613.907 / 1.259.444	

Gemeinde	Strasse	Objektname	GB-Nr.	Koordinaten	Abbildung
Dornach	Brosiweg 1	Haus Messmer	527	2.613.548 / 1.259.030	 A photograph of a modern, multi-story house with a prominent balcony and large windows, situated on a hillside with some greenery in the foreground.
Dornach	Hauptstrasse	Herrenbrunnen	öff. Areal	2.613.438 / 1.258.723	 A photograph of a large, octagonal stone fountain with a central column and a basin, located in a public square or courtyard area.
Dornach	Unterdorfstrasse	Brunnen bei der Alten Kirche	öff. Areal	2.613.379 / 1.258.662	 A photograph of a smaller, octagonal stone fountain with a central column and a basin, situated in a courtyard area next to a white building.
Dornach	Hauptstrasse 24	Taufstein im Heimatmuseum	673	2.613.411 / 1.258.664	 A photograph of a large, ornate stone baptismal font (Taufstein) with a decorative basin and a central column, displayed indoors in a museum setting.

Gemeinde	Strasse	Objektname	GB-Nr.	Koordinaten	Abbildung
Dornach	Hauptstrasse 24	Gedenktafel Maupertius im Heimatmuseum	673	2.613.407 / 1.258.661	
Dornach	Hauptstrasse 24	Gedenktafel Kunz im Heimatmuseum	673		
Dornach	Amthausstrasse 7/9	Gedenktafel in der Klosterkirche	38		
Dornach		Infanterie-Bunker Ruine Dorneck (A 3460)	1573	2.614.310 / 1.258.870	

Gemeinde	Strasse	Objektname	GB-Nr.	Koordinaten	Abbildung
Dornach		IK-Schild Ruine Dorneck (A 3461)	1249	2.614.220 / 1.258.880	
Dornach		Beobachtungsstand Ruine Dorneck (A 3462)	1573	2.614.282 / 1.258.793	
Dornach		Unterstand Ruine Dorneck Stollen Nord (A 3463)	1573	2.614.240 / 1.258.760	
Dornach		Unterstand Ruine Dorneck Stollen Mitte (A 3464)	1575	2.614.120 / 1.258.700	

Gemeinde	Strasse	Objektname	GB-Nr.	Koordinaten	Abbildung
Dornach		Unterstand Ruine Dorneck Stollen Süd (A 3465)	1575	2.614.180 / 1.258.660	