











Gemeinde	Strasse	Objektname	GB-Nr.	Koordinaten	Abbildung
Heinrichswil (Drei Höfe)	Möslistrasse 4	Wohnstock Hüenerhüsli	135	2.615.364 / 1.223.192	
Heinrichswil (Drei Höfe)	Möslistrasse 2a	Speicher Möslistrasse 2a	43	2.615.338 / 1.223.204	
Heinrichswil (Drei Höfe)	Dorfstrasse 4b	Speicher Dorfstrasse 4b	16	2.614.977 / 1.222.972	
Heinrichswil (Drei Höfe)	Hauptstrasse	Wegkreuz im Mösli	öff. Areal	2.615.847 / 1.223.146	

Gemeinde	Strasse	Objektname	GB-Nr.	Koordinaten	Abbildung
Hersiwil (Drei Höfe)	Wäberweg 3/3a	Näijerehus	168	2.614.805 / 1.223.884	
Hersiwil (Drei Höfe)	Hauptstrasse 17	Bauernhaus Hauptstrasse 17	71	2.614.833 / 1.223.679	
Hersiwil (Drei Höfe)	Holzackerweg 10	Wohnteil Bauernhaus	52	2.614.732 / 1.223.729	

Gemeinde	Strasse	Objektname	GB-Nr.	Koordinaten	Abbildung
Hersiwil (Drei Höfe)	bei Hauptstrasse 50	Speicher bei Hauptstrasse 50	57	2.614.756 / 1.223.709	
Hersiwil (Drei Höfe)	Hauptstrasse 22	Tennstor Hauptstrasse 22	60	2.614.807 / 1.223.651	

Gemeinde	Strasse	Objektname	GB-Nr.	Koordinaten	Abbildung
Winistorf (Drei Höfe)	Studacker 1	Bauernhaus Studacker 1	1146	2.616.150 / 1.222.324	
Winistorf (Drei Höfe)	Studacker 2	Bauernhaus Studacker 2	1068	2.616.104 / 1.222.321	