









Gemeinde	Strasse	Objektname	GB-Nr.	Koordinaten	Abbildung
Flumenthal	Kirchgasse 31	Pfarrkirche St. Peter und Paul	195	2.612.071 / 1.231.672	
Flumenthal	Kirchgasse	Alte Kirchentreppe	195	2.612.045 / 1.231.661	
Flumenthal	Kirchgasse 32	Pfarrhaus	64	2.612.024 / 1.231.643	
Flumenthal	Rüttistrasse 2	Bauernhaus Rüttistrasse 2	493	2.612.082 / 1.232.118	

Gemeinde	Strasse	Objektname	GB-Nr.	Koordinaten	Abbildung
Flumenthal	Eggmattweg 9	Bauernhaus Egghof	404	2.611.695 / 1.232.062	
Flumenthal	Baselstrasse 2	Restaurant Neuhüsli	375	2.611.865 / 1.231.998	
Flumenthal	Autobahn A1	Betonschalen der Autobahnraststätte Deitingen Süd	550	2.613.467 / 1.230.583	
Flumenthal	Kirchgasse 32	Brunnen beim Pfarrhaus	64	2.612.009 / 1.231.642	

Gemeinde	Strasse	Objektname	GB-Nr.	Koordinaten	Abbildung
Flumenthal	Dorfstrasse 29	Brunnen Dorfstrasse 29	353	2.612.261 / 1.231.594	
Flumenthal	Hubersdorfstrasse	Wegkreuz Egghof	404	2.611.834 / 1.232.124	
Flumenthal	Baselstrasse	Wegkreuz Baselstrasse	99	2.612.324 / 1.232.455	
Flumenthal	Werkstrasse 16	Zwei Etter-Steine	455	2.612.326 / 1.231.541	