









Gemeinde	Strasse	Objektname	GB-Nr.	Koordinaten	Abbildung
Gänsbrunnen	Kirchstrasse 7	Pfarrkirche St. Josef	36	2.602.437 / 1.234.777	 A small white church with a brown roof and a small steeple, situated on a grassy hillside.
Gänsbrunnen	Kirchstrasse 8	Altes Pfarrhaus	37	2.602.401 / 1.234.795	 A large white building with a dark roof and red accents, likely a former parsonage, surrounded by greenery.
Gänsbrunnen	Hauptstrasse 12	Gasthof St. Josef	34	2.602.213 / 1.234.660	 A large, multi-story white building with a red roof and red shutters, identified as a guesthouse, with a car parked in front.
Gänsbrunnen	Kirchstrasse 8	Brunnen beim Alten Pfarrhaus	37	2.602.404 / 1.234.787	 A stone well or fountain with a decorative top, located in an outdoor setting near a building.

Gemeinde	Strasse	Objektname	GB-Nr.	Koordinaten	Abbildung
Gänsbrunnen	Hasenmattweg 29	Sandsteinrelief am Bauernhaus Hasenmattthof	12	2.603.725 / 1.235.414	
Gänsbrunnen	Hauptstrasse 12	Wappen am Gasthaus St. Josef	34		
Gänsbrunnen	Binzstrasse bei 17a	Schlackenboden vom ehem. Hochofen	40	2.601.995 / 1.234.449	
Gänsbrunnen		Infanterie-Bunker südlich Bahnhof (A 1486)	68	2.602.070 / 1.234.830	

Gemeinde	Strasse	Objektname	GB-Nr.	Koordinaten	Abbildung
Gänsbrunnen		Infanterie-Bunker südlich Bahnhof (A 1487)	74	2.602.100 / 1.234.820	
Gänsbrunnen	Weissensteinstrasse	Infanterie-Bunker Weissensteinstrasse (A 1488)	100	2.602.612 / 1.234.555	