









Gemeinde	Strasse	Objektname	GB-Nr.	Koordinaten	Abbildung
Gänsbrunnen (Welschenrohr- Gänsbrunnen)	Kirchstrasse 7	Pfarrkirche St. Josef	36	2.602.437 / 1.234.777	 A small white church with a brown roof and a small steeple, situated on a grassy hillside.
Gänsbrunnen (Welschenrohr- Gänsbrunnen)	Kirchstrasse 8	Altes Pfarrhaus	37	2.602.401 / 1.234.795	 A large white building with a dark roof and a prominent gable, surrounded by greenery.
Gänsbrunnen (Welschenrohr- Gänsbrunnen)	Hauptstrasse 12	Gasthof St. Josef	34	2.602.213 / 1.234.660	 A large, multi-story white building with a red roof and a covered entrance, likely a hotel or inn.
Gänsbrunnen (Welschenrohr- Gänsbrunnen)	Kirchstrasse 8	Brunnen beim Alten Pfarrhaus	37	2.602.404 / 1.234.787	 A stone well or fountain with a large, rounded basin and a decorative top, located outdoors.

Gemeinde	Strasse	Objektname	GB-Nr.	Koordinaten	Abbildung
Gänsbrunnen (Welschenrohr-Gänsbrunnen)	Hasenmattweg 29	Sandsteinrelief am Bauernhaus Hasenmattthof	12	2.603.725 / 1.235.414	
Gänsbrunnen (Welschenrohr-Gänsbrunnen)	Hauptstrasse 12	Wappen am Gasthaus St. Josef	34		
Gänsbrunnen (Welschenrohr-Gänsbrunnen)	Binzstrasse bei 17a	Schlackenboden vom ehem. Hochofen	40	2.601.995 / 1.234.449	
Gänsbrunnen (Welschenrohr-Gänsbrunnen)		Infanterie-Bunker südlich Bahnhof (A 1486)	68	2.602.070 / 1.234.830	

Gemeinde	Strasse	Objektname	GB-Nr.	Koordinaten	Abbildung
Gänsbrunnen (Welschenrohr- Gänsbrunnen)		Infanterie-Bunker südlich Bahnhof (A 1487)	74	2.602.100 / 1.234.820	
Gänsbrunnen (Welschenrohr- Gänsbrunnen)	Weissensteinstrasse	Infanterie-Bunker Weissensteinstrasse (A 1488)	100	2.602.612 / 1.234.555	