

















Gemeinde	Strasse	Objektname	GB-Nr.	Koordinaten	Abbildung
Grenchen	Kirchstrasse 23	Pfarrkirche St. Eusebius	2409	2.596.653 / 1.226.882	
Grenchen	Zwinglistrasse 11	Reformierte Zwinglikirche	4587	2.597.080 / 1.227.130	
Grenchen	Allerheiligenstrasse 214	Kapelle Allerheiligen	3976	2.594.817 / 1.227.159	
Grenchen	Staadstrasse 227	Kapelle Staad	72	2.597.604 / 1.223.583	

Gemeinde	Strasse	Objektname	GB-Nr.	Koordinaten	Abbildung
Grenchen	Lindenstrasse 17	Schulhaus I	2391	2.596.638 / 1.226.794	
Grenchen	Lindenstrasse 21	Schulhaus II	2391	2.596.571 / 1.226.748	
Grenchen	Schulstrasse 25	Schulhaus III	5557	2.596.475 / 1.226.854	
Grenchen	Absyte 7	Lindenschulhaus	9096	2.596.660 / 1.226.833	

Gemeinde	Strasse	Objektname	GB-Nr.	Koordinaten	Abbildung
Grenchen	Lindenstrasse 24	Alte Turnhalle	5557	2.596.522 / 1.226.818	 A photograph of a large, light-colored building with a prominent gabled roof and a central entrance, identified as the Alte Turnhalle.
Grenchen	Absyte 3	Kulturhistorisches Museum	2390	2.596.683 / 1.226.857	 A photograph of a white, multi-story building with a red roof and a small tower, identified as the Kulturhistorisches Museum.
Grenchen	Bahnhofstrasse 53	Kunsthaus	2333	2.596.924 / 1.226.464	 A photograph of a white, two-story building with a classical facade and a balcony, identified as the Kunsthaus.
Grenchen	Lindenstrasse 41	Parktheater	5876	2.596.376 / 1.226.687	 A photograph of a modern building with a glass facade and a large outdoor area, identified as the Parktheater.

Gemeinde	Strasse	Objektname	GB-Nr.	Koordinaten	Abbildung
Grenchen	Neumattstrasse 30	Freibad	1465	2.597.535 / 1.225.884	
Grenchen	Höhenweg 11	Villa Lambert	9910	2.596.350 / 1.227.580	
Grenchen	Höhenweg 17	Gartenhaus Villa Lambert	9910	2.596.369 / 1.227.581	
Grenchen	Jurastrasse 101/101a	Einfamilienhaus Bill mit Autounterstand	7019	2.597.603 / 1.227.562	

Gemeinde	Strasse	Objektname	GB-Nr.	Koordinaten	Abbildung
Grenchen	Promenadenweg 9, 11, 15, 17	Frohheim	4649	2.596.325 / 1.227.304	
Grenchen	Mühlestrasse 6	Alte Mühle	5068	2.596.623 / 1.227.419	
Grenchen	Allerheiligenstrasse 210	Ehem. Kaplanenhaus	3977	2.594.858 / 1.227.174	
Grenchen	Staadstrasse 238	Bauernhaus Staadstrasse 238	53	2.597.491 / 1.223.610	

Gemeinde	Strasse	Objektname	GB-Nr.	Koordinaten	Abbildung
Grenchen		Römerbrücke über den Witibach	öff. Areal	2.598.892 / 1.225.614	
Grenchen	Bachtelenstrasse 24	Wegkreuz beim Kinderheim Bachtelen	4586	2.595.822 / 1.226.849	
Grenchen	Robert Luterbacher-Strasse	Franzosenkreuz	2409	2.596.633 / 1.226.888	
Grenchen	Kirchstrasse 23	Brunnen Kirchstrasse 23	2475	2.596.634 / 1.226.955	