











Gemeinde	Strasse	Objektname	GB-Nr.	Koordinaten	Abbildung
Hauenstein (Hauenstein-Ifenthal)	Hauptstrasse 6	Ehemaliges Restaurant zur Sonne	324	2.632.814 / 1.247.430	
Hauenstein (Hauenstein-Ifenthal)	Hauptstrasse 10	Gasthof zum Löwen	362	2.632.805 / 1.247.522	
Hauenstein (Hauenstein-Ifenthal)	Hauptstrasse 32	Restaurant Linde	365	2.632.750 / 1.247.672	
Hauenstein (Hauenstein-Ifenthal)	Hauptstrasse	Brunnentrog Hauptstrasse	685	2.632.752 / 1.247.604	

Gemeinde	Strasse	Objektname	GB-Nr.	Koordinaten	Abbildung
Hauenstein (Hauenstein-Ifenthal)	Ifenthalstrasse	Brunnen Ifenthalstrasse	344	2.632.689 / 1.247.528	
Ifenthal (Hauenstein-Ifenthal)	Ifenthalstrasse 51	Pfarrkirche St. Katharina	139	2.631.503 / 1.247.060	
Ifenthal (Hauenstein-Ifenthal)	Ifenthalstrasse 68	Pfarrhaus	703	2.631.159 / 1.246.955	
Ifenthal (Hauenstein-Ifenthal)		Infanterie-Bunker Challhöchi Ost (A 3574)	538	2.630.078 / 1.246.732	

Gemeinde	Strasse	Objektname	GB-Nr.	Koordinaten	Abbildung
Ifenthal (Hauenstein-Ifenthal)		Infanterie-Bunker Challhöchi West (A 3575)	23	2.629.880 / 1.246.415	
Ifenthal (Hauenstein-Ifenthal)		Infanterie-Bunker Challhöchi Südost (A 3576)	23	2.629.915 / 1.246.405	
Ifenthal (Hauenstein-Ifenthal)		Kleinunterstand Challhöchi (A 3577)	23	2.629.910 / 1.246.405	