
















Gemeinde	Strasse	Objektname	GB-Nr.	Koordinaten	Abbildung
Hessigkofen (Buchegg)	Weiherweg 7 / Käserei- weg 1	Bauernhaus Weiherweg 7 / Käserei- weg 1	30	2.602.246 / 1.221.165	
Hessigkofen (Buchegg)	Hauptstrasse 24	Gasthof Sternen	42	2.602.162 / 1.221.210	
Hessigkofen (Buchegg)	Bibernstrasse 4	Wohnstock Bibernstrasse 4	47	2.602.069 / 1.221.208	
Hessigkofen (Buchegg)	Weiherweg 5b	Stöckli Weiherweg 5b	29	2.602.209 / 1.221.105	

Gemeinde	Strasse	Objektname	GB-Nr.	Koordinaten	Abbildung
Hessigkofen (Buchegg)	Hauptstrasse 22a	Speicher Hauptstrasse 22a	155	2.602.221 / 1.221.253	
Hessigkofen (Buchegg)	Hauptstrasse 33a	Speicher Hauptstrasse 33a	28	2.602.176 / 1.221.158	
Hessigkofen (Buchegg)	Hauptstrasse 37a	Speicher Hauptstrasse 37a	25	2.602.108 / 1.221.124	
Hessigkofen (Buchegg)	Bibernstrasse 3	Brunnen Bibernstrasse 3	7	2.602.036 / 1.221.200	

Gemeinde	Strasse	Objektname	GB-Nr.	Koordinaten	Abbildung
Hessigkofen (Buchegg)	Hauptstrasse 22	Brunnen Hauptstrasse 22	49	2.602.230 / 1.221.224	
Hessigkofen (Buchegg)	Hauptstrasse 29	Brunnentrog Hauptstrasse 29	32	2.602.234 / 1.221.193	
Hessigkofen (Buchegg)	Hauptstrasse 33	Brunnen Hauptstrasse 33	28	2.602.182 / 1.221.195	
Hessigkofen (Buchegg)	Hauptstrasse 37	Brunnen Hauptstrasse 37	25	2.602.122 / 1.221.168	

Gemeinde	Strasse	Objektname	GB-Nr.	Koordinaten	Abbildung
Hessigkofen (Buchegg)	Moosgasse 2	Brunnen Moosgasse 2	17	2.602.102 / 1.221.049	
Hessigkofen (Buchegg)	Weiherweg 5	Brunnen Weiherweg 5	29	2.602.246 / 1.221.114	
Hessigkofen (Buchegg)	Schulhausweg 4	Brunnen beim alten Schulhaus	öff. Areal / 27	2.602.161 / 1.221.120	
Hessigkofen (Buchegg)	Käsereiweg 1	Geschnitzter Hirschkopf Käsereiweg 1	30	2.602.245 / 1.221.153	