




















Gemeinde	Strasse	Objektname	GB-Nr.	Koordinaten	Abbildung
Hofstetten (Hofstetten-Flüh)	Flühstrasse 38	Pfarrkirche St. Nikolaus	2684	2.605.540 / 1.258.512	
Hofstetten (Hofstetten-Flüh)	Mariasteinstrasse 18	Kapelle St. Johannes	3162	2.605.709 / 1.258.239	
Flüh (Hofstetten-Flüh)	Hofstettenstrasse	Ruine Sternenbergl	5094	2.604.997 / 1.258.647	
Hofstetten (Hofstetten-Flüh)	Mariasteinstrasse 7/9	Doppelwohnhaus Mariasteinstrasse 7/9	4416/ 2829	2.605.797 / 1.258.221	

Gemeinde	Strasse	Objektname	GB-Nr.	Koordinaten	Abbildung
Hofstetten (Hofstetten-Flüh)	Mariasteinstrasse 20/20a	Bauernhaus Mariasteinstrasse 20/20a	3161/ 3999	2.605.707 / 1.258.220	
Hofstetten (Hofstetten-Flüh)	Flühstrasse 2	Ehem. Meierhaus	4050	2.605.787 / 1.258.340	
Hofstetten (Hofstetten-Flüh)	Flühstrasse 6	Ehem. Gasthaus Rössli	3084	2.605.756 / 1.258.361	
Hofstetten (Hofstetten-Flüh)	Mariasteinstrasse 14	Westwand Bauernhaus Mariasteinstrasse 14	3163	2.605.721 / 1.258.236	

Gemeinde	Strasse	Objektname	GB-Nr.	Koordinaten	Abbildung
Hofstetten (Hofstetten-Flüh)	Baselweg 1	Sundgauerhaus Baselweg 1	2890	2.605.909 / 1.258.328	 A photograph of a traditional Swiss half-timbered house with a steep gable roof and white walls, situated on a street corner.
Hofstetten (Hofstetten-Flüh)	Ettingerstrasse 1	Bauernhaus Ettingerstrasse 1	2980	2.605.823 / 1.258.345	 A photograph of a large, two-story white building with a red-tiled roof and a prominent entrance, surrounded by greenery.
Flüh (Hofstetten-Flüh)	Mühleweg 10	Flühmühle	874	2.604.715 / 1.258.981	 A photograph of a white, single-story building with a gabled roof, situated in a rural setting with trees.
Flüh (Hofstetten-Flüh)	Steinrain 4	Restaurant zur Rose	819	2.604.473 / 1.259.754	 A photograph of a two-story white building with a red-tiled roof and a balcony, situated on a street.

Gemeinde	Strasse	Objektname	GB-Nr.	Koordinaten	Abbildung
Flüh (Hofstetten-Flüh)	Steinrain 15	Roter Ochsen	3069	2.604.455 / 1.259.588	
Hofstetten (Hofstetten-Flüh)	Ettingerstrasse/Mari- asteinstrasse	Dorfbrunnen Ettingerstrasse/Mari- asteinstrasse	öff. Areal	2.605.802 / 1.258.328	
Hofstetten (Hofstetten-Flüh)	Mariasteinstrasse	Dorfbrunnen Mariasteinstrasse	2768	2.605.641 / 1.258.170	
Hofstetten (Hofstetten-Flüh)	Flühstrasse-Pfarrgasse	Dorfbrunnen Flühstrasse-Pfarrgasse	3144	2.605.500 / 1.258.459	

Gemeinde	Strasse	Objektname	GB-Nr.	Koordinaten	Abbildung
Hofstetten (Hofstetten-Flüh)	Choliberg	Dorfbrunnen Choliberg	öff. Areal	2.605.779 / 1.258.207	
Flüh (Hofstetten-Flüh)	Steinrain 38	Magdalenenbrunnen	799	2.604.390 / 1.259.511	
Hofstetten (Hofstetten-Flüh)	Mariasteinstrasse	Wegkreuz Mariasteinstrasse	5208	2.604.221 / 1.257.843	
Hofstetten (Hofstetten-Flüh)	Mariasteinstrasse	Steinkreuz bei der Johanneskapelle	3162	2.605.699 / 1.258.234	

Gemeinde	Strasse	Objektname	GB-Nr.	Koordinaten	Abbildung
Flüh (Hofstetten-Flüh)	Steinrain	Wegkreuz Steinrain	3848	2.604.461 / 1.259.618	
Flüh (Hofstetten-Flüh)	Hofstetterstrasse	Wegkreuz Hofstetterstrasse	865	2.604.812 / 1.258.949	
Hofstetten (Hofstetten-Flüh)	Flühstrasse 38	Denktafel an der Pfarrkirche St. Nikolaus	2684	2.605.546 / 1.258.505	
Hofstetten (Hofstetten-Flüh)	Flühstrasse 38	Türsturz in der Pfarrkirche St. Nikolaus	2684	2.605.551 / 1.258.506	