











Gemeinde	Strasse	Objektname	GB-Nr.	Koordinaten	Abbildung
Küttigkofen (Buchegg)	Dorfstrasse 12	Ehem. Mühlestockli	150	2.605.975 / 1.222.297	
Küttigkofen (Buchegg)	Dorfstrasse 14	Ehem. Mühle	76	2.605.954 / 1.222.281	
Küttigkofen (Buchegg)	Dorfstrasse 17	Bauernhaus Dorfstrasse 17	42	2.605.924 / 1.222.241	
Küttigkofen (Buchegg)	Dorf 1	Bauernhaus Dorf 1	119	2.605.795 / 1.222.241	

Gemeinde	Strasse	Objektname	GB-Nr.	Koordinaten	Abbildung
Küttigkofen (Buchegg)	Dorf 3	Wohnstock Dorf 3	119	2.605.806 / 1.222.268	
Küttigkofen (Buchegg)	Chapphüsliweg 1a	Speicher Chapphüsliweg 1a	105	2.605.824 / 1.222.316	
Küttigkofen (Buchegg)	Dorf 1	Brunnen Dorf 1	119	2.605.792 / 1.222.221	
Küttigkofen (Buchegg)	Dorf 2	Brunnen Dorf 2	12	2.605.856 / 1.222.232	

Gemeinde	Strasse	Objektname	GB-Nr.	Koordinaten	Abbildung
Küttigkofen (Buchegg)	Dorfstrasse 12	Brunnen beim ehem. Mühlestöckli	150	2.605.984 / 1.222.297	
Küttigkofen (Buchegg)	Dorfstrasse 14	Brunnen bei der ehem. Mühle	76	2.605.949 / 1.222.290	
Küttigkofen (Buchegg)	Dorfstrasse 14	2 Reibsteine einer Flachsreibe	76	2.605.960 / 1.222.291	