








Gemeinde	Strasse	Objektname	GB-Nr.	Koordinaten	Abbildung
Kienberg		Burgruine Alt-Kienberg ("Heidegg")	1575 / 2209	2.638.528 / 1.254.306	
Kienberg		Burgruine Kienberg	2022 / 1072 / 499 / 2115	2.640.148 / 1.254.269	
Kienberg	Kirchgasse 32	Pfarrkirche Mariä Himmelfahrt	828	2.639.911 / 1.254.356	
Kienberg	Kirchgasse 72	Alte Pfarscheune	784	2.639.905 / 1.254.489	

Gemeinde	Strasse	Objektname	GB-Nr.	Koordinaten	Abbildung
Kienberg	Wittnauerstrasse 1	Brunnen ehem. Mühle	851	2.639.731 / 1.254.612	
Kienberg	Saalstrasse	Wegkreuz Saalstrasse	öff. Areal	2.640.030 / 1.253.988	
Kienberg	Wittnauerstrasse 1	Wegkreuz bei der ehem. Mühle	851	2.639.745 / 1.254.608	
Kienberg	Wölflinswilerstrasse	Wegkreuz Wölflinswilerstrasse	2176	2.640.012 / 1.254.720	

Gemeinde	Strasse	Objektname	GB-Nr.	Koordinaten	Abbildung
Kienberg	Anwilerstrasse	Wegkreuz Anwilerstrasse	1626	2.638.688 / 1.255.312	
Kienberg	Kirchgasse	Steinkreuz bei der Kirche	828	2.639.916 / 1.254.373	
Kienberg	Kirchgasse 32	Wappen Glutz-Ruchti in der Pfarrkirche	828	2.639.921 / 1.254.367	
Kienberg	Kirchgasse 32	Wappen Vesperleder in der Pfarrkirche	828	2.639.925 / 1.254.362	