







| Gemeinde     | Strasse         | Objektname                | GB-Nr. | Koordinaten           | Abbildung   |
|--------------|-----------------|---------------------------|--------|-----------------------|---|
| Kriegstetten | Hauptstrasse 55 | Pfarrkirche St. Mauritius | 84     | 2.612.114 / 1.225.020 |    |
| Kriegstetten | Hauptstrasse 63 | Pfarrhaus                 | 80     | 2.612.117 / 1.224.847 |    |
| Kriegstetten | Hauptstrasse 62 | Gasthof zum Kreuz         | 156    | 2.612.058 / 1.224.835 |   |
| Kriegstetten | Hauptstrasse 69 | Wohnstock Hauptstrasse 69 | 112    | 2.612.080 / 1.224.766 |  |

| Gemeinde     | Strasse             | Objektname                     | GB-Nr.        | Koordinaten           | Abbildung   |
|--------------|---------------------|--------------------------------|---------------|-----------------------|---|
| Kriegstetten | Hauptstrasse 64     | Brunnen beim Gasthof zum Kreuz | 325           | 2.612.068 / 1.224.818 |  |
| Kriegstetten | Recherswilerstrasse | Votivkreuz Recherswilerstrasse | öff.<br>Areal | 2.612.060 / 1.224.682 |  |