




Gemeinde	Strasse	Objektname	GB-Nr.	Koordinaten	Abbildung
Langendorf	Stöcklimattstrasse 24/24a	Kirchliches Zentrum	997/709	2.605.985 / 1.230.042	
Langendorf	Staaenhof 2	Herrenhaus Staaenhof	3	2.605.098 / 1.229.682	
Langendorf	Rüttenenstrasse 68	Steinsäge	317	2.606.528 / 1.230.370	
Langendorf	Weissensteinstrasse 32	Haus Weissensteinstrasse 32	231	2.605.782 / 1.230.179	

Gemeinde	Strasse	Objektname	GB-Nr.	Koordinaten	Abbildung
Langendorf	Dürrbachstrasse	Brücke über den Dürrbach	2262	2.606.551 / 1.229.927	
Langendorf	Dorfplatz	Gemeindebrunnen	öff. Areal	2.605.727 / 1.229.921	
Langendorf	Stöcklimattstrasse 15	Brunnen Stöcklimattstrasse 15	1434	2.605.826 / 1.229.858	
Langendorf	Staaenhof 2	Brunnen beim Staaenhof	3	2.605.092 / 1.229.665	

Gemeinde	Strasse	Objektname	GB-Nr.	Koordinaten	Abbildung
Langendorf	Sagackerstrasse 1	Kreuzwegstation Sagackerstrasse 1	429	2.605.707 / 1.230.200	
Langendorf	Sagackerstrasse 15	Kreuzwegstation Sagackerstrasse 15	708	2.605.536 / 1.230.351	
Langendorf	Weissensteinstrasse 26	Wirtshausschild Chutz	120	2.605.788 / 1.230.042	
Langendorf	Hüslerhofstrasse 13a	Römischer Keller	1596 (1600)	2.605.693 / 1.229.276	