
















Gemeinde	Strasse	Objektname	GB-Nr.	Koordinaten	Abbildung
Laupersdorf	Oberdorf 123	Pfarrkirche St. Martin	1152	2.616.106 / 1.240.587	
Laupersdorf	Höngen 23	Kapelle St. Jakob	1780	2.617.825 / 1.241.118	
Laupersdorf	Käppelisacker	Wegkapelle Käppelisacker	1618	2.617.451 / 1.240.160	
Laupersdorf	Oberdorf 53	Altes Pfarrhaus	742	2.616.021 / 1.240.607	

Gemeinde	Strasse	Objektname	GB-Nr.	Koordinaten	Abbildung
Laupersdorf	Thalstrasse 23	Gasthof zum Storchen	686	2.616.156 / 1.240.163	
Laupersdorf	Oberdorf 107	Altes Schulhaus	1083	2.616.046 / 1.240.641	
Laupersdorf	Unterdorf 40	Haus Brisenmatt	1145	2.616.058 / 1.240.392	
Laupersdorf	Höngen 2	Bauernhaus Höngen 2	1707	2.617.832 / 1.241.095	

Gemeinde	Strasse	Objektname	GB-Nr.	Koordinaten	Abbildung
Laupersdorf	Höngen 5	Bauernhaus Höngen 5	1666	2.617.804 / 1.241.055	
Laupersdorf	Allmendgasse 63	Waschhaus beim Pfarrhaus	742	2.616.009 / 1.240.597	
Laupersdorf	Höngen 19	Waschhaus Höngen 19	1622	2.617.806 / 1.241.111	
Laupersdorf	Unterdorf	Brunnen Unterdorf	1076	2.616.118 / 1.240.259	

Gemeinde	Strasse	Objektname	GB-Nr.	Koordinaten	Abbildung
Laupersdorf	Oberdorf	Brunnen Dorfmitte	öff. Areal	2.616.048 / 1.240.463	
Laupersdorf		Brunnen Dorfstrasse Höngen	öff. Areal	2.617.817 / 1.241.071	
Laupersdorf	Oberdorf 53	Brunnen beim Alten Pfarrhaus	öff. Areal	2.616.018 / 1.240.587	
Laupersdorf	Höngen	Brunnen bei der Kapelle St. Jakob	öff. Areal	2.617.808 / 1.241.118	

Gemeinde	Strasse	Objektname	GB-Nr.	Koordinaten	Abbildung
Laupersdorf	Oberdorf 52	Hauszeichen Oberdorf 52	1116	2.616.032 / 1.240.567	