












Gemeinde	Strasse	Objektname	GB-Nr.	Koordinaten	Abbildung
Lostorf	Kirchstrasse 5	Pfarrkirche St. Martin	864	2.638.328 / 1.247.839	
Lostorf	Schlossstrasse 28	Schloss Wartenfels	2451	2.637.459 / 1.248.992	
Lostorf	Räckholdernstrasse 3	Pfarrhaus	866	2.638.484 / 1.247.828	
Lostorf	Räckholdernstrasse 1	Pfarrscheune	866	2.638.470 / 1.247.848	

Gemeinde	Strasse	Objektname	GB-Nr.	Koordinaten	Abbildung
Lostorf	Schlossstrasse 1	Bauernhaus Schlossstrasse 1	1938	2.638.318 / 1.248.496	
Lostorf	Mühleweg 2	Alte Mühle	4090	2.638.213 / 1.248.625	
Lostorf	Alte Badstrasse 1	Alte Gige	3462	2.637.652 / 1.249.142	
Lostorf	Hauptstrasse 42	ehemaliges Wirtshaus Kreuz	3422	2.638.476 / 1.248.461	

Gemeinde	Strasse	Objektname	GB-Nr.	Koordinaten	Abbildung
Lostorf	Mahrenstrasse 141	Speicher Mahrenstrasse 141	3447	2.636.167 / 1.247.727	
Lostorf	Rebenstrasse bei Nr. 4	Speicher Rebenstrasse	2688	2.638.234 / 1.248.725	
Lostorf		Steinbrücke im Ziegelacker	2338	2.637.089 / 1.249.149	
Lostorf	Schärbishalden	Mahrenkreuz	1173	2.636.950 / 1.247.752	

Gemeinde	Strasse	Objektname	GB-Nr.	Koordinaten	Abbildung
Lostorf	Räckholdernstrasse	Taufstein im Pfarrhausgarten	866	2.638.478 / 1.247.812	
Lostorf	Kirchstrasse 5	Zwei barocke Plastiken in der Pfarrkirche	864		
Lostorf	Kirchstrasse 5	Taufstein in der Pfarrkirche	864		
Lostorf	Hauptstrasse 42	Wirtshausschild Kreuz	3422	2.638.472 / 1.248.454	