









Gemeinde	Strasse	Objektname	GB-Nr.	Koordinaten	Abbildung
Luterbach	Hauptstrasse 6	Kath. Pfarrkirche St. Joseph	263	2.611.328 / 1.229.307	
Luterbach	Hauptstrasse 2	Pfarrhaus	264	2.611.264 / 1.229.241	
Luterbach	Solothurnstrasse 55	Wasserkraftanlage am Emmenkanal	1435	2.610.314 / 1.229.272	
Luterbach	Solothurnstrasse 57	Dieselmotor	1435	2.610.332 / 1.229.257	

Gemeinde	Strasse	Objektname	GB-Nr.	Koordinaten	Abbildung
Luterbach	Deitingenstrasse 7b	Speicher Deitingenstrasse 7b	223	2.611.386 / 1.229.519	
Luterbach	Deitingenstrasse 7a	Ofenhaus Deitingenstrasse 7a	223	2.611.333 / 1.229.498	
Luterbach	Deitingenstrasse 5	Brunnen Deitingenstrasse 5	224	2.611.331 / 1.229.530	
Luterbach	Deitingenstrasse 7	Brunnen Deitingenstrasse 7	223	2.611.363 / 1.229.501	

Gemeinde	Strasse	Objektname	GB-Nr.	Koordinaten	Abbildung
Luterbach	Hauptstrasse 26	Brunnen beim Restaurant Rössli	217	2.611.255 / 1.229.528	
Luterbach	Hauptstrasse 20	Alter Schulhausbrunnen	473	2.611.291 / 1.229.468	
Luterbach	Deitingenstrasse 7	Portal Deitingenstrasse 7	223	2.611.351 / 1.229.507	
Luterbach	Hauptstrasse 32	Wappen Hauptstrasse 32	218	2.611.264 / 1.229.572	

Gemeinde	Strasse	Objektname	GB-Nr.	Koordinaten	Abbildung
Luterbach	Hauptstrasse 32	KachelofenHauptstrasse 32	218	2.611.253 / 1.229.581	
Luterbach	Käsereistrasse 1	Wappen Käsereistrasse 1	256	2.611.405 / 1.229.445	