
















Gemeinde	Strasse	Objektname	GB-Nr.	Koordinaten	Abbildung
Mümliswil (Mümliswil-Ramiswil)	Vorderer Kirschenhof	Kapelle St. Urs und Viktor	1339	2.620.831 / 1.243.325	
Mümliswil (Mümliswil-Ramiswil)	Kirchweg 11	Wendelins-Altar in der Pfarrkirche St. Martin	429	2.619.935 / 1.243.651	
Mümliswil (Mümliswil-Ramiswil)	Kirchweg 11	3 Altäre in der Pfarrkirche St. Martin	429	2.619.916 / 1.243.688	
Mümliswil (Mümliswil-Ramiswil)	Habstangenweg 8	Ehem. Kinderheim	203	2.619.753 / 1.244.041	





Gemeinde	Strasse	Objektname	GB-Nr.	Koordinaten	Abbildung
Mümliswil (Mümliswil-Ramiswil)	Balsthalerstrasse 10	Alte Kammfabrik (Museum HAA-RUNDKAMM)	1653	2.620.140 / 1.243.076	
Mümliswil (Mümliswil-Ramiswil)	Balsthalerstrasse	Infanterie-Bunker Lobisei (A 3668)	687	2.620.358 / 1.242.831	
Mümliswil (Mümliswil-Ramiswil)	Hauptstrasse 30/32	Gasthof Kreuz	507	2.620.086 / 1.243.286	
Mümliswil (Mümliswil-Ramiswil)	Hauptstrasse 10, 10a, 12	Landgasthof Ochsen	520	2.619.987 / 1.243.380	

Gemeinde	Strasse	Objektname	GB-Nr.	Koordinaten	Abbildung
Mümliswil (Mümliswil-Ramiswil)	Dorfstrasse 8	Wohnhaus Dorfstrasse 8	400	2.619.977 / 1.243.450	
Mümliswil (Mümliswil-Ramiswil)	Kirchweg 5	Wohnhaus Kirchweg 5	396	2.619.909 / 1.243.569	
Mümliswil (Mümliswil-Ramiswil)	Im Rank 17	Schulhaus Rank	557	2.619.784 / 1.243.633	
Mümliswil (Mümliswil-Ramiswil)	Untere Breiten 131	Hof Untere Breiten	960	2.621.647 / 1.244.495	





Gemeinde	Strasse	Objektname	GB-Nr.	Koordinaten	Abbildung
Mümliswil (Mümliswil-Ramiswil)	Untere Breiten 168	Kellerhaus Untere Breiten 168	960	2.621.649 / 1.244.473	
Mümliswil (Mümliswil-Ramiswil)	Ramisgraben 162	Speicher Ramisgraben 162	73	2.620.858 / 1.246.155	
Mümliswil (Mümliswil-Ramiswil)	Dorfstrasse	Limmernbrücke	öff. Areal	2.620.051 / 1.243.756	
Mümliswil (Mümliswil-Ramiswil)	Hauptstrasse	Dorfbrunnen Hauptstrasse	90079	2.620.089 / 1.243.331	

Gemeinde	Strasse	Objektname	GB-Nr.	Koordinaten	Abbildung
Mümliswil (Mümliswil-Ramiswil)	Hintere Gasse	Dorfbrunnen Hintere Gasse	öff. Areal	2.619.990 / 1.243.458	
Mümliswil (Mümliswil-Ramiswil)	Kirchweg	Brunnen Kirchweg	öff. Areal	2.619.918 / 1.243.605	
Mümliswil (Mümliswil-Ramiswil)	Tannenhof 1	Brunnen Tannenhof 1	873	2.620.059 / 1.243.203	
Mümliswil (Mümliswil-Ramiswil)	Balsthalerstrasse	Steinkreuz in der Lobisey	öff. Areal	2.620.516 / 1.241.753	

Gemeinde	Strasse	Objektname	GB-Nr.	Koordinaten	Abbildung
Mümliswil (Mümliswil-Ramiswil)	Im Rank	Votivkreuz im Rank	öff. Areal	2.619.932 / 1.243.524	
Mümliswil (Mümliswil-Ramiswil)	Kirchweg 11	Missionskreuz im Friedhof Mümliswil	429	2.619.937 / 1.243.651	
Mümliswil (Mümliswil-Ramiswil)	Alte Passwangstrasse	Gedenkstein Alte Passwangstrasse	öff. Areal	2.619.486 / 1.243.951	
Mümliswil (Mümliswil-Ramiswil)	Limmernstrasse	Marterl	öff. Areal	2.619.881 / 1.245.024	

Gemeinde	Strasse	Objektname	GB-Nr.	Koordinaten	Abbildung
Mümliswil (Mümliswil-Ramiswil)	Limmernstrasse	Steinkreuz Limmernstrasse	öff. Areal	2.619.920 / 1.244.642	
Mümliswil (Mümliswil-Ramiswil)	Langenbruckstrasse	Steinkreuz Breitenhöhe	1728	2.622.926 / 1.244.399	
Mümliswil (Mümliswil-Ramiswil)	Kirchweg 11	12 Grabplatten bei der Pfarrkirche St. Martin	429	2.619.920 / 1.243.692	
Mümliswil (Mümliswil-Ramiswil)	Hauptstrasse 30	Wirtshausschild Gasthof Kreuz	507	2.620.092 / 1.243.292	

Gemeinde	Strasse	Objektname	GB-Nr.	Koordinaten	Abbildung
Ramiswil (Mümliswil-Ramiswil)	Käppelhof 72	Wegkapelle Mariahilf	2271	2.617.276 / 1.244.032	
Ramiswil (Mümliswil-Ramiswil)	Scheltenstrasse	Wegkapelle Vorderes Guldenthal	2201	2.613.844 / 1.243.887	
Ramiswil (Mümliswil-Ramiswil)	Moos 95	Kapelle St. Wendelin	2001	2.611.086 / 1.242.683	
Ramiswil (Mümliswil-Ramiswil)	Kirchmattweg 1	Ölgemälde in der Pfarrkirche St. Nikolaus	2068	2.616.678 / 1.243.913	

Gemeinde	Strasse	Objektname	GB-Nr.	Koordinaten	Abbildung
Ramiswil (Mümliswil-Ramiswil)	Mühle 1	Mühle Ramiswil	2091	2.617.395 / 1.243.947	
Ramiswil (Mümliswil-Ramiswil)	Vorstadt 2	Bauernhaus Vorstadt 2	2140	2.617.391 / 1.244.049	
Ramiswil (Mümliswil-Ramiswil)	Vordere Säge 26	Wohnstock Vordere Säge 26	2113	2.615.249 / 1.244.313	
Ramiswil (Mümliswil-Ramiswil)	Hinteres Guldental 36	Wohnstock Hinteres Guldental 36	2003	2.611.609 / 1.242.594	

Gemeinde	Strasse	Objektname	GB-Nr.	Koordinaten	Abbildung
Ramiswil (Mümliswil-Ramiswil)	Passwangstrasse 16	Brunnen Passwangstrasse 16	2079	2.616.706 / 1.243.868	
Ramiswil (Mümliswil-Ramiswil)	Passwangstrassestrasse 10	Brunnen Passwangstrasse 10	2078	2.616.762 / 1.243.861	
Ramiswil (Mümliswil-Ramiswil)		Friedhofkreuz Ramiswil	2068	2.616.682 / 1.243.894	
Ramiswil (Mümliswil-Ramiswil)	Hinteres Guldental 36	Wappenstein Wohnstock Hinteres Guldental 36	2003	2.611.613 / 1.242.591	