















Gemeinde	Strasse	Objektname	GB-Nr.	Koordinaten	Abbildung
Neuendorf	Dorfstrasse 84	Pfarrkirche Maria Heimsuchung	245	2.626.957 / 1.239.126	
Neuendorf	St. Stephansweg 2	Kapelle St. Stephan	367	2.627.248 / 1.239.787	
Neuendorf	Dorfstrasse 88	Pfarrhaus	247	2.626.994 / 1.239.132	
Neuendorf	Dorfstrasse 86	Pfarrscheune	247	2.626.990 / 1.239.110	

Gemeinde	Strasse	Objektname	GB-Nr.	Koordinaten	Abbildung
Neuendorf	Dorfstrasse 154	Pflugerhaus	275	2.627.204 / 1.239.191	
Neuendorf	Umgangweg 31	Untervogtshaus	256	2.627.033 / 1.239.230	
Neuendorf	Umgangweg 19	Gasthaus zum Ochsen	56	2.626.953 / 1.239.183	
Neuendorf	Dorfstrasse 71	Wirtschaft zum Kreuz	63	2.626.762 / 1.239.049	

Gemeinde	Strasse	Objektname	GB-Nr.	Koordinaten	Abbildung
Neuendorf	Dorfstrasse 94	Bauernhaus Dorfstrasse 94	250	2.627.071 / 1.239.173	
Neuendorf	Chilchweg 2	Gerichtsstöckli	240	2.626.927 / 1.239.044	
Neuendorf	Chilchweg 4	Waschhaus Chilchweg 4	240	2.626.937 / 1.239.046	
Neuendorf	Dorfstrasse 95	Speicher Dorfstrasse 95	250	2.627.057 / 1.239.206	

Gemeinde	Strasse	Objektname	GB-Nr.	Koordinaten	Abbildung
Neuendorf	Fulenbacherstrasse 68	Waschhaus Fulenbacherstrasse 68	623	2.627.291 / 1.238.715	
Neuendorf	Dorfstrasse	Votivkreuz Dorfstrasse Ost	1108	2.627.383 / 1.239.222	
Neuendorf	Dorfstrasse	Steinkreuz Dorfstrasse West	74	2.626.598 / 1.238.938	
Neuendorf	Wolfwilerstrasse	Steinkreuz Wolfwilerstrasse	95	2.626.723 / 1.238.518	

Gemeinde	Strasse	Objektname	GB-Nr.	Koordinaten	Abbildung
Neuendorf	Dorfstrasse 94	Wappen Pfluger Dorfstrasse 94	250	2.627.085 / 1.239.192	
Neuendorf	Dorfstrasse 71	Wirtshauszeichen Wirtsschaft zum Kreuz	63	2.626.774 / 1.239.049	
Neuendorf	Umgangweg 19	Wirtshauszeichen Gasthaus zum Ochsen	56	2.626.960 / 1.239.176	