



















Gemeinde	Strasse	Objektname	GB-Nr.	Koordinaten	Abbildung
Niederbuchsiten	Dorfstrasse 20	Gemeindehaus (Altes Schulhaus)	1104	2.624.843 / 1.238.364	
Niederbuchsiten	Dorfstrasse 26	Pfarrhaus	286	2.624.939 / 1.238.353	
Niederbuchsiten	Dorfstrasse 39	Gasthof Sonne	929	2.624.968 / 1.238.460	
Niederbuchsiten	Dorfstrasse 54	Wohnhaus Dorfstrasse 54	812	2.625.101 / 1.238.452	

Gemeinde	Strasse	Objektname	GB-Nr.	Koordinaten	Abbildung
Niederbuchsiten	Dorfstrasse 55	Zeltnerhaus	801	2.625.067 / 1.238.497	 A photograph of a traditional Swiss Zeltnerhaus, a three-story white building with a dark brown gabled roof and a prominent chimney, situated on a street.
Niederbuchsiten	Dorfstrasse 59	Bauernhaus Dorfstrasse 59	306	2.625.092 / 1.238.518	 A photograph of a large, two-story white barn with a red-tiled roof and a prominent gable, located on a street.
Niederbuchsiten	Dorfstrasse 63	Bauernhaus Dorfstrasse 63	779	2.625.119 / 1.238.535	 A photograph of a two-story white barn with a dark roof and green shutters, surrounded by trees with autumn foliage.
Niederbuchsiten	Dorfstrasse 68	Bauernhaus Dorfstrasse 68	777	2.625.158 / 1.238.489	 A photograph of a two-story white barn with a red-tiled roof and a dark gable, situated on a street.

Gemeinde	Strasse	Objektname	GB-Nr.	Koordinaten	Abbildung
Niederbuchsiten	Dorfstrasse 72/74	Bauernhaus Dorfstrasse 72/74	774, 961	2.625.186 / 1.238.496	
Niederbuchsiten	Dorfstrasse 79	Bauernhaus Dorfstrasse 79	319	2.625.239 / 1.238.564	
Niederbuchsiten	Adam-Zeltner-Weg 1/1a	Speicher Adam-Zeltner-Weg 1/1a	1209	2.625.035 / 1.238.384	
Niederbuchsiten	Dorfstrasse 48	Speicher Dorfstrasse 48	345	2.625.095 / 1.238.436	

Gemeinde	Strasse	Objektname	GB-Nr.	Koordinaten	Abbildung
Niederbuchsiten	Dorfstrasse 79a	Speicher Dorfstrasse 79a	319	2.625.228 / 1.238.587	
Niederbuchsiten	Ziegelfeld 3	Speicher Ziegelfeld 3	363	2.625.114 / 1.238.826	
Niederbuchsiten	Dorfstrasse	Dorfbrunnen 1804	1103	2.625.007 / 1.238.437	
Niederbuchsiten	Dorfstrasse 24	Wappentafel in der Pfarrkirche St. Nikolaus	286	2.624.906 / 1.238.385	

Gemeinde	Strasse	Objektname	GB-Nr.	Koordinaten	Abbildung
Niederbuchsiten	Dorfstrasse 36	Wappenstein Dorfstrasse 36	281	2.624.964 / 1.238.404	
Niederbuchsiten	Kaffeeweltstrasse	Steinkreuz Kaffeeweltstrasse	823	2.625.242 / 1.239.009	
Niederbuchsiten	Fichtenbann	Gedenkstein Franz Käser	1181	2.625.036 / 1.237.122	
Niederbuchsiten	Dorfstrasse 39	Wirtshausschild Gasthof Sonne	929	2.624.972 / 1.238.454	