





















Gemeinde	Strasse	Objektname	GB-Nr.	Koordinaten	Abbildung
Olten	Aarauerstrasse 152	Ecce-Homo-Kapelle	856	2.636.207 / 1.244.400	
Olten	Aarburgerstrasse 7	Martin Disteli-Haus	5581	2.635.333 / 1.244.294	
Olten	Aarburgerstrasse 63	Wappen am Haus Aarburgerstrasse 63	5753	2.635.351 / 1.244.109	
Olten	Amthausquai	Obelisk	öff. Areal	2.635.221 / 1.244.571	



Gemeinde	Strasse	Objektname	GB-Nr.	Koordinaten	Abbildung
Olten	Bahnhofstrasse 4	Restaurant Zollhüsli	623	2.635.339 / 1.244.322	 A photograph of the Restaurant Zollhüsli building in Olten. It is a two-story structure with a prominent red-tiled gabled roof and white walls. The building features decorative elements, including a small balcony and striped awnings over the windows. It is situated on a street corner next to a modern glass-fronted building.
Olten	Baslerstrasse	Brunnen bei der Stadtkirche	352	2.635.042 / 1.244.508	 A photograph of a stone fountain located near the city church in Olten. The fountain consists of a large, shallow, bowl-shaped basin supported by a pedestal. Water flows from a central spout into the basin. The fountain is set against a light-colored stone wall.
Olten	Bleichmattstrasse 4	Haus Bleichmattstrasse 4	1422	2.634.785 / 1.244.619	 A photograph of the Haus Bleichmattstrasse 4 building in Olten. It is a multi-story building with a light-colored facade and several windows. The building has a traditional architectural style with a gabled roof and a small balcony. It is located on a street next to a modern building.
Olten	Engelbergstrasse 60-64	Sälischulhaus	4475	2.636.135 / 1.243.923	 A photograph of the Sälischulhaus building in Olten. It is a large, modern building with a glass facade and a prominent chimney. The building is situated on a grassy area with a hill in the background. The sky is overcast.




Gemeinde	Strasse	Objektname	GB-Nr.	Koordinaten	Abbildung
Olten	Hauptgasse 6-8	Gasthaus Löwen	3080	2.635.185 / 1.244.445	
Olten	Hauptgasse 6	Wirtshausschild Löwen	3080	2.635.173 / 1.244.441	
Olten	Hauptgasse 10	Ehem. Kornhaus	2178	2.635.192 / 1.244.459	
Olten	Hauptgasse 12	Stadtbibliothek	517	2.635.174 / 1.244.459	

Gemeinde	Strasse	Objektname	GB-Nr.	Koordinaten	Abbildung
Olten	Hauptgasse 18	Wirtshausschild Restaurant Kreuz	520	2.635.152 / 1.244.455	
Olten	Hauptgasse 20	Fenstersäule im Haus zum Bögli	522	2.635.137 / 1.444.457	
Olten	Hauptgasse 30	Wirtshausschild zum Halbmond	1814	2.635.092 / 1.244.455	
Olten	Hauptgasse 33 / Oberer Graben 4	Wohn- und Geschäftshaus Hauptgasse 33 / Oberer Graben 4	953	2.635.069 / 1.244.430	



Gemeinde	Strasse	Objektname	GB-Nr.	Koordinaten	Abbildung
Olten	Hausmattrain	Distelstein	öff. Areal	2.635.134 / 1.243.944	
Olten	Hübelistrasse 2	Haus Hübelistrasse 2	5014	2.634.915 / 1.244.447	
Olten	Hübelistrasse 6	Haus Hübelistrasse 6	5024	2.634.918 / 1.244.488	
Olten	Hübelistrasse 8	Haus Hübelistrasse 8	3644	2.634.927 / 1.244.475	




Gemeinde	Strasse	Objektname	GB-Nr.	Koordinaten	Abbildung
Olten	Kirchgasse 2	Stadtkirche	352	2.635.030 / 1.244.493	
Olten	Kirchgasse 9	Haus Kirchgasse 9	399	2.635.003 / 1.244.419	
Olten	Kirchgasse 10	Naturmuseum	3644	2.634.969 / 1.244.443	
Olten	Kirchgasse 14	Haus Kirchgasse 14	3644	2.634.938 / 1.244.447	



Gemeinde	Strasse	Objektname	GB-Nr.	Koordinaten	Abbildung
Olten	Kirchgasse 18	Haus Kirchgasse 18	5060	2.634.925 / 1.244.431	
Olten	Klosterplatz 3	Römische Castrumsmauer	537	2.635.199 / 1.244.488	
Olten	Klosterplatz 5	Restaurant Rathskeller	1187	2.635.186 / 1.244.482	
Olten	Klosterplatz 5	Römische Castrumsmauer	1187	2.635.188 / 1.244.491	


Gemeinde	Strasse	Objektname	GB-Nr.	Koordinaten	Abbildung
Olten	Klosterplatz 7	Haus Klosterplatz 7	1755	2.635.178 / 1.244.485	
Olten	Klosterplatz 7	Römische Castrumsmauer	1755	2.635.178 / 1.244.493	
Olten	Klosterplatz 8-12	Kapuzinerkloster	540	2.635.125 / 1.244.544	
Olten	Klosterplatz 9	Haus Klosterplatz 9	1756	2.635.171 / 1.244.487	





Gemeinde	Strasse	Objektname	GB-Nr.	Koordinaten	Abbildung
Olten	Klosterplatz 9	Römische Castrumsmauer	1756	2.635.166 / 1.244.495	
Olten	Klosterplatz 15	Römische Castrumsmauer	957	2.635.155 / 1.244.494	
Olten	Klosterplatz 17	Römische Castrumsmauer	958	2.635.140 / 1.244.489	
Olten	Klosterplatz 19	Römische Castrumsmauer	531	2.635.131 / 1.244.487	





Gemeinde	Strasse	Objektname	GB-Nr.	Koordinaten	Abbildung
Olten	Klosterplatz 21	Römische Castrumsmauer	5564	2.635.123 / 1.244.483	
Olten	Klosterplatz 23	Römische Castrumsmauer	3221	2.635.117 / 1.244.480	
Olten	Leberngasse 10	ehem. Transformatorenstation Leberngasse 10	5914	2.634.860 / 1.244.312	
Olten	Marktgasse 11	Haus Marktgasse 11	447	2.635.170 / 1.244.379	




Gemeinde	Strasse	Objektname	GB-Nr.	Koordinaten	Abbildung
Olten	Marktgasse 27	Hexenturm	462	2.635.111 / 1.244.379	 A photograph of the Hexenturm, a stone tower with a gabled roof and a small spire, situated in a town square.
Olten	Marktgasse 27	Alter Spittel	462	2.635.121 / 1.244.384	 A photograph of the Alter Spittel, a large, multi-story building with a gabled roof and several windows, located in a town square.
Olten	Marktgasse 28	Stadtturm	435	2.635.151 / 1.244.402	 A photograph of the Stadtturm, a tall, stone tower with a cross on top, situated in a town square.
Olten	Marktgasse 29	Römische Castrumsmauer	463	2.635.103 / 1.244.387	

Gemeinde	Strasse	Objektname	GB-Nr.	Koordinaten	Abbildung
Olten	Marktgasse 31	Römische Castrumsmauer	464	2.635.101 / 1.244.392	
Olten	Marktgasse 32	Haus Marktgasse 32	484	2.635.131 / 1.244.402	
Olten	Marktgasse 33	Römische Castrumsmauer	465	2.635.098 / 1.244.396	
Olten	Marktgasse 35	Haus Marktgasse 35	466	2.635.104 / 1.244.403	

Gemeinde	Strasse	Objektname	GB-Nr.	Koordinaten	Abbildung
Olten	Marktgasse 35	Römische Castrumsmauer	466	2.635.096 / 1.244.402	
Olten	Marktgasse 39	Römische Castrumsmauer	468	2.635.094 / 1.244.410	
Olten	Marktgasse 43	Römische Castrumsmauer	1309	2.635.091 / 1.244.427	
Olten	Munzingerplatz 10	Hübelischulhaus	3643	2.634.990 / 1.244.550	

Gemeinde	Strasse	Objektname	GB-Nr.	Koordinaten	Abbildung
Olten	Reiserstrasse 91	Orgel Friedenskirche	3212	2.635.981 / 1.244.119	
Olten	Ringstrasse 30	Haus Ringstrasse 30	1954	2.634.801 / 1.244.604	
Olten	Ringstrasse 38	Pfarrkirche St. Martin	1285	2.634.736 / 1.244.553	
Olten	Ringstrasse 39	Restaurant Salmen	1498	2.634.826 / 1.244.549	

Gemeinde	Strasse	Objektname	GB-Nr.	Koordinaten	Abbildung
Olten	Ruttigerweg 70	Kapelle in Ruttigen	929	2.634.725 / 1.242.343	
Olten	Ruttigerweg 76	Wohnstock Ruttigerhof	929	2.634.671 / 1.242.277	
Olten	Stadtgarten	Grabmal Nicolaus Riggensch	3365	2.634.914 / 1.245.015	
Olten	über die Aare	Holzbrücke	öff. Areal	2.635.251 / 1.244.396	

Gemeinde	Strasse	Objektname	GB-Nr.	Koordinaten	Abbildung
Olten	Wilerweg 150	Wappen am Bauernhaus Wilerhof	863	2.636.552 / 1.244.024	
Olten	Wilerweg 151	Brunnen beim Gasthof Wilerhof	864	2.636.582 / 1.244.057	
Olten	Zielemgasse 16	Zielempturm	511	2.635.224 / 1.244.475	
Olten	Zielemgasse 16	Haus Zielemgasse 16	511	2.635.220 / 1.244.468	