

















Gemeinde	Strasse	Objektname	GB-Nr.	Koordinaten	Abbildung
Riedholz (Riedholz)	Höhenstrasse 4	Waldturm	704	2.608.851 / 1.231.253	
Riedholz (Riedholz)	Höhenstrasse 2	Bauernhaus Höhenstrasse 2	59	2.608.835 / 1.231.312	
Riedholz (Riedholz)	Weihernstrasse 22	Wohnhaus Weihernstrasse 22	256	2.609.301 / 1.230.950	
Riedholz (Riedholz)	Baselstrasse 15	Brunnen Baselstrasse 15	197	2.609.845 / 1.231.028	





Gemeinde	Strasse	Objektname	GB-Nr.	Koordinaten	Abbildung
Riedholz (Riedholz)	Baselstrasse	Votivkreuz Baselstrasse	öff. Areal	2.609.574 / 1.230.762	
Attisholz (Riedholz)	Baselstrasse 15	Brunnen Baselstrasse 15	197	2.609.845 / 1.231.028	
Riedholz (Riedholz)	Baselstrasse	Votivkreuz Baselstrasse	öff. Areal	2.609.574 / 1.230.762	
Attisholz (Riedholz)	Hübeli 2	Landhaus Hübeli	233	2.610.621 / 1.230.670	



Gemeinde	Strasse	Objektname	GB-Nr.	Koordinaten	Abbildung
Attisholz (Riedholz)	Hübeli 2	Brunnen Landhaus Hübeli	233	2.610.617 / 1.230.683	
Attisholz (Riedholz)	Attisholzstrasse 3	Bad Attisholz	918	2.610.351 / 1.230.858	
Attisholz (Riedholz)	Attisholzstrasse	Brunnen beim Bad Attisholz	506	2.610.391 / 1.230.817	
Attisholz (Riedholz)	Brestenberg 1	Bauernhaus Brestenberg	194 (1208)	2.610.139 / 1.230.434	





Gemeinde	Strasse	Objektname	GB-Nr.	Koordinaten	Abbildung
Attisholz (Riedholz)	Brestenberg 1	Stützmauer beim Bauernhaus Brestenberg	194 (1208)	2.610.176 / 1.230.429	
Attisholz (Riedholz)	Brestenberg 4	Wohnstock (Ofenhaus) Brestenberg 4	194 (1208)	2.610.150 / 1.230.466	
Attisholz (Riedholz)	Brestenberg 5	Speicher Brestenberg 5	194 (1208)	2.610.102 / 1.230.437	
Attisholz (Riedholz)	Brestenberg 1	Wappenstein Brestenberg 1	194 (1208)	2.610.147 / 1.230.449	

Gemeinde	Strasse	Objektname	GB-Nr.	Koordinaten	Abbildung
Attisholz (Riedholz)	Brestenberg 1	Brunnen beim Bauernhaus Brestenberg	194 (1208)	2.610.127 / 1.230.436	
Attisholz (Riedholz)	Attisholzstrasse 10	Verwaltungsgebäude	232	2.610.485 / 1.230.721	
Attisholz (Riedholz)	Fabrikareal 61	Säureturm	232	2.610.390 / 1.230.570	
Attisholz (Riedholz)	Fabrikareal 62	Kiesofenhalle	232	2.610.325 / 1.230.540	

Gemeinde	Strasse	Objektname	GB-Nr.	Koordinaten	Abbildung
Niederwil (Riedholz)	Oele 2	Gummenöle	493	2.610.450 / 1.232.668	
Niederwil (Riedholz)	Gumme 1	Gummenstock	494	2.610.450 / 1.232.874	
Niederwil (Riedholz)	Hauptstrasse 4	Wohnhaus Hauptstrasse 4	359	2.610.103 / 1.233.359	
Niederwil (Riedholz)	Hauptstrasse 6	Speicher Hauptstrasse 6	358	2.610.114 / 1.233.332	

Gemeinde	Strasse	Objektname	GB-Nr.	Koordinaten	Abbildung
Niederwil (Riedholz)	Grüngli 9	Brunnen Grüngli 9	254	2.610.410 / 1.233.258	
Niederwil (Riedholz)	Gsteig 2	Brunnen Gsteig 2	328	2.610.013 / 1.233.298	
Niederwil (Riedholz)	Hauptstrasse	Siggernbrücke Grüngli	öff. Areal	2.610.247 / 1.233.185	
Niederwil (Riedholz)	Oele	Gummenbachbrücke	493 / öff. Areal	2.610.461 / 1.232.659	

Gemeinde	Strasse	Objektname	GB-Nr.	Koordinaten	Abbildung
Niederwil (Riedholz)	Balmstrasse	Siggernbrücke Dorfmitte	öff. Areal	2.610.062 / 1.233.403	
Niederwil (Riedholz)	Hauptstrasse	Siggernschwellen	öff. Areal	2.610.191 / 1.233.258	
Niederwil (Riedholz)		Markstein A (1)	177	2.610.214 / 1.232.145	
Niederwil (Riedholz)		Markstein F (2)	2 und 367	2.609.896 / 1.232.490	

Gemeinde	Strasse	Objektname	GB-Nr.	Koordinaten	Abbildung
Niederwil (Riedholz)		Markstein O (8)	367	2.609.532 / 1.232.182	
Niederwil (Riedholz)		Markstein S (13)	319	2.609.468 / 1.232.225	
Niederwil (Riedholz)		Markstein U (14)	319 und 20	2.609.174 / 1.232.156	
Niederwil (Riedholz)		Markstein V (16)	20	2.608.977 / 1.232.124	

Gemeinde	Strasse	Objektname	GB-Nr.	Koordinaten	Abbildung
Niederwil (Riedholz)		Markstein C (17)	2	2.610.019 / 1.232.410	