

























Gemeinde	Strasse	Objektname	GB-Nr.	Koordinaten	Abbildung
Rodersdorf	Kirchgasse 2	Pfarrkirche St. Laurentius	223	2.601.323 / 1.258.921	
Rodersdorf	Kirchgasse 4	Ehem. Beinhaus	223	2.601.306 / 1.258.929	
Rodersdorf	Leimenstrasse 5	Pfarrhaus	223	2.601.335 / 1.258.955	
Rodersdorf	Kirchgasse 6	Pfarrscheune	223	2.601.296 / 1.258.943	





Gemeinde	Strasse	Objektname	GB-Nr.	Koordinaten	Abbildung
Rodersdorf	Biederthalstrasse 22	Bauernhaus Biederthalstrasse 22	296	2.601.282 / 1.258.760	
Rodersdorf	Biederthalstrasse 1	Bauernhaus Gwidem	305	2.601.335 / 1.258.778	
Rodersdorf	Biederthalstrasse 5	Gwidem-Schopf	305	2.601.317 / 1.258.773	
Rodersdorf	Biederthalstrasse 18	Bauernhaus Biederthalstrasse 18	289	2.601.276 / 1.258.826	




Gemeinde	Strasse	Objektname	GB-Nr.	Koordinaten	Abbildung
Rodersdorf	Biederthalstrasse 16	Scheune Biederthalstrasse 16	289	2.601.257 / 1.258.838	
Rodersdorf	Kirchgasse 23	Haus Kirchgasse 23	282	2.601.224 / 1.258.956	
Rodersdorf	Leimenstrasse 9	Bauernhaus Leimenstrasse 9	222	2.601.352 / 1.258.979	
Rodersdorf	Leimenstrasse 10	Altermatthof	249	2.601.393 / 1.258.984	

Gemeinde	Strasse	Objektname	GB-Nr.	Koordinaten	Abbildung
Rodersdorf	Mühlestrasse 63	Ehem. Mühle	68	2.600.464 / 1.259.251	
Rodersdorf	Bahnhofstrasse 4	Wohnhaus Bahnhofstrasse 4	300	2.601.381 / 1.258.822	
Rodersdorf	Biederthalstrasse 2	Ehem. Gasthof Engel	708	2.601.342 / 1.258.849	
Rodersdorf	Bahnhofstrasse 6	Kellerportal Bahnhofstrasse 6	899	2.601.385 / 1.258.798	

Gemeinde	Strasse	Objektname	GB-Nr.	Koordinaten	Abbildung
Rodersdorf	Bahnhofstrasse 13	Portal Bahnhofstrasse 13	255	2.601.462 / 1.258.853	
Rodersdorf	Biederthalstrasse 35/39	Dorfbrunnen Biederthalstrasse	194/52 4	2.601.257 / 1.258.653	
Rodersdorf	Biederthalstrasse 9/15	Dorfbrunnen beim Gwidem-Schopf	660/78 3	2.601.308 / 1.258.762	
Rodersdorf	Bahnhofstrasse	Dorfbrunnen Bahnhofstrasse	301	2.601.395 / 1.258.825	

Gemeinde	Strasse	Objektname	GB-Nr.	Koordinaten	Abbildung
Rodersdorf	Biederthalstrasse 2	Dorfbrunnen beim Gasthof Engel	293	2.601.350 / 1.258.855	
Rodersdorf	Leimenstrasse	Dorfbrunnen beim Altermatthof	248	2.601.390 / 1.259.008	
Rodersdorf	Kirchgasse	Dorfbrunnen Kirchgasse	223	2.601.272 / 1.258.955	
Rodersdorf	Metzerlenstrasse	Wegkreuz Metzerlenstrasse	364/36 5	2.601.583 / 1.258.578	

Gemeinde	Strasse	Objektname	GB-Nr.	Koordinaten	Abbildung
Rodersdorf	Bahnhofstrasse	Wegkreuz Bahnhofstrasse	öff. Areal	2.601.491 / 1.258.783	
Rodersdorf	Strängenhof 1	Wegkreuz Strängen	63	2.600.429 / 1.258.986	
Rodersdorf	Stationenweg	Kreuzweg am Stationenweg	365	2.601.920 / 1.258.754	
Rodersdorf	Leimenstrasse 12	Wappentafel Altermatt	249	2.601.395 / 1.258.961	

Gemeinde	Strasse	Objektname	GB-Nr.	Koordinaten	Abbildung
Rodersdorf	Kirchgasse 4	Grabtafel J. Gobenstein im ehem. Beinhaus	223	2.601.309 / 1.258.929	
Rodersdorf	Kirchgasse 2	Grabtafel Marx Aeschi in der Pfarrkirche	223	2.601.331 / 1.258.921	
Rodersdorf	Kirchgasse 2	Grabtafel General Altermatt in der Pfarrkirche	223	2.601.321 / 1.258.929	
Rodersdorf	Kirchgasse 4	Grabplatte J.B. vom Staal in ehem. Beinhaus	223	2.601.307 / 1.258.928	