















Gemeinde	Strasse	Objektname	GB-Nr.	Koordinaten	Abbildung
Rüttenen		Umgebung Ensemble Königshof	97, 104, 105, 262, 809	2.606.692 / 1.230.019	
Rüttenen	Königshof 1	Herrenhaus des Königshofs	809	2.606.811 / 1.229.900	
Rüttenen	Königshof 1	Parkanlage Königshof	809	2.606.818 / 1.229.860	
Rüttenen	Königshof 2	Pächterhaus des Königshofs	97	2.606.831 / 1.229.933	




Gemeinde	Strasse	Objektname	GB-Nr.	Koordinaten	Abbildung
Rüttenen	Königshof 3	Scheune des Königshofs	97	2.606.785 / 1.229.938	
Rüttenen	Königshof 5	Ehemalige Gipsmühle	97	2.606.785 / 1.230.006	
Rüttenen	Ischenhof 1	Landhaus Ischenhof	240	2.607.416 / 1.231.355	
Rüttenen	Ischenhof 4	Scheune beim Ischenhof	242	2.607.372 / 1.231.342	

Gemeinde	Strasse	Objektname	GB-Nr.	Koordinaten	Abbildung
Rüttenen	Galmis 7	Bauernhaus Galmis 7	339	2.608.135 / 1.232.418	
Rüttenen	Witteliweg 5	Bauernhaus Witteliweg 5	365	2.606.939 / 1.232.114	
Rüttenen	Schulstrasse 1	Gemeindehaus	187	2.607.120 / 1.231.331	
Rüttenen	Schulstrasse 5	Jugendstilschulhaus	187	2.607.101 / 1.231.253	

Gemeinde	Strasse	Objektname	GB-Nr.	Koordinaten	Abbildung
Rüttenen	Schulstrasse 9	Türsturz Schulstrasse 9	174	2.607.030 / 1.231.226	
Rüttenen	Oberrüttenenstrasse 13	Kreuzwegstation Fallern	43	2.606.571 / 1.231.449	
Rüttenen		Brücke über den Dürrbach	97	2.606.553 / 1.229.928	
Rüttenen		Einsiedelei St. Verena	146	2.607.229 / 1.230.390	

Gemeinde	Strasse	Objektname	GB-Nr.	Koordinaten	Abbildung
Rüttenen	Einsiedelei 4	Eremitenhaus	135	2.607.245 / 1.230.388	
Rüttenen	Einsiedelei 2	Kapelle St. Martin	135	2.607.223 / 1.230.413	
Rüttenen	Einsiedelei 3	Kapelle St. Verena	146	2.607.214 / 1.230.384	
Rüttenen	Einsiedelei	Oelberg	146	2.607.218 / 1.230.376	



Gemeinde	Strasse	Objektname	GB-Nr.	Koordinaten	Abbildung
Rüttenen	Einsiedelei	Grotte der hl. Magdalena	146	2.607.229 / 1.230.359	 A photograph of a small, arched stone grotto entrance set into a rock face. The entrance is covered with a blue metal gate. Above the arch is a small, decorative stone structure.
Rüttenen	Einsiedelei	Arsenius-Brunnen	146	2.607.230 / 1.230.370	 A photograph of a stone wellhead or fountain. It features a large, simple stone cross on top of a square base. The structure is situated on a gravel path next to a wooden fence.
Rüttenen	Einsiedelei	Denkmal für Franz Voitel	135	2.607.255 / 1.230.360	 A photograph of a white stone monument. It has a tall, rectangular base with a decorative urn-shaped top. The monument is set in a grassy area with trees in the background.
Rüttenen	Einsiedelei	Denkmal für Hieronymus Grimm	135	2.607.227 / 1.230.402	 A photograph of a white stone monument. It is a tall, slender, tapering column with a decorative top. The monument is set in a grassy area with a waterfall in the background.





Gemeinde	Strasse	Objektname	GB-Nr.	Koordinaten	Abbildung
Rüttenen	Einsiedelei	Steinkreuz beim Eremitenhaus	135	2.607.238 / 1.230.383	
Rüttenen		Schwallerstein	146	2.607.178 / 1.230.419	
Rüttenen		Verenaschlucht	135 / 146	2.607.531 / 1.230.131	
Rüttenen		Steinbrücke am Ausgang der Verenaschlucht	135	2.607.782 / 1.229.898	




Gemeinde	Strasse	Objektname	GB-Nr.	Koordinaten	Abbildung
Rüttenen	Verenaschlucht	Steinbrücke Verenabach	146	2.607.394 / 1.230.203	
Rüttenen	Verenaschlucht	Gedenktafel für Baron de Breteuil	135	2.607.658 / 1.229.983	
Rüttenen	Verenaschlucht	Gedenktafel für Johann Kottmann	146	2.607.559 / 1.230.012	
Rüttenen	Verenaschlucht	Gedenkstein für Robert Glutz-Blotzheim	146	2.607.543 / 1.230.083	

Gemeinde	Strasse	Objektname	GB-Nr.	Koordinaten	Abbildung
Rüttenen	Verenaschlucht	Gedenktafel für Franz Josef Hugi und Franz Vincenz Lang	146	2.607.425 / 1.230.192	
Rüttenen	Verenaschlucht	Gedenkstein für Amanz Gressly	146	2.607.376 / 1.230.206	
Rüttenen	Verenaschlucht	Denkmal für Franz Josef Gassmann	135	2.607.278 / 1.230.290	
Rüttenen	Verenaschlucht	Gedenktafel für Georg Scherer	135	2.607.270 / 1.230.302	

Gemeinde	Strasse	Objektname	GB-Nr.	Koordinaten	Abbildung
Rüttenen	Verenaschlucht	Gedenktafel für Franz Brunner	135	2.607.271 / 1.230.317	
Rüttenen	Verenaschlucht	Gedenktafel für Alfred Hartmann	135	2.607.261 / 1.230.345	
Rüttenen	Verenaschlucht	Höhle des Eremiten Arsenius	135	2.607.254 / 1.230.350	
Rüttenen	Kreuzen 2	Kapelle zu Kreuzen	99	2.607.365 / 1.230.137	

Gemeinde	Strasse	Objektname	GB-Nr.	Koordinaten	Abbildung
Rüttenen	Kreuzen 4	Pfarrhaus zu Kreuzen	99	2.607.385 / 1.230.152	
Rüttenen	Kreuzen 6	Sigristenhaus zu Kreuzen	99	2.607.374 / 1.230.168	
Rüttenen	Kreuzen	Brunnen beim Ensemble Kreuzen	99	2.607.368 / 1.230.152	
Rüttenen	Kreuzen	Denkmal für Ludwig von Roll	99	2.607.356 / 1.230.176	

Gemeinde	Strasse	Objektname	GB-Nr.	Koordinaten	Abbildung
Rüttenen	Kreuzen	Kalvarienberg mit drei Steinkreuzen (Meditationsweg Nr. 12)	324	2.607.321 / 1.230.158	
Rüttenen	Kreuzen 3	Portal Restaurant Kreuzen	100	2.607.357 / 1.230.082	
Rüttenen	Kreuzen	Bildstöckli Kreuzen (Meditationsweg Nr. 9)	100	2.607.359 / 1.230.023	
Rüttenen	Riedholzstrasse	Kreuzwegstation St. Niklaus (Meditationsweg Nr. 1)	95	2.607.914 / 1.230.019	

Gemeinde	Strasse	Objektname	GB-Nr.	Koordinaten	Abbildung
Rüttenen	Curt Borrer-Weg	Kreuzwegstation (Meditationsweg Nr. 5)	146	2.607.714 / 1.229.904	
Rüttenen	im Waldpark	Kreuzwegstation (Meditationsweg Nr. 7)	146	2.607.520 / 1.229.978	
Rüttenen		Waldpark Wengistein	146	2.607.507 / 1.229.976	
Rüttenen	im Waldpark	Wengistein	146	2.607.489 / 1.229.963	