











Gemeinde	Strasse	Objektname	GB-Nr.	Koordinaten	Abbildung
Wangen b. Olten	Gheidstrasse 6	Untervogtshaus	965	2.632.787 / 1.243.351	
Wangen b. Olten	Kirchweg 2	Pfarrhaus	877	2.632.567 / 1.243.659	
Wangen b. Olten	Dorfstrasse 129	Gasthof Ochsen	991	2.632.837 / 1.243.792	
Wangen b. Olten	Mittelgäustrasse 1	Bauernhaus Mittelgäustrasse 1	369	2.632.643 / 1.243.552	

Gemeinde	Strasse	Objektname	GB-Nr.	Koordinaten	Abbildung
Wangen b. Olten	Mittelgäustrasse 31	Bauernhaus Mittelgäustrasse 31	349	2.632.719 / 1.243.355	
Wangen b. Olten	In der Ey 49	Wegkreuz In der Ey 49 (Nr. 1)	943	2.632.492 / 1.243.754	
Wangen b. Olten	In der Ey 53	Wegkreuz In der Ey 53 (Nr. 2)	öff. Areal	2.632.453 / 1.243.690	
Wangen b. Olten	Allmendstrasse	Wegkreuz Allmendstrasse (Nr. 3)	938	2.632.357 / 1.243.765	

Gemeinde	Strasse	Objektname	GB-Nr.	Koordinaten	Abbildung
Wangen b. Olten	Dorfstrasse	Wegkreuz Dorfstrasse (Nr. 4)	382	2.633.554 / 1.243.917	
Wangen b. Olten	Dorfstrasse	Wegkreuz Dorfstrasse Zentrum (Nr. 5)	öff. Areal	2.632.591 / 1.243.628	
Wangen b. Olten	Gheidstrasse	Wegkreuz Gheidstrasse (Nr. 6)	öff. Areal	2.633.259 / 1.243.331	
Wangen b. Olten	Dorfstrasse 129	Wirtshausschild Gasthof Ochsen	991	2.632.851 / 1.243.789	