














| Gemeinde | Strasse | Objektname | GB-Nr. | Koordinaten | Abbildung |
|---|-----------------|------------------------------|--------|-----------------------|---|
| Gänsbrunnen (Welschenrohr- Gänsbrunnen) | Kirchstrasse 7 | Pfarrkirche St. Josef | 36 | 2.602.437 / 1.234.777 |  |
| Gänsbrunnen (Welschenrohr- Gänsbrunnen) | Kirchstrasse 8 | Altes Pfarrhaus | 37 | 2.602.401 / 1.234.795 |  |
| Gänsbrunnen (Welschenrohr- Gänsbrunnen) | Hauptstrasse 12 | Gasthof St. Josef | 34 | 2.602.213 / 1.234.660 |  |
| Gänsbrunnen (Welschenrohr- Gänsbrunnen) | Kirchstrasse 8 | Brunnen beim Alten Pfarrhaus | 37 | 2.602.404 / 1.234.787 |  |

| Gemeinde | Strasse | Objektname | GB-Nr. | Koordinaten | Abbildung |
|---|---------------------|---|--------|-----------------------|---|
| Gänsbrunnen (Welschenrohr- Gänsbrunnen) | Hasenmattweg 29 | Sandsteinrelief am Bauernhaus Hasen- matthof | 12 | 2.603.725 / 1.235.414 |  |
| Gänsbrunnen (Welschenrohr- Gänsbrunnen) | Hauptstrasse 12 | Wappen am Gasthaus St. Josef | 34 | | |
| Gänsbrunnen (Welschenrohr- Gänsbrunnen) | Binzstrasse bei 17a | Schlackenboden vom ehem. Hochofen | 40 | 2.601.995 / 1.234.449 |  |
| Gänsbrunnen (Welschenrohr- Gänsbrunnen) | | Infanterie-Bunker südlich Bahnhof (A 1486) | 68 | 2.602.070 / 1.234.830 |  |

| Gemeinde | Strasse | Objektname | GB-Nr. | Koordinaten | Abbildung |
|---|---------------------|---|--------|-----------------------|---|
| Gänsbrunnen (Welschenrohr- Gänsbrunnen) | | Infanterie-Bunker südlich Bahnhof (A 1487) | 74 | 2.602.100 / 1.234.820 |  |
| Gänsbrunnen (Welschenrohr- Gänsbrunnen) | Weissensteinstrasse | Infanterie-Bunker Weissensteinstrasse (A 1488) | 100 | 2.602.612 / 1.234.555 |  |

| Gemeinde | Strasse | Objektname | GB-Nr. | Koordinaten | Abbildung |
|--|------------------|--------------------------|---------|-----------------------|---|
| Welschenrohr (Welschenrohr- Gänsbrunnen) | Scheidweg 95 | Pfarrkirche St. Theodul | 390 | 2.606.836 / 1.236.758 |  |
| Welschenrohr (Welschenrohr- Gänsbrunnen) | Mühle 69 | Lochmühle | 334 | 2.607.936 / 1.236.682 |  |
| Welschenrohr (Welschenrohr- Gänsbrunnen) | Hauptstrasse 18 | Brunnen Hauptstrasse 18 | 793/459 | 2.606.672 / 1.236.607 |  |
| Welschenrohr (Welschenrohr- Gänsbrunnen) | Hauptstrasse 491 | Brunnen Hauptstrasse 491 | 461 | 2.606.699 / 1.236.635 |  |

| Gemeinde | Strasse | Objektname | GB-Nr. | Koordinaten | Abbildung |
|--|-----------------|--|---------------|-----------------------|--|
| Welschenrohr (Welschenrohr- Gänsbrunnen) | Hauptstrasse | Steinkreuz Hauptstrasse | öff. Areal | 2.606.838 / 1.236.694 |  |
| Welschenrohr (Welschenrohr- Gänsbrunnen) | Balmbergstrasse | Gedenkstein Peter Gunzinger | 774 | 2.606.847 / 1.236.519 |  |
| Welschenrohr (Welschenrohr- Gänsbrunnen) | | Infanterie-Bunker Wolfsschlucht (A 3671) | 330 | 2.608.850 / 1.236.970 |  |