







Gemeinde	Strasse	Objektname	GB-Nr.	Koordinaten	Abbildung
Welschenrohr (Welschenrohr- Gänsbrunnen)	Scheidweg 95	Pfarrkirche St. Theodul	390	2.606.836 / 1.236.758	
Welschenrohr (Welschenrohr- Gänsbrunnen)	Mühle 69	Lochmühle	334	2.607.936 / 1.236.682	
Welschenrohr (Welschenrohr- Gänsbrunnen)	Hauptstrasse 18	Brunnen Hauptstrasse 18	793/459	2.606.672 / 1.236.607	
Welschenrohr (Welschenrohr- Gänsbrunnen)	Hauptstrasse 491	Brunnen Hauptstrasse 491	461	2.606.699 / 1.236.635	

Gemeinde	Strasse	Objektname	GB-Nr.	Koordinaten	Abbildung
Welschenrohr (Welschenrohr- Gänsbrunnen)	Hauptstrasse	Steinkreuz Hauptstrasse	öff. Areal	2.606.838 / 1.236.694	
Welschenrohr (Welschenrohr- Gänsbrunnen)	Balmbergstrasse	Gedenkstein Peter Gunzinger	774	2.606.847 / 1.236.519	
Welschenrohr (Welschenrohr- Gänsbrunnen)		Infanterie-Bunker Wolfsschlucht (A 3671)	330	2.608.850 / 1.236.970	