




















Gemeinde	Strasse	Objektname	GB-Nr.	Koordinaten	Abbildung
Witterswil	Bahnhofstrasse 2	Pfarrkirche St. Katharina	703	2.606.353 / 1.259.386	 A photograph of the St. Katharina church in Witterswil, featuring a white facade, a red-tiled roof, and a prominent steeple.
Witterswil	Ettingerstrasse 2	Pfarrhaus	686	2.606.350 / 1.259.343	 A photograph of the parish house (Pfarrhaus) in Witterswil, a white two-story building with red shutters and a red-tiled roof.
Witterswil	Bättwilerstrasse 5	Ehem. Bauernhaus Bättwilerstrasse 5	629	2.606.278 / 1.259.282	 A photograph of the former farmhouse at Bättwilerstrasse 5, a white building with a red-tiled roof and a red car parked in front.
Witterswil	Bättwilerstrasse 6	Bauernhaus Bättwilerstrasse 6	699	2.606.286 / 1.259.321	 A photograph of the farmhouse at Bättwilerstrasse 6, a white building with a dark roof and green shutters.

Gemeinde	Strasse	Objektname	GB-Nr.	Koordinaten	Abbildung
Witterswil	Bättwilerstrasse 13	Bauernhaus Bättwilerstrasse 13	1687	2.606.234 / 1.259.345	
Witterswil	Oberdorf 1	Gyrehuus	1227	2.606.332 / 1.259.309	
Witterswil	Oberdorf 2/4	Ehem. Bauernhaus Oberdorf 2/4	1652/1 279	2.606.296 / 1.259.262	
Witterswil	Oberdorf 13	Bauernhaus Oberdorf 13	676	2.606.418 / 1.259.273	

Gemeinde	Strasse	Objektname	GB-Nr.	Koordinaten	Abbildung
Witterswil	Oberdorf 20	Bauernhaus Oberdorf 20	1252	2.606.402 / 1.259.238	
Witterswil	Ettingerstrasse 6	Bauernhaus Ettingerstrasse 6	679	2.606.385 / 1.259.342	
Witterswil	Bahnhofstrasse 17/19	Bauernhaus Bahnhofstrasse 17/19	693	2.606.314 / 1.259.521	
Witterswil	Bättwilerstrasse	Dorfbrunnen Bättwilerstrasse	1604	2.606.250 / 1.259.429	

Gemeinde	Strasse	Objektname	GB-Nr.	Koordinaten	Abbildung
Witterswil	Oberdorf	Dorfbrunnen Oberdorf	1809	2.606.307 / 1.259.273	
Witterswil	Bahnhofstrasse 1	Brunnen Bahnhofstrasse 1	1864	2.606.322 / 1.259.361	
Witterswil	Bättwilerstrasse/Weisskirchweg	Wegkreuz Bättwilerstrasse/Weisskirchweg	1250	2.606.218 / 1.259.541	
Witterswil	Benkenstrasse	Wegkreuz Aumatt	5082	2.606.230 / 1.260.151	

Gemeinde	Strasse	Objektname	GB-Nr.	Koordinaten	Abbildung
Witterswil	Benkenstrasse	Wegkreuz Benkenstrasse	481	2.606.367 / 1.259.822	
Witterswil	Ettingerstrasse	Wegkreuz Ettingerstrasse	1566	2.606.649 / 1.259.362	
Witterswil	Baselrain	Wegkreuz Baselrain	5150	2.606.934 / 1.259.649	
Witterswil	Bahnhofstrasse	Friedhofskreuz	703	2.606.342 / 1.259.376	