


















Gemeinde	Strasse	Objektname	GB-Nr.	Koordinaten	Abbildung
Zuchwil	Emmenholzweg 73	Schlösschen Emmenholz	666	2.609.643 / 1.229.435	
Zuchwil	Hauptstrasse 34c	Polenkapelle	461	2.608.858 / 1.227.963	
Zuchwil	Hauptstrasse	Kosciuszko-Denkmal	461	2.608.850 / 1.227.977	
Zuchwil	Rainstrasse 21	Reformiertes Pfarrhaus	852	2.608.552 / 1.227.923	

Gemeinde	Strasse	Objektname	GB-Nr.	Koordinaten	Abbildung
Zuchwil	Asylweg 9	Bauernhaus Asylweg 9	701	2.609.010 / 1.227.919	
Zuchwil	Hauptstrasse 75b	Wohnstock Karlihof	2375	2.609.111 / 1.228.141	
Zuchwil	Asylweg 8a	Speicher Asylweg 8a	457	2.608.904 / 1.227.917	
Zuchwil	Gartenstrasse 32	Isler-Schale Gartencenter Wyss	1744	2.609.580 / 1.228.394	

Gemeinde	Strasse	Objektname	GB-Nr.	Koordinaten	Abbildung
Zuchwil	Kosciuzkowitzweg	Brunnen beim Lindensaal	907	2.608.917 / 1.228.109	
Zuchwil	Hauptstrasse 75	Brunnen beim Karlihof	2561	2.609.082 / 1.228.099	
Zuchwil	Brunnmattstrasse	Brunnen Brunnmattstrasse	401	2.609.078 / 1.228.026	
Zuchwil	Asylweg	Brunnen Asylweg	öff. Areal	2.608.976 / 1.227.932	

Gemeinde	Strasse	Objektname	GB-Nr.	Koordinaten	Abbildung
Zuchwil	Hauptstrasse 48	Brunnen Hauptstrasse 48	742	2.609.005 / 1.228.057	
Zuchwil	Hauptstrasse	Steinkreuz bei der Polenkapelle	461	2.608.854 / 1.227.967	
Zuchwil	Hauptstrasse	Steinkreuz bei der kath. Kirche	461	2.608.865 / 1.227.964	
Zuchwil	Kreuzplatz	Bildstöckli Kreuzplatz	1783 / öff. Areal	2.609.533 / 1.228.150	

Gemeinde	Strasse	Objektname	GB-Nr.	Koordinaten	Abbildung
Zuchwil	Hauptstrasse	Sechs Weihwasserstöckli bei der katholischen Kirche	461	2.608.859 / 1.227.977	
Zuchwil	Hauptstrasse 32	Zwei polnische Gästebücher	538	2.608.831 / 1.227.969	