

Grundwasserstand

PW Gheid 3 - Olten

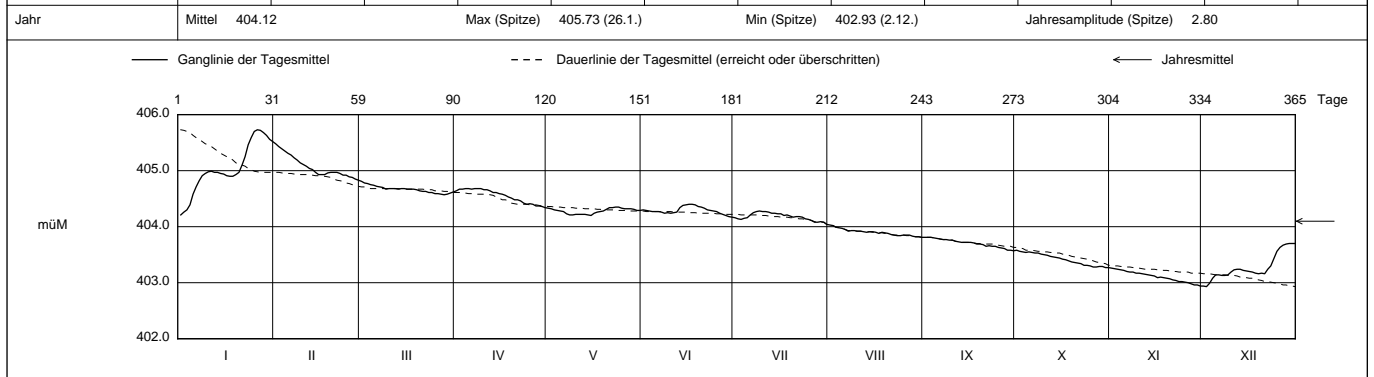
633/243/001

Koordinaten 2 633 407 / 1 243 440

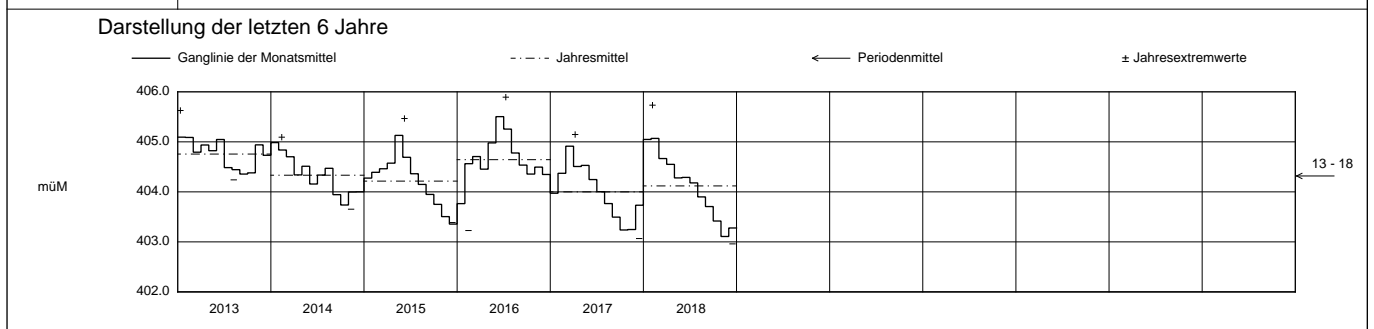
OK Terrain 417.0 müM

Abstichpunkt 414.51 müM

2018		Jan	Feb	März	April	Mai	Juni	Juli	Aug	Sept	Okt	Nov	Dez		
Tagesmittel	1	404.21 -	405.48 +	404.81 +	404.64	404.33	404.30	404.16	404.03 +	403.81 +	403.58 +	403.26 +	402.94	1	
	2	404.26	405.43	404.78	404.67	404.32	404.29	404.14	404.02	403.81 +	403.56	403.25	402.93 -	2	
	3	404.30	405.39	404.77	404.67	404.30	404.28	404.13	403.99	403.81 +	403.55	403.24	402.99	3	
	4	404.39	405.35	404.75	404.68 +	404.29	404.27	404.15	403.98	403.80	403.54	403.23	403.08	4	
	5	404.58	405.31	404.74	404.68 +	404.28	404.27	404.16	403.97	403.79	403.55	403.22	403.14	5	
	müM	6	404.71	405.28	404.72	404.67	404.27	404.27	404.21	403.95	403.78	403.54	403.20	403.14	6
		7	404.82	405.23	404.71	404.68 +	404.23	404.26	404.25	403.92	403.77	403.53	403.19	403.13	7
		8	404.91	405.19	404.70	404.68 +	404.21	404.24	404.27	403.93	403.77	403.53	403.19	403.13	8
		9	404.95	405.14	404.67	404.68 +	404.21	404.25	404.28 +	403.93	403.76	403.51	403.17	403.14	9
		10	404.98	405.11	404.68	404.66	404.22	404.24	404.27	403.92	403.76	403.50	403.17	403.19	10
		11	404.99	405.08	404.68	404.66	404.22	404.25	404.27	403.92	403.74	403.49	403.16	403.23	11
		12	404.97	405.04	404.68	404.64	404.22	404.26	404.26	403.91	403.73	403.47	403.15	403.24	12
		13	404.97	405.02	404.67	404.61	404.22	404.34	404.24	403.90	403.72	403.46	403.14	403.24	13
		14	404.95	404.97	404.68	404.61	404.21	404.38	404.24	403.91	403.72	403.45	403.13	403.22	14
		15	404.94	404.93	404.68	404.59	404.20 -	404.39	404.23	403.91	403.72	403.44	403.12	403.21	15
	+ Maximum	16	404.91	404.93	404.67	404.58	404.24	404.40 +	404.23	403.90	403.72	403.42	403.09	403.20	16
		17	404.90	404.93	404.67	404.56	404.26	404.40 +	404.20	403.88	403.71	403.41	403.10	403.19	17
		18	404.90	404.96	404.67	404.53	404.27	404.39	404.21	403.90	403.69	403.39	403.09	403.17	18
		19	404.93	404.97	404.66	404.51	404.28	404.36	404.19	403.89	403.69	403.37	403.08	403.16	19
		20	404.97	404.97	404.64	404.48	404.31	404.35	404.17	403.88	403.68	403.36	403.07	403.17	20
	- Minimum	21	405.10	404.97	404.63	404.48	404.34	404.33	404.18	403.86	403.65	403.35	403.05	403.16	21
		22	405.25	404.95	404.63	404.46	404.34	404.30	404.18	403.85	403.66	403.34	403.04	403.24	22
		23	405.46	404.92	404.61	404.42	404.35 +	404.29	404.17	403.84	403.65	403.31	403.02	403.30	23
		24	405.59	404.92	404.61	404.40	404.35 +	404.28	404.14	403.84	403.65	403.31	403.02	403.43	24
		25	405.70	404.89	404.59	404.41	404.33	404.27	404.13	403.85	403.63	403.30	403.01	403.56	25
	26	405.73 +	404.88	404.59	404.40	404.32	404.24	404.11	403.85	403.62	403.28	403.00	403.63	26	
	27	405.72	404.85	404.58	404.37	404.32	404.22	404.08	403.85	403.61	403.28	402.98	403.67	27	
	28	405.68	404.83 -	404.57 -	404.37	404.32	404.20	404.08	403.83	403.58	403.29	402.96	403.69	28	
	29	405.63		404.58	404.36	404.31	404.18	404.09	403.82	403.58	403.29	402.96	403.70 +	29	
	30	405.56		404.60	404.34 -	404.29	404.17 -	404.08	403.82	403.57 -	403.27 -	402.94 -	403.70 +	30	
	31	405.52		404.62		404.29		404.04 -	403.81 -		403.27 -		403.70 +	31	
Monatsmittel		405.05	405.07 +	404.67	404.55	404.28	404.29	404.18	403.90	403.71	403.42	403.11 -	403.28	müM	
Maximum (Spitze)		405.73 +	405.48	404.81	404.68	404.35	404.40	404.28	404.03	403.81	403.58	403.26 -	403.70	müM	
Datum		26.	1.	1.	div	23. / 24.	16. / 17.	9.	1.	div	1.	1.	div		
Monatsamplitude		1.52 +	0.65	0.24	0.34	0.15 -	0.23	0.24	0.22	0.24	0.31	0.32	0.77	m	
Jahr		Mittel 404.12			Max (Spitze) 405.73 (26.1.)			Min (Spitze) 402.93 (2.12.)			Jahresamplitude (Spitze) 2.80				



Periode	2013 - 2018 (6 Jahre)												
Monatsmittel	404.52	404.72 +	404.71	404.56	404.71	404.66	404.44	404.25	404.00	403.81 -	403.88	403.91	müM
Maximum (Spitze)	405.73	405.48	405.13	405.24	405.45	405.91 +	405.53	404.96	404.60	404.47 -	405.15	405.02	müM
Jahr	2018	2018	2017	2013	2015	2016	2016	2016	2016	2013	2013	2013	
Minimum (Spitze)	403.22	403.97	404.31 +	404.21	404.20	404.01	403.92	403.59	403.38	403.09	402.94	402.93 -	müM
Jahr	2016	2017	2015	2014	2018	2014	2017	2017	2017	2017	2018	2018	
Monatsamplitude (Max)	1.52 +	0.65	0.65	0.57	0.96	0.71	0.67	0.48	0.45	0.31 -	0.67	0.87	m
Jahr	2018	2018	2017	2013	2015	2016	2014	2014	2014	2018	2013	2017	
Periode	Mittel 404.34			Max (Spitze) 405.91 (20.6.2016)			Min (Spitze) 402.93 (2.12.2018)			Periodenamplitude (Spitze) 2.98			



Darstellung nach LHG Standard

Grundwasserstand

PW Gheid 3 - Olten

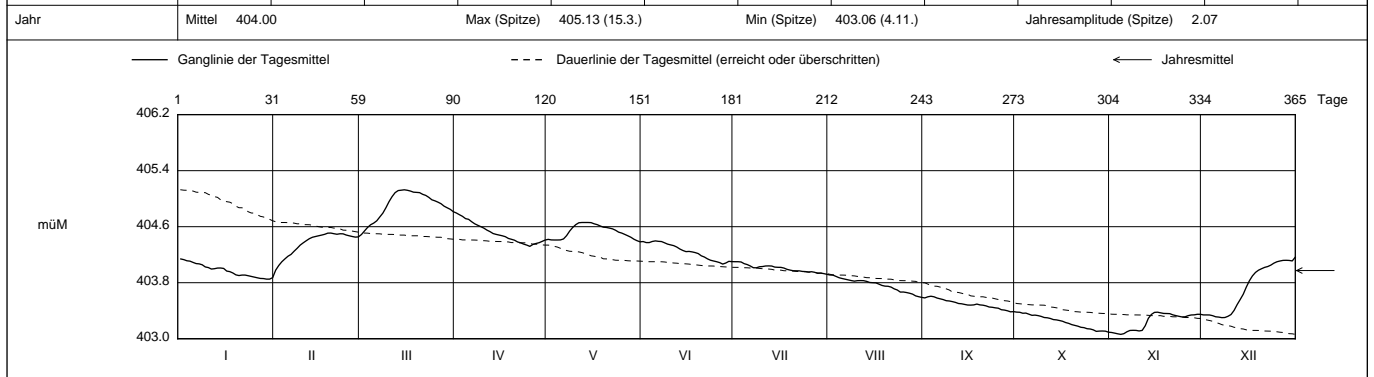
SO 633/243/001

Koordinaten 2 633 407 / 1 243 440

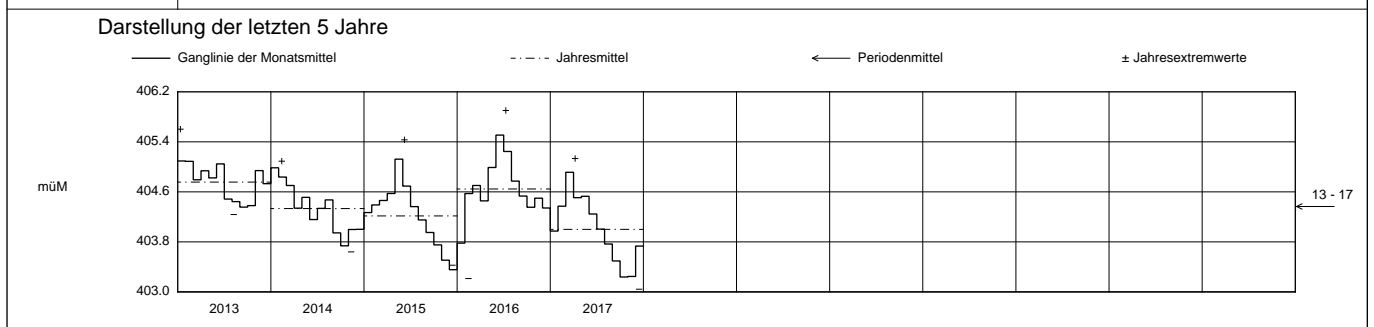
OK Terrain 417.0 müM

Abstichpunkt 414.51 müM

2017		Jan	Feb	März	April	Mai	Juni	Juli	Aug	Sept	Okt	Nov	Dez		
Tagesmittel	1	404.14 +	403.98 -	404.49 -	404.80 +	404.42	404.39	404.10 +	403.91 +	403.58	403.38 +	403.09	403.34	1	
	2	404.13	404.05	404.54	404.77	404.41	404.37	404.10 +	403.91	403.60	403.38	403.08	403.34	2	
	3	404.11	404.10	404.59	404.75	404.41	404.37	404.10	403.89	403.61 +	403.36	403.07	403.34	3	
	4	404.11	404.14	404.63	404.72	404.41	404.39	404.07	403.87	403.60	403.37	403.06 -	403.33	4	
	5	404.09	404.18	404.65	404.71	404.41	404.39	404.40 +	404.06	403.86	403.58	403.35	403.07	403.31	5
	müM	6	404.07	404.20	404.68	404.67	404.43	404.39	404.04	403.85	403.57	403.33	403.10	403.31	6
		7	404.07	404.25	404.74	404.64	404.47	404.39	404.01	403.84	403.56	403.34	403.12	403.30 -	7
		8	404.06	404.29	404.79	404.62	404.54	404.37	404.01	403.83	403.54	403.33	403.12	403.30	8
		9	404.03	404.34	404.87	404.60	404.59	404.35	404.03	403.82	403.54	403.32	403.12	403.32	9
		10	404.02	404.37	404.96	404.58	404.63	404.34	404.03	403.83	403.53	403.30	403.11	403.35	10
		11	404.00	404.40	405.03	404.55	404.66	404.33	404.04	403.83	403.52	403.30	403.12	403.40	11
		12	404.00	404.43	405.09	404.53	404.66 +	404.31	404.04	403.83	403.50	403.29	403.19	403.49	12
		13	404.01	404.45	405.12	404.50	404.66 +	404.28	404.04	403.82	403.50	403.27	403.29	403.56	13
		14	404.01	404.46	405.12	404.49	404.66 +	404.26	404.02	403.80	403.49	403.27	403.35	403.64	14
		15	404.00	404.47	405.13 +	404.48	404.66	404.24	404.02	403.80	403.48	403.26	403.38	403.74	15
	+ Maximum	16	403.97	404.48	405.12	404.47	404.64	404.25	404.02	403.80	403.48	403.25	403.38 +	403.83	16
		17	403.96	404.49	405.11	404.46	404.63	404.24	404.01	403.78	403.48	403.23	403.37	403.90	17
		18	403.94	404.51	405.09	404.43	404.61	404.23	403.99	403.76	403.50	403.22	403.36	403.95	18
		19	403.91	404.51 +	405.09	404.42	404.59	404.22	403.98	403.75	403.48	403.20	403.36	403.98	19
		20	403.90	404.50	405.09	404.41	404.59	404.18	403.97	403.75	403.48	403.19	403.36	404.00	20
		21	403.91	404.49	405.06	404.38	404.58	404.17	403.97	403.74	403.47	403.18	403.34	404.02	21
	- Minimum	22	403.91	404.50	405.05	404.37	404.57	404.14	403.97	403.71	403.45	403.16	403.33	404.03	22
		23	403.90	404.50	405.02	404.35	404.55	404.12	403.96	403.70	403.45	403.16	403.32	404.05	23
		24	403.89	404.48	404.98	404.34	404.52	404.11	403.96	403.67	403.44	403.14	403.31	404.08	24
		25	403.88	404.47	404.97	404.32 -	404.51	404.10	403.95	403.67	403.44	403.14	403.31	404.10	25
		26	403.87	404.46	404.95	404.35	404.49	404.09	403.96	403.66	403.41	403.13	403.33	404.11	26
		27	403.86	404.45	404.93	404.36	404.47	404.07 -	403.95	403.65	403.41	403.11	403.34	404.12	27
		28	403.86	404.45	404.89	404.37	404.45	404.08	403.93	403.64	403.40	403.11	403.34	404.12	28
		29	403.85 -		404.87	404.39	404.42	404.11	403.94	403.61	403.38 -	403.11	403.35	404.12	29
		30	403.85 -		404.85	404.41	404.40	404.10	403.93	403.60	403.39	403.11	403.35	404.11	30
		31	403.87		404.81		404.38 -		403.92 -	403.59 -		403.09 -		404.17 +	31
Monatsmittel		403.97	404.37	404.91 +	404.51	404.53	404.25	404.00	403.77	403.50	403.24 -	403.25	403.73	müM	
Maximum (Spitze) Datum		404.14 1.	404.51 18. / 19.	405.13 + 15.	404.80 1.	404.66 div	404.40 5.	404.10 div	403.91 1. / 2.	403.61 3.	403.38 - 15. / 16.	403.38 - 15. / 16.	404.18 31.	müM	
Monatsamplitude		0.29	0.54	0.65	0.49	0.28	0.34	0.19 -	0.33	0.23	0.29	0.32	0.88 +	m	
Jahr	Mittel	404.00			Max (Spitze)	405.13 (15.3.)			Min (Spitze)	403.06 (4.11.)			Jahresamplitude (Spitze)	2.07	



Periode	2013 - 2017 (5 Jahre)														
Monatsmittel	404.42	404.65	404.71	404.56	404.80 +	404.73	404.49	404.32	404.06	403.89 -	404.04	404.03	müM		
Maximum (Spitze) Jahr	405.62 2013	405.26 2013	405.13 2017	405.24 2013	405.45 2015	405.91 + 2016	405.53 2016	404.96 2016	404.60 2016	404.47 - 2013	405.15 2013	405.02 2013	müM		
Minimum (Spitze) Jahr	403.22 2016	403.97 2017	404.31 2015	404.21 2014	404.38 + 2017	404.01 2014	403.92 2017	403.59 2017	403.38 2017	403.09 2017	403.06 - 2017	403.22 2015	müM		
Monatsamplitude (Max) Jahr	0.94 2016	0.61 2016	0.65 2017	0.57 2013	1.04 + 2015	0.71 2016	0.67 2014	0.47 2014	0.47 2014	0.29 - 2017	0.67 2013	0.88 2017	m		
Periode	Mittel	404.39			Max (Spitze)	405.91 (19.6.2016)			Min (Spitze)	403.06 (4.11.2017)			Periodenamplitude (Spitze)	2.85	



Grundwasserstand

PW Gheid 3 - Olten

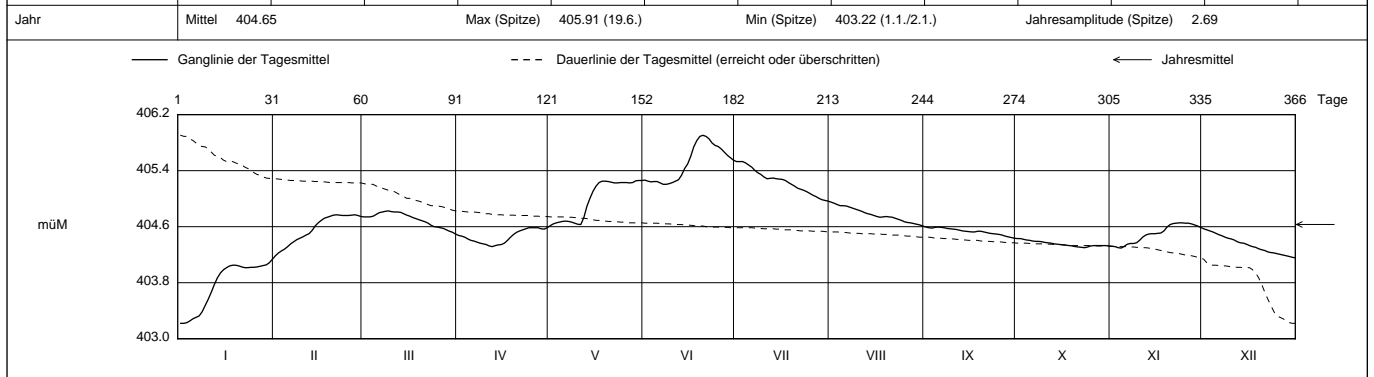
SO 633/243/001

Koordinaten 2 633 407 / 1 243 440

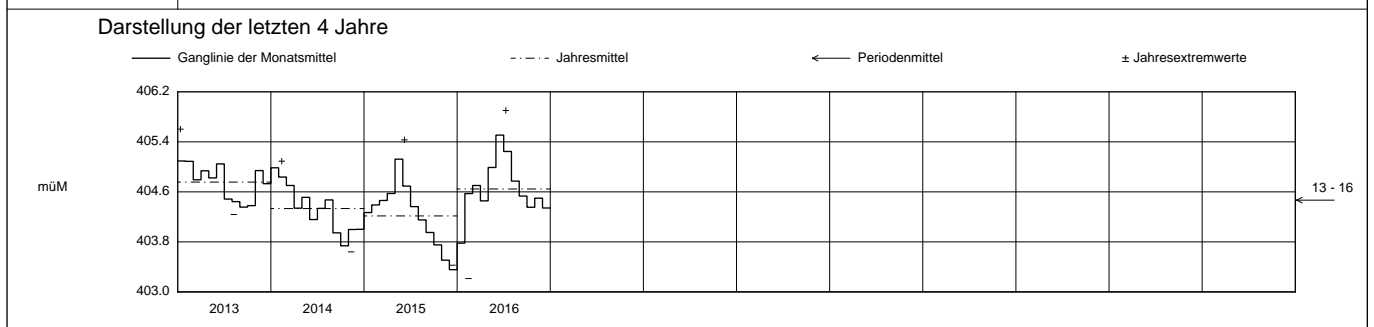
OK Terrain 417.0 müM

Abstichpunkt 414.51 müM

2016		Jan	Feb	März	April	Mai	Juni	Juli	Aug	Sept	Okt	Nov	Dez		
Tagesmittel	1	403.22 -	404.19 -	404.74	404.48	404.62 -	405.27	405.53 +	404.95 +	404.60 +	404.43 +	404.32	404.57 +	1	
	2	403.22 -	404.23	404.74	404.47	404.64	405.25	405.53 +	404.94	404.59	404.43 +	404.32	404.56	2	
	3	403.23	404.26	404.74	404.45	404.66	405.24	405.53 +	404.92	404.58	404.42	404.30	404.54	3	
	4	403.26	404.28	404.75	404.43	404.67	405.25	405.51	404.90	404.59	404.41	404.30 -	404.53	4	
	5	403.29	404.32	404.78	404.41	404.68	405.25	405.48	404.90	404.60 +	404.41	404.32	404.51	5	
	müM	6	403.31	404.36	404.80	404.40	404.68	405.23	405.45	404.90	404.59	404.40	404.35	404.49	6
		7	403.33	404.39	404.81	404.38	404.68	405.21 -	405.41	404.88	404.59	404.39	404.36	404.47	7
		8	403.39	404.42	404.82	404.37	404.67	405.21 -	405.37	404.87	404.58	404.39	404.36	404.45	8
		9	403.48	404.44	404.83 +	404.36	404.65	405.22	405.35	404.85	404.57	404.39	404.37	404.44	9
		10	403.57	404.46	404.82	404.35	404.64	405.23	405.31	404.84	404.57	404.38	404.41	404.43	10
		11	403.67	404.48	404.81	404.33	404.63	405.25	405.29	404.82	404.56	404.37	404.45	404.41	11
		12	403.78	404.50	404.81	404.32 -	404.73	405.27	405.29	404.80	404.55	404.37	404.48	404.39	12
		13	403.87	404.55	404.81	404.33	404.89	405.34	405.30	404.79	404.54	404.36	404.40	404.50	13
		14	403.94	404.61	404.79	404.34	405.01	405.43	405.29	404.78	404.54	404.35	404.50	404.37	14
		15	403.99	404.66	404.77	404.35	405.11	405.50	405.28	404.76	404.53	404.35	404.50	404.35	15
	+ Maximum	16	404.02	404.69	404.75	404.37	405.18	405.61	405.28	404.75	404.53	404.34	404.51	404.33	16
		17	404.04	404.72	404.73	404.41	405.23	405.74	405.26	404.74	404.53	404.34	404.51	404.32	17
		18	404.05	404.74	404.72	404.45	405.25	405.83	405.23	404.74	404.54	404.33	404.54	404.31	18
		19	404.05	404.75	404.70	404.49	405.25	405.89	405.21	404.75	404.54	404.33	404.60	404.29	19
		20	404.04	404.77	404.69	404.52	405.25	405.91 +	405.18	404.74	404.53	404.32	404.63	404.27	20
		21	404.03	404.77 +	404.67	404.54	405.24	405.89	405.15	404.74	404.52	404.31	404.65	404.26	21
	- Minimum	22	404.02	404.77	404.65	404.56	405.23	405.86	405.14	404.72	404.51	404.31	404.65	404.24	22
		23	404.02	404.76	404.62	404.57	405.23	405.80	405.12	404.71	404.50	404.30 -	404.66 +	404.23	23
		24	404.02	404.76	404.60	404.59 +	405.23	405.76	405.10	404.69	404.50	404.31	404.66 +	404.23	24
		25	404.02	404.76	404.60	404.59 +	405.23	405.75	405.08	404.67	404.49	404.33	404.65	404.22	25
		26	404.03	404.77	404.59	404.59 +	405.23	405.71	405.05	404.66	404.48	404.33	404.65	404.21	26
	Monatsmittel	403.78 -	404.57	404.70	404.46	404.99	405.51 +	405.25	404.77	404.53	404.35	404.50	404.34	müM	
	Maximum (Spitze) Datum	404.16 - 31.	404.77 div	404.83 8.	404.60 30.	405.27 29. / 31.	405.91 + 19.	405.53 div	404.96 1.	404.60 1. / 4.	404.43 1. / 2.	404.66 23.	404.58 1.	müM	
	Monatsamplitude	0.94 +	0.61	0.35	0.29	0.67	0.71	0.57	0.36	0.17	0.13 -	0.37	0.43	m	
	Jahr	Mittel 404.65	Max (Spitze) 405.91 (19.6.)				Min (Spitze) 403.22 (1.1./2.1.)			Jahresamplitude (Spitze) 2.69					



Periode	2013 - 2016 (4 Jahre)												
Monatsmittel	404.53	404.72	404.66	404.58	404.86 +	404.85	404.61	404.46	404.20	404.06 -	404.24	404.11	müM
Maximum (Spitze) Jahr	405.62 2013	405.26 2013	404.93 2014	405.24 2013	405.45 2015	405.91 + 2016	405.53 2016	404.96 2016	404.60 2016	404.47 - 2013	405.15 2013	405.02 2013	müM
Minimum (Spitze) Jahr	403.22 - 2016	404.16 2016	404.31 2015	404.21 2014	404.41 + 2014	404.01 2014	404.01 2014	404.05 2015	403.74 2014	403.62 2015	403.41 2015	403.22 2015	müM
Monatsamplitude (Max) Jahr	0.94 2016	0.61 2016	0.43 2014	0.57 2013	1.04 + 2015	0.71 2016	0.67 2014	0.47 2014	0.47 2014	0.26 - 2015	0.67 2013	0.46 2013	m
Periode	Mittel 404.49	Max (Spitze) 405.91 (19.6.2016)				Min (Spitze) 403.22 (1.1.2016)			Periodenamplitude (Spitze) 2.69				



Grundwasserstand

PW Gheid 3 - Olten

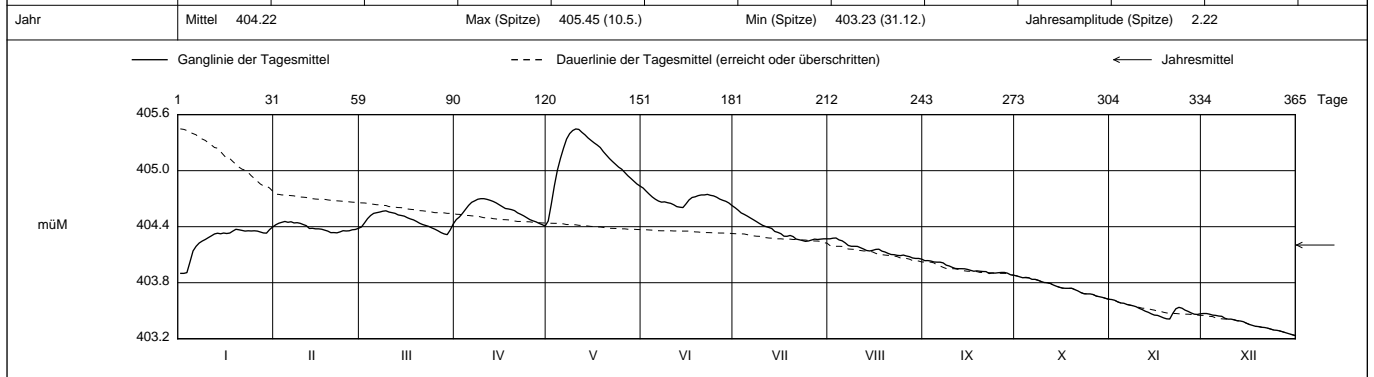
633/243/001

Koordinaten 633 407 / 243 440

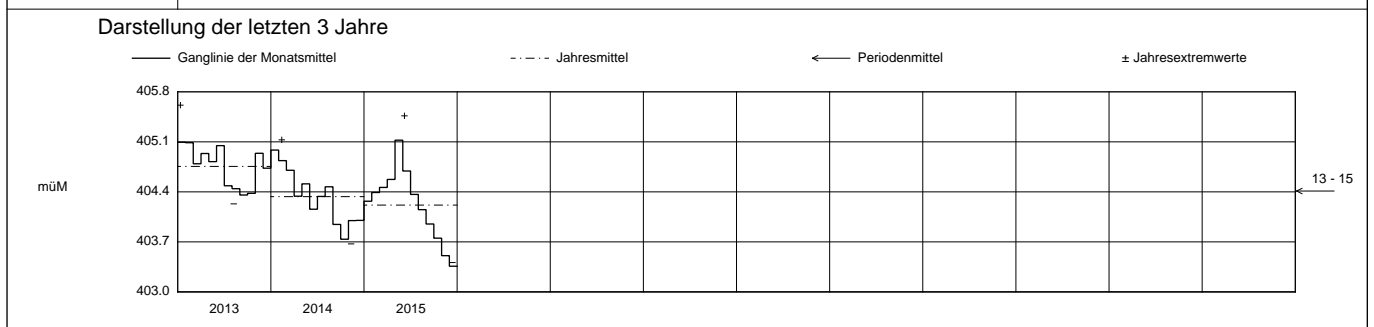
OK Terrain 417.0 müM

Abstichpunkt 414.51 müM

2015		Jan	Feb	März	April	Mai	Juni	Juli	Aug	Sept	Okt	Nov	Dez		
Tagesmittel	1	403.90 -	404.42	404.40	404.48	404.46 -	404.81 +	404.60 +	404.27	404.04	403.87 +	403.62 +	403.47 +	1	
	2	403.90 -	404.44	404.44	404.50	404.64	404.78	404.58	404.28	404.04 +	403.86	403.61	403.47 +	2	
	3	403.91	404.45	404.49	404.54	404.84	404.75	404.55	404.28 +	404.03	403.85	403.60	403.46	3	
	4	404.02	404.46 +	404.52	404.59	405.01	404.72	404.53	404.26	404.02	403.86	403.58	403.45	4	
	5	404.14	404.45	404.54	404.63	405.13	404.69	404.51	404.25	404.02	403.85	403.58	403.45	5	
	müM	6	404.19	404.45	404.55	404.66	405.24	404.68	404.49	404.23	404.02	403.84	403.57	403.44	6
		7	404.23	404.44	404.56	404.68	405.34	404.66	404.48	404.20	404.01	403.84	403.56	403.44	7
		8	404.25	404.44	404.57	404.69	405.40	404.67	404.46	404.19	403.99	403.83	403.55	403.42	8
		9	404.26	404.44	404.57 +	404.70 +	405.43	404.66	404.43	404.19	403.98	403.81	403.54	403.41	9
		10	404.28	404.42	404.56	404.70 +	405.45 +	404.65	404.42	404.19	403.96	403.80	403.53	403.41	10
		11	404.30	404.41	404.55	404.69	405.44	404.64	404.40	404.18	403.95	403.80	403.51	403.40	11
		12	404.32	404.38	404.54	404.68	405.41	404.62	404.39	404.16	403.95	403.79	403.50	403.39	12
		13	404.33	404.38	404.53	404.67	405.38	404.61	404.38	404.15	403.95	403.78	403.48	403.39	13
		14	404.32	404.38	404.52	404.66	405.35	404.61 -	404.35	404.14	403.95	403.76	403.47	403.38	14
		15	404.33	404.38	404.51	404.64	405.32	404.61	404.34	404.15	403.94	403.75	403.45	403.37	15
	+ Maximum	16	404.33	404.37	404.50	404.62	405.30	404.69	404.33	404.16	403.93	403.74	403.45	403.35	16
		17	404.33	404.36	404.48	404.60	405.28	404.71	404.30	404.16	403.92	403.74	403.44	403.34	17
		18	404.35	404.35	404.47	404.59	405.25	404.72	404.30	404.14	403.93	403.74	403.42	403.33	18
		19	404.37	404.34	404.46	404.58	405.20	404.73	404.31	404.13	403.92	403.74	403.41	403.33	19
		20	404.37	404.34	404.44	404.57	405.17	404.74	404.29	404.11	403.92	403.73	403.41 -	403.32	20
	- Minimum	21	404.36	404.33 -	404.42	404.55	405.13	404.74	404.27	404.10	403.92	403.71	403.47	403.32	21
		22	404.35	404.34	404.41	404.53	405.10	404.75	404.26	404.10	403.90	403.69	403.52	403.31	22
		23	404.36	404.36	404.40	404.52	405.07	404.74	404.25	404.09	403.90	403.68	403.54	403.30	23
		24	404.35	404.35	404.39	404.50	405.04	404.73	404.24 -	404.09	403.90	403.68	403.53	403.29	24
		25	404.36	404.36	404.37	404.48	405.02	404.72	404.25	404.10	403.91	403.68	403.51	403.29	25
	Monatsmittel	404.27	404.39	404.46	404.57	405.12 +	404.69	404.36	404.15	403.95	403.75	403.51	403.36 -	müM	
	Maximum (Spitze) Datum	404.41 31.	404.46 4. / 6.	404.57 8. / 9.	404.70 div	405.45 + 10.	404.83 1.	404.62 1.	404.28 2. / 3.	404.05 1.	403.88 1.	403.62 1.	403.47 1. / 2.	403.47 - 1. / 2.	müM
	Monatsamplitude	0.51	0.13 -	0.26	0.30	1.04 +	0.23	0.38	0.24	0.17	0.26	0.21	0.24	m	
	Jahr	Mittel 404.22	Max (Spitze) 405.45 (10.5.)				Min (Spitze) 403.23 (31.12.)			Jahresamplitude (Spitze) 2.22					



Periode	2013 - 2015 (3 Jahre)												
Monatsmittel	404.78	404.77	404.65	404.62	404.82 +	404.63	404.40	404.36	404.08	403.96 -	404.15	404.03	müM
Maximum (Spitze) Jahr	405.62 + 2013	405.26 2013	404.93 2014	405.24 2013	405.45 2015	405.24 2013	404.75 2013	404.68 2014	404.48 2013	404.47 - 2013	405.15 2013	405.02 2013	müM
Minimum (Spitze) Jahr	403.90 2015	404.33 2015	404.31 2015	404.21 2014	404.41 + 2014	404.01 2014	404.01 2014	404.05 2015	403.74 2014	403.62 2015	403.41 2015	403.23 - 2015	müM
Monatsamplitude (Max) Jahr	0.88 2013	0.44 2013	0.43 2014	0.57 2013	1.04 + 2015	0.46 2013	0.67 2014	0.47 2014	0.47 2014	0.26 - 2015	0.67 2013	0.46 2013	m
Periode	Mittel 404.43	Max (Spitze) 405.62 (1.1.2013)				Min (Spitze) 403.23 (31.12.2015)			Periodenamplitude (Spitze) 2.39				



Grundwasserstand

PW Gheid 3 - Olten

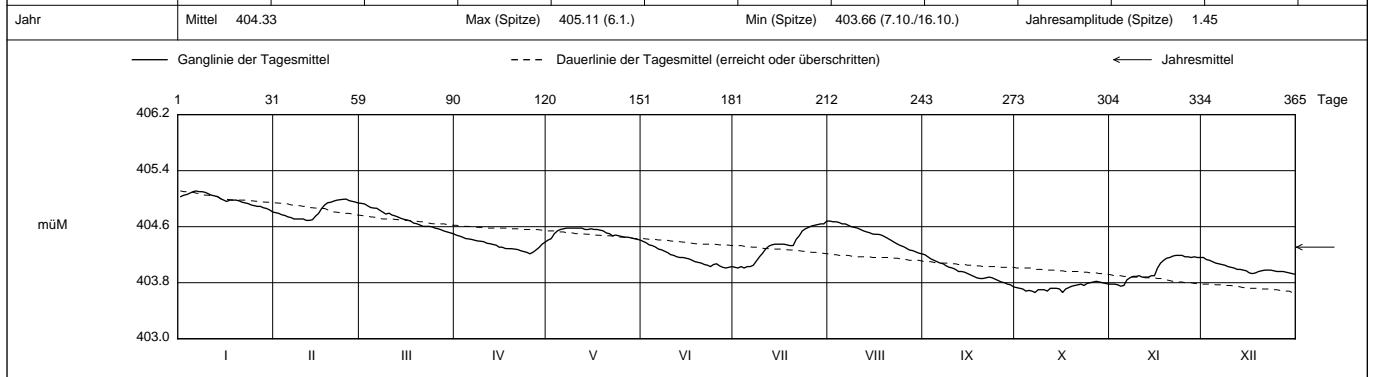
SO633/243/001

Koordinaten 633 407 / 243 440

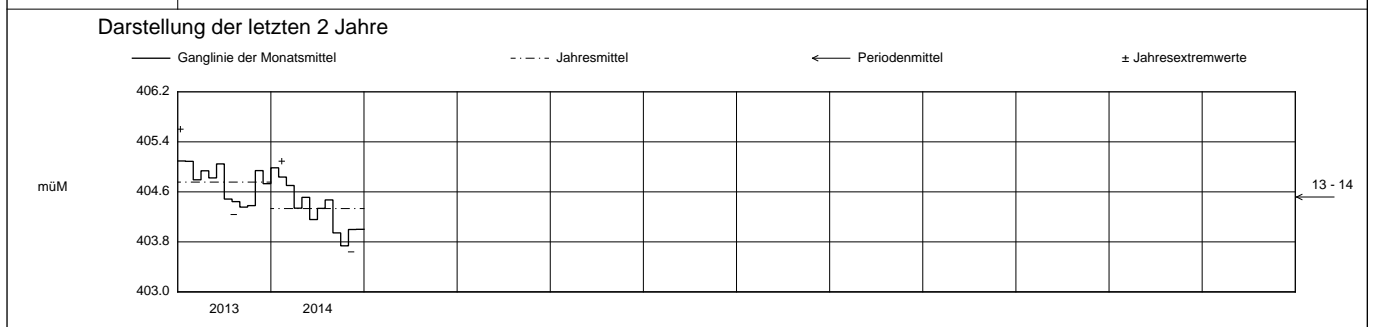
OK Terrain 417.0 müM

Abstichpunkt 414.51 müM

2014		Jan	Feb	März	April	Mai	Juni	Juli	Aug	Sept	Okt	Nov	Dez		
Tagesmittel	1	405.03	404.80	404.93 +	404.48 +	404.41 -	404.39 +	404.02	404.68 +	404.20 +	403.73	403.78	404.16 +	1	
	2	405.05	404.79	404.93	404.47	404.43	404.37	404.01 -	404.67	404.17	403.72	403.78	404.13	2	
	3	405.06	404.77	404.90	404.45	404.50	404.34	404.03	404.67	404.14	403.71	403.77	404.12	3	
	4	405.08	404.76	404.87	404.43	404.54	404.33	404.01 -	404.66	404.12	403.68	403.75 -	404.10	4	
	5	405.10	404.74	404.87	404.43	404.56	404.31	404.03	404.64	404.10	403.69	403.76	404.08	5	
	müM	6	405.11 +	404.73	404.86	404.42	404.57	404.28	404.03	404.64	404.08	403.68	403.84	404.07	6
		7	405.10	404.71	404.84	404.41	404.58 +	404.27	404.05	404.62	404.07	403.66 -	403.87	404.06	7
		8	405.10	404.71	404.81	404.40	404.58 +	404.25	404.11	404.60	404.04	403.70	403.89	404.05	8
		9	405.09	404.71	404.78	404.39	404.58 +	404.23	404.17	404.59	404.02	403.70	403.89	404.03	9
		10	405.07	404.71	404.79	404.39	404.58 +	404.20	404.22	404.58	404.01	403.70	403.90	404.02	10
		11	405.05	404.69 -	404.77	404.36	404.58 +	404.19	404.28	404.56	403.99	403.68	403.88	404.01	11
		12	405.04	404.69 -	404.75	404.36	404.58 +	404.17	404.32	404.54	403.96	403.72	403.88	403.99	12
		13	405.03	404.70	404.74	404.35	404.56	404.16	404.34	404.53	403.96	403.72	403.88	403.99	13
		14	405.00	404.75	404.72	404.34	404.56	404.16	404.35	404.51	403.95	403.72	403.90	403.98	14
		15	404.98	404.79	404.70	404.31	404.57	404.15	404.35	404.49	403.93	403.71	403.90	403.97	15
	+ Maximum	16	404.96	404.86	404.69	404.31	404.56	404.14	404.35	404.49	403.91	403.66 -	404.01	403.94	16
		17	404.98	404.91	404.68	404.29	404.56	404.12	404.35	404.49	403.89	403.71	404.08	403.93	17
		18	404.98	404.94	404.65	404.29	404.55	404.10	404.34	404.48	403.87	403.73	404.12	403.94	18
		19	404.98	404.95	404.64	404.29	404.54	404.09	404.33	404.45	403.86	403.75	404.15	403.96	19
		20	404.97	404.97	404.63	404.28	404.51	404.08	404.33	404.43	403.86	403.76	404.16	403.97	20
		21	404.95	404.98	404.61	404.27	404.50	404.06	404.42	404.41	403.87	403.77	404.18	403.98	21
	- Minimum	22	404.94	404.99	404.60	404.26	404.47	404.05	404.47	404.38	403.88	403.78	404.19 +	403.98	22
		23	404.93	404.99	404.61	404.25	404.48	404.03	404.54	404.35	403.87	403.76	404.19 +	403.98	23
		24	404.91	404.99 +	404.60	404.23	404.47	404.06	404.57	404.33	403.85	403.79	404.19 +	403.97	24
		25	404.90	404.97	404.58	404.21 -	404.46	404.07	404.59	404.32	403.83	403.80	404.17	403.96	25
		26	404.89	404.96	404.57	404.23	404.45	404.04	404.61	404.29	403.81	403.81	404.17	403.96	26
	Monatsmittel	404.99 +	404.84	404.70	404.34	404.51	404.16	404.34	404.47	403.94	403.74 -	404.00	404.00	müM	
	Maximum (Spitze) Datum	405.11 + 6.	404.99 24.	404.93 1.	404.48 1.	404.58 div	404.39 1.	404.68 31.	404.68 1.	404.21 1.	403.82 27.	404.19 div	404.16 1.	müM	
	Monatsamplitude	0.30	0.30	0.43	0.27	0.17	0.38	0.67 +	0.47	0.47	0.16 -	0.44	0.24	m	
	Jahr	Mittel 404.33	Max (Spitze) 405.11 (6.1.)				Min (Spitze) 403.66 (7.10./16.10.)				Jahresamplitude (Spitze) 1.45				



Periode	2013 - 2014												(2 Jahre)
Monatsmittel	405.04 +	404.96	404.75	404.64	404.67	404.60	404.41	404.46	404.15	404.06 -	404.47	404.37	müM
Maximum (Spitze) Jahr	405.62 + 2013	405.26 2013	404.93 2014	405.24 2013	405.17 2013	405.24 2013	404.75 2013	404.68 2014	404.48 2013	404.47 - 2013	405.15 2013	405.02 2013	müM
Minimum (Spitze) Jahr	404.74 + 2013	404.69 2014	404.50 2014	404.21 2014	404.41 2014	404.01 2014	404.01 2014	404.21 2014	403.74 2014	403.66 - 2014	403.75 2014	403.92 2014	müM
Monatsamplitude (Max) Jahr	0.88 + 2013	0.44 2013	0.43 2014	0.57 2013	0.61 2013	0.46 2013	0.67 2014	0.47 2014	0.47 2014	0.17 - 2013	0.67 2013	0.46 2013	m
Periode	Mittel 404.54	Max (Spitze) 405.62 (1.1.2013)				Min (Spitze) 403.66 (7.10.2014)				Periodenamplitude (Spitze) 1.96			



Grundwasserstand

PW Gheid 3 - Olten

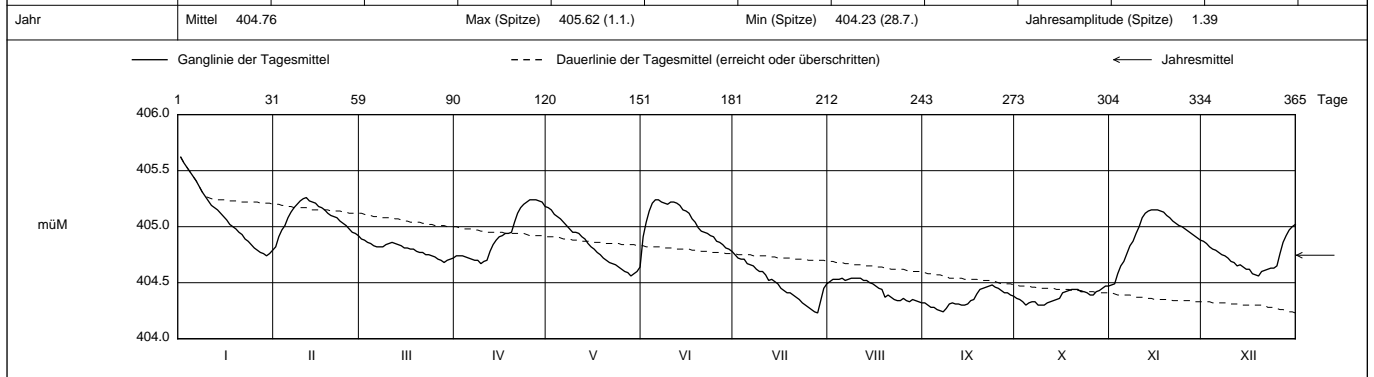
SO633/243/001

Koordinaten 633 407 / 243 440

OK Terrain 417.0 müM

Abstichpunkt 414.51 müM

2013		Jan	Feb	März	April	Mai	Juni	Juli	Aug	Sept	Okt	Nov	Dez		
Tagesmittel	1	405.62 +	404.82 -	404.89 +	404.74	405.17 +	404.91	404.75 +	404.51	404.32	404.36	404.48 -	404.87	1	
	2	405.57	404.91	404.88	404.74	405.15	405.04	404.72	404.53	404.30	404.35	404.49	404.85	2	
	3	405.53	404.97	404.86	404.74	405.11	405.14	404.71	404.53	404.28	404.33	404.58	404.82	3	
	4	405.49	405.01	404.85	404.73	405.09	405.21	404.71	404.53	404.28	404.30 -	404.65	404.80	4	
	5	405.45	405.08	404.83	404.72	405.07	405.24 +	404.67	404.54 +	404.26	404.32	404.69	404.79	5	
	müM	6	405.41	405.13	404.82	404.71	405.04	405.24 +	404.66	404.52	404.25	404.33	404.76	404.77	6
		7	405.36	405.17	404.82	404.70	405.01	405.22	404.65	404.53	404.24 -	404.33	404.83	404.75	7
		8	405.31	405.20	404.82	404.70	404.98	405.21	404.62	404.54 +	404.27	404.30 -	404.87	404.74	8
		9	405.27	405.23	404.84	404.67 -	404.95	405.20	404.60	404.54 +	404.31	404.30 -	404.94	404.72	9
		10	405.23	405.25	404.85	404.69	404.95	405.22	404.60	404.54 +	404.32	404.30 -	405.00	404.69	10
		11	405.19	405.26 +	404.86	404.70	404.94	405.22	404.57	404.54 +	404.31	404.32	405.08	404.68	11
		12	405.17	405.23	404.85	404.78	404.91	405.21	404.52	404.52	404.31	404.33	405.12	404.65	12
		13	405.15	405.22	404.84	404.84	404.89	405.19	404.52	404.52	404.30	404.34	405.14	404.66	13
		14	405.12	405.21	404.83	404.88	404.85	405.15	404.51	404.50	404.30	404.35	405.15 +	404.64	14
		15	405.09	405.18	404.81	404.91	404.82	405.14	404.49	404.49	404.31	404.36	405.15 +	404.62	15
	+ Maximum	16	405.06	405.17	404.81	404.92	404.80	405.12	404.45	404.47	404.34	404.41	405.15 +	404.62	16
		17	405.02	405.15	404.80	404.94	404.77	405.07	404.43	404.45	404.35	404.42	405.14	404.58	17
		18	405.00	405.12	404.80	404.94	404.75	405.04	404.41	404.44	404.40	404.43	405.13	404.57	18
		19	404.98	405.10	404.78	404.95	404.72	404.99	404.41	404.37	404.44	404.44	405.10	404.56 -	19
		20	404.95	405.09	404.77	405.04	404.70	404.96	404.39	404.39	404.45	404.44	405.08	404.60	20
		21	404.93	405.08	404.77	405.12	404.68	404.95	404.37	404.37	404.46	404.44	405.05	404.61	21
	- Minimum	22	404.89	405.05	404.75	405.17	404.67	404.94	404.35	404.47	404.42	404.42	405.03	404.62	22
		23	404.87	405.03	404.75	405.20	404.66	404.92	404.32	404.34	404.48 +	404.42	405.01	404.63	23
		24	404.84	405.01	404.74	405.22	404.64	404.91	404.30	404.34	404.46	404.41	405.00	404.63	24
		25	404.81	404.98	404.73	405.24 +	404.62	404.87	404.28	404.36	404.45	404.39	404.98	404.65	25
		26	404.79	404.95	404.71	405.24 +	404.60	404.86	404.26	404.34	404.43	404.39	404.96	404.76	26
	Monatsmittel	405.09 +	405.09	404.79	404.94	404.82	405.05	404.49	404.44	404.36 -	404.38	404.94	404.73	müM	
	Maximum (Spitze) Datum	405.62 + 1.	405.26 11.	404.89 1.	405.24 div	405.17 1.	405.24 5. / 6.	404.75 1.	404.54 div	404.48 23.	404.47 - 30. / 31.	405.15 div	405.02 31.	müM	
	Monatsamplitude	0.88 +	0.44	0.21	0.57	0.61	0.46	0.52	0.22	0.24	0.17 -	0.67	0.46	m	
	Jahr	Mittel 404.76	Max (Spitze) 405.62 (1.1.)				Min (Spitze) 404.23 (28.7.)			Jahresamplitude (Spitze) 1.39					



Periode	2013 - 2013												(1 Jahr)
Monatsmittel	405.09 +	405.09 +	404.79	404.94	404.82	405.05	404.49	404.44	404.36 -	404.38	404.94	404.73	müM
Maximum (Spitze) Jahr	405.62 + 2013	405.26 2013	404.89 2013	405.24 2013	405.17 2013	405.24 2013	404.75 2013	404.54 2013	404.48 2013	404.47 - 2013	405.15 2013	405.02 2013	müM
Minimum (Spitze) Jahr	404.74 2013	404.82 + 2013	404.68 2013	404.67 2013	404.56 2013	404.78 2013	404.23 - 2013	404.32 2013	404.24 2013	404.30 2013	404.48 2013	404.56 2013	müM
Monatsamplitude (Max) Jahr	0.88 + 2013	0.44 2013	0.21 2013	0.57 2013	0.61 2013	0.46 2013	0.52 2013	0.22 2013	0.24 2013	0.17 - 2013	0.67 2013	0.46 2013	m
Periode	Mittel 404.76	Max (Spitze) 405.62 (1.1.2013)				Min (Spitze) 404.23 (28.7.2013)			Periodenamplitude (Spitze) 1.39				

