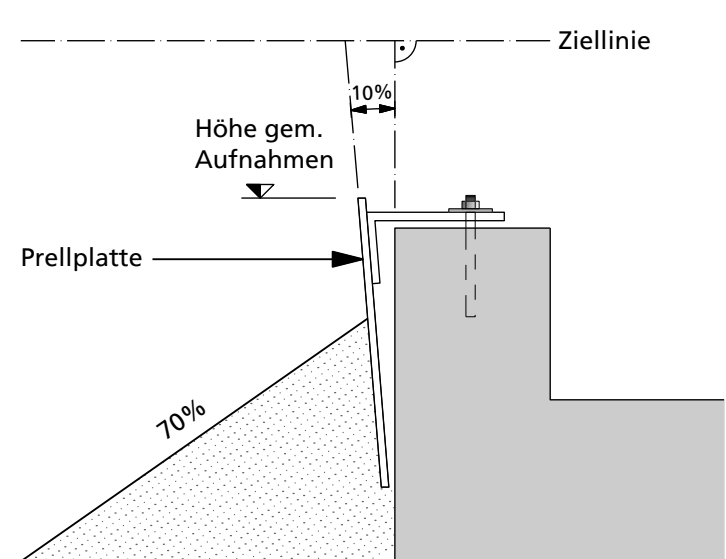


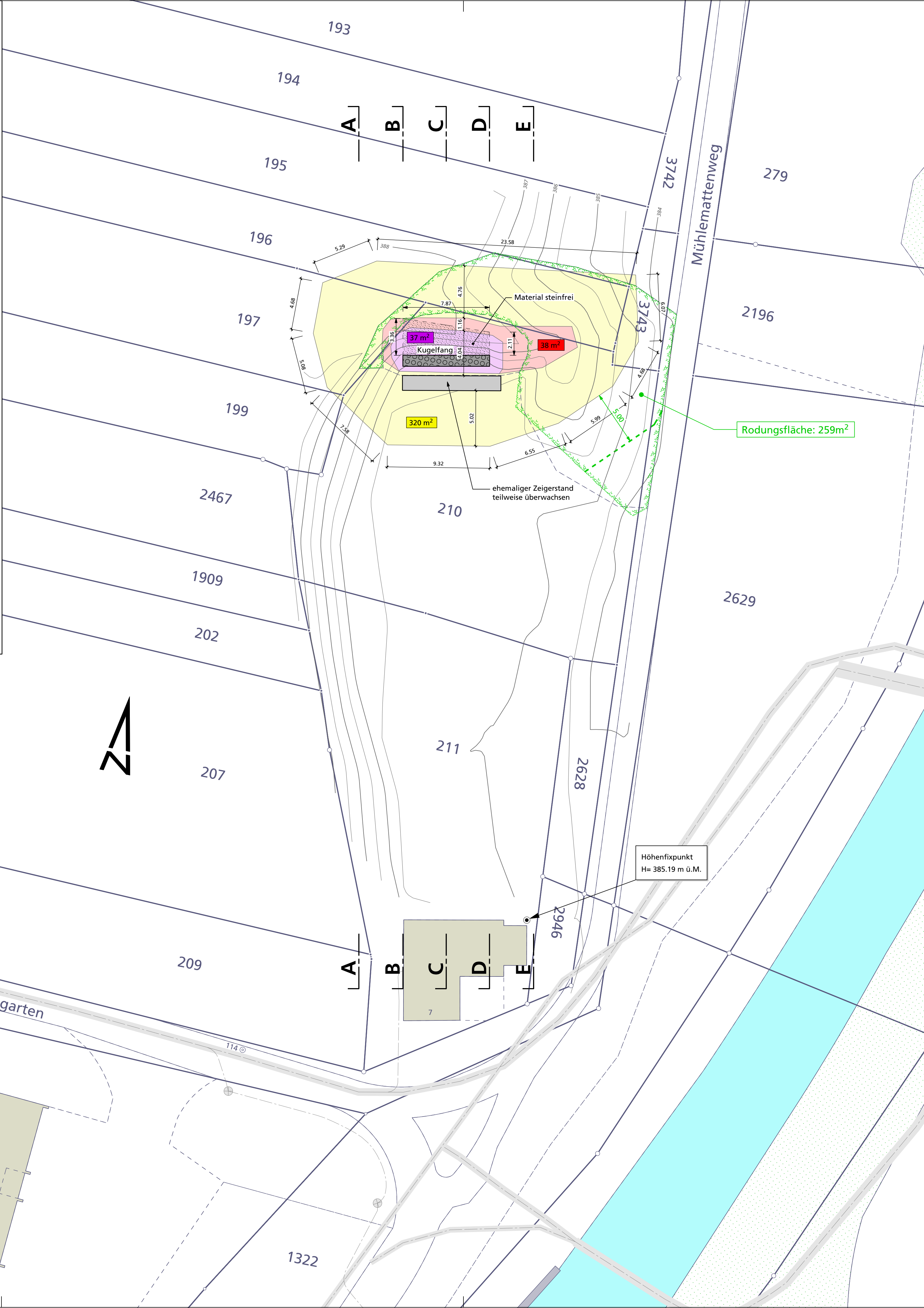
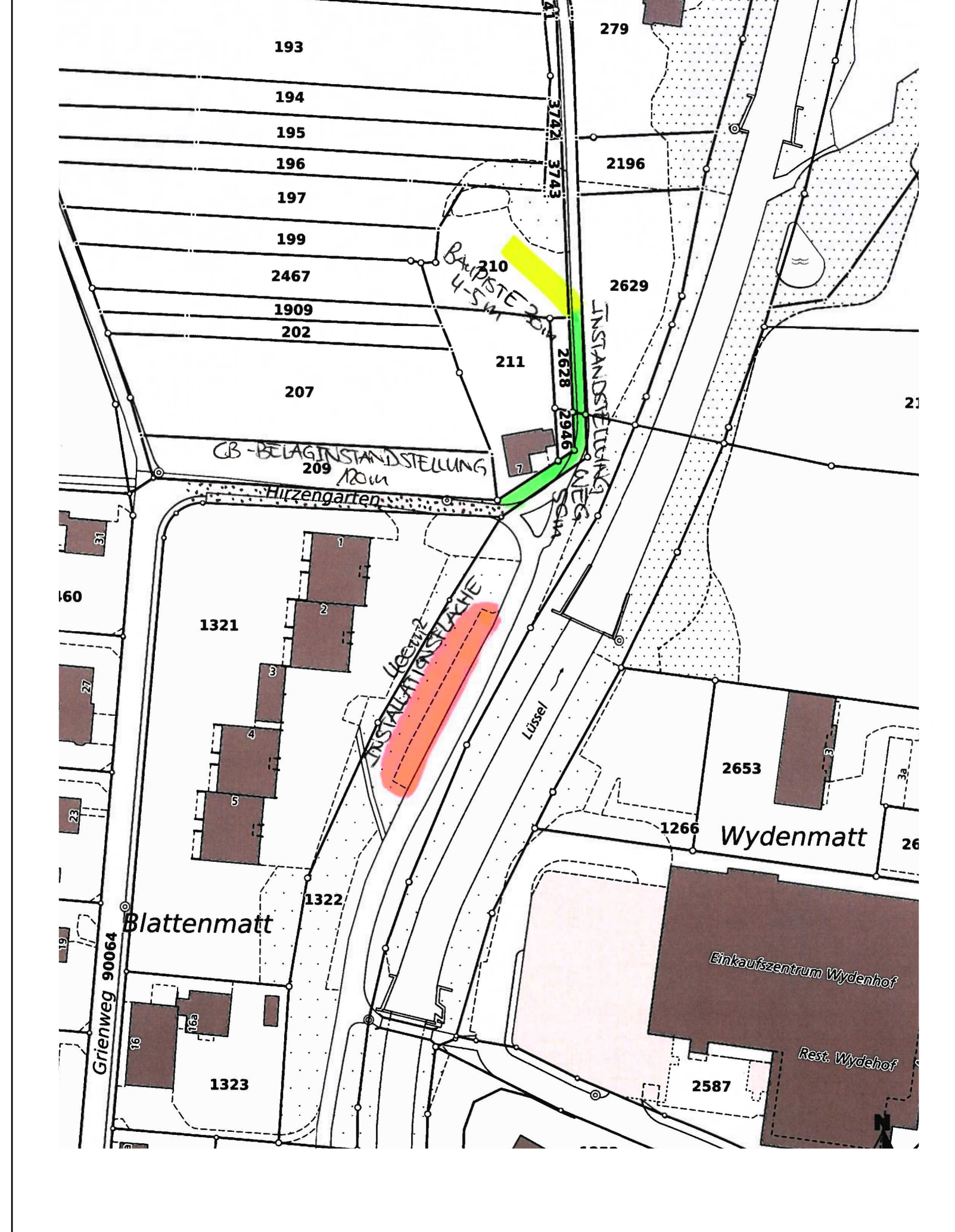
Detail 1:10 Prellplatte



Legende:

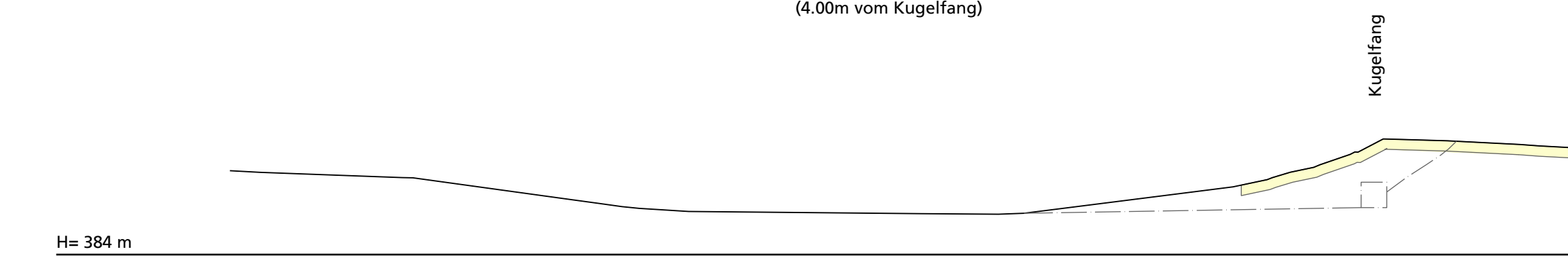
- 1.60m I Einschussbereich, Bodenwäsche
- 0.80m II Bodenwäsche
- 0.40m III Deponie Typ B
- temporärer Rodungsperimeter

Übersicht Baustellenzufahrt 1:1'000

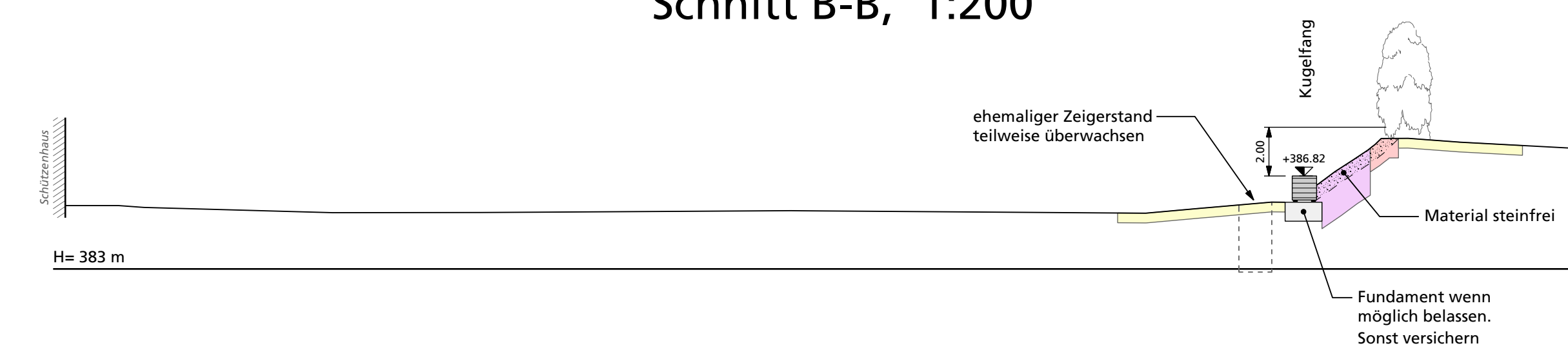


Schnitt A-A, 1:200

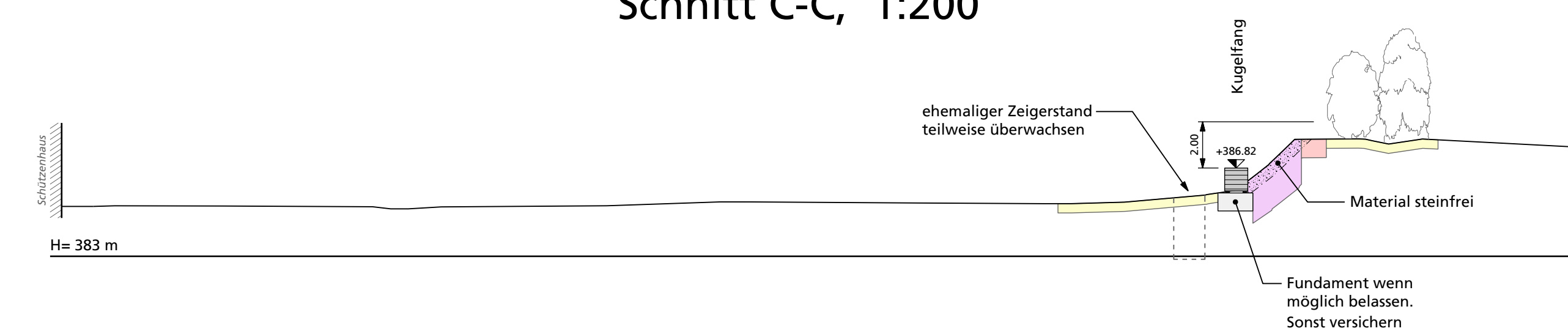
(4.00m vom Kugelfang)




Schnitt B-B, 1:200




Schnitt C-C, 1:200



Schnitt D-D, 1:200



Schnitt E-E, 1:200

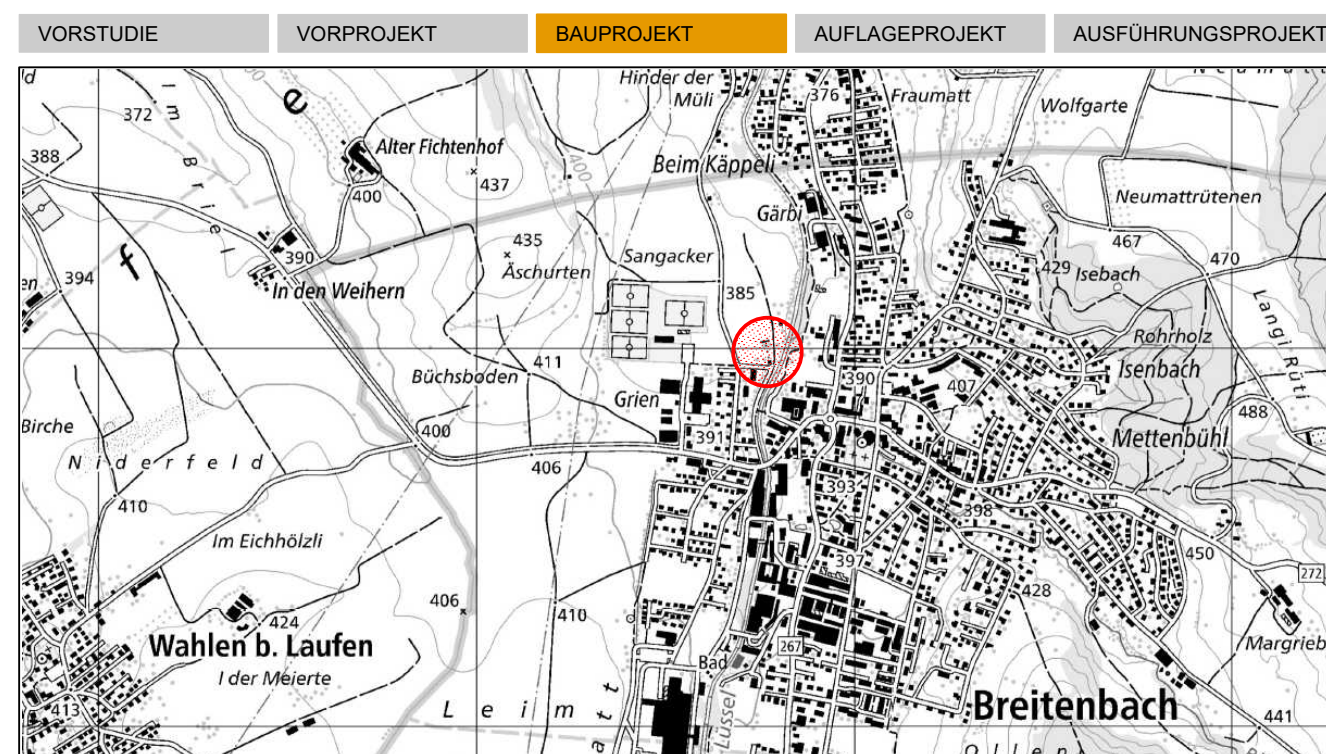


KANTON solothurn
Amt für Umwelt

Sanierungsprojekt

Gemeinde Breitenbach, KbS-Nr. 22.123.0704B
Schiessanlage Grien
50m

Situationsplan und Querprofile 1:200



Öffentliche Auflage vom: bis
Genehmigt vom Regierungsrat mit Beschluss Nr.: vom
Der Staatschreiber:
Publikation des RRB im Amtsblatt Nr.: vom

FORMAT: DATEINAME
126 / 60 S:\138_U\0025\Breitenbach\Grien 50m\09_CAD\Plan\1-107-01_Situation 2d

PLAN-NR. / VERS. BEARBEITET DATUM KONTROLLIERT DATUM
107-01 / B C. Häner 26.10.2020 P. Thönen 26.10.2020

PROJEKTVERFASSER

sutter
planen-messen-umsetzen

Sutter Ingenieur- und Planungsbüro AG
Tel. +41 (0)61 935 10 20 | info@sutter-ag.ch | www.sutter-ag.ch
Standorte CH • Arboldswil • Laufen • Liestal • Reinach
Standort SO • Nunningen

F	-
E	-
D	-
C	-
B	Korrekturen
A	Bauprojekt
Index	Änderungen