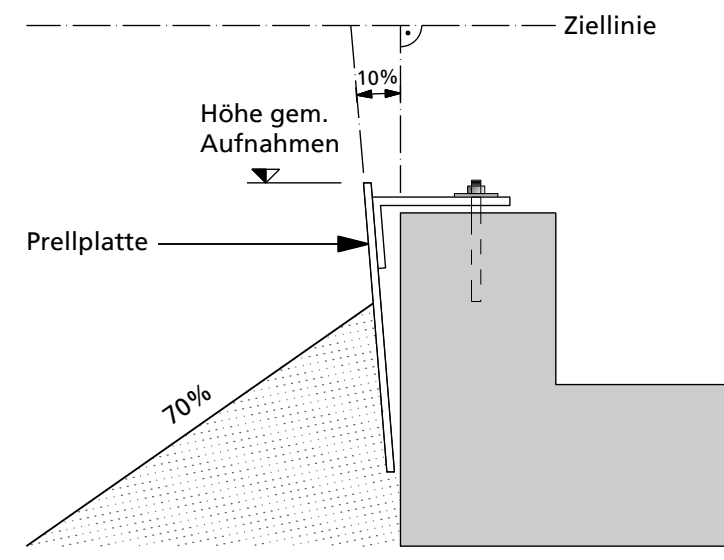
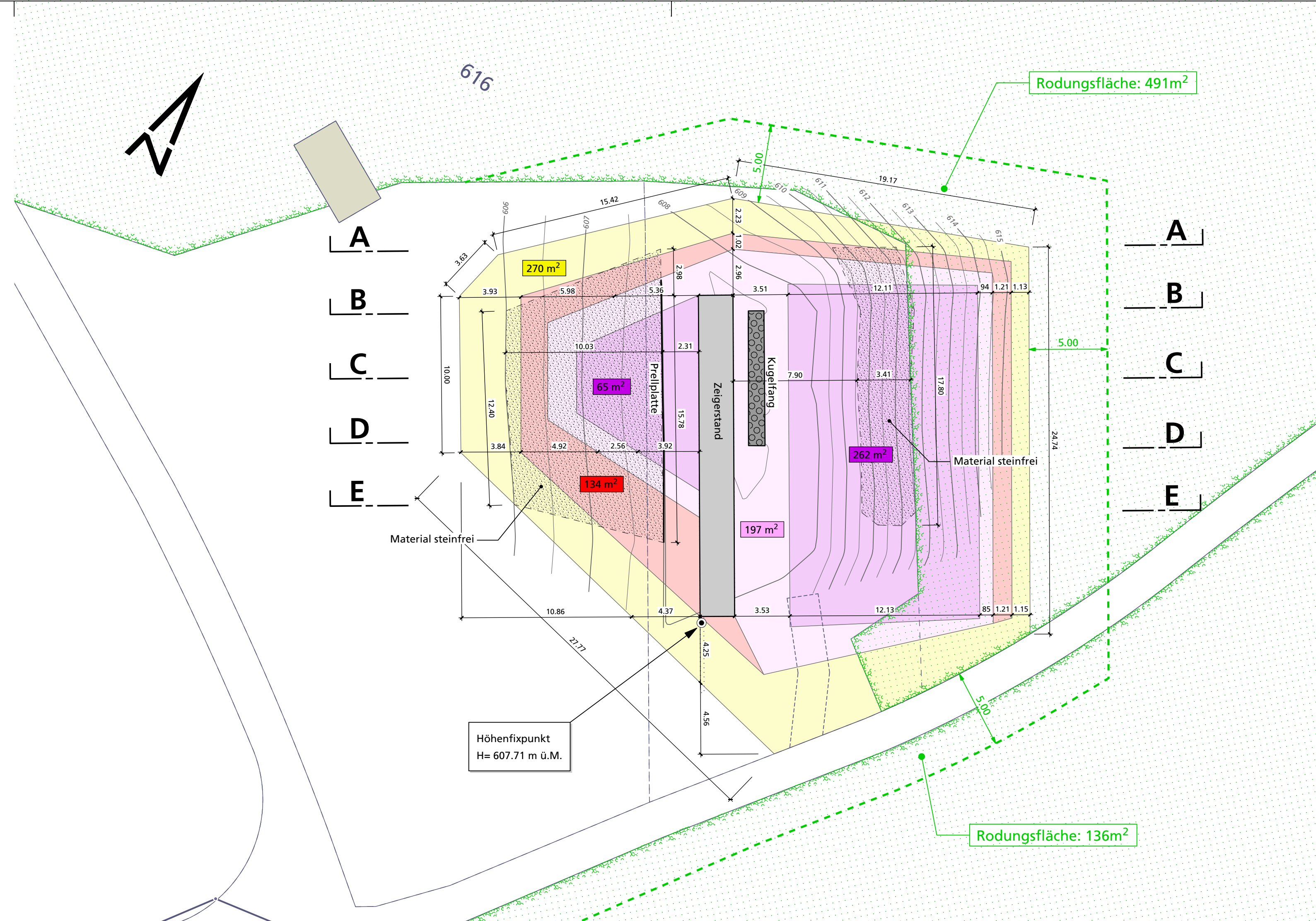


Detail 1:10 Prellplatte

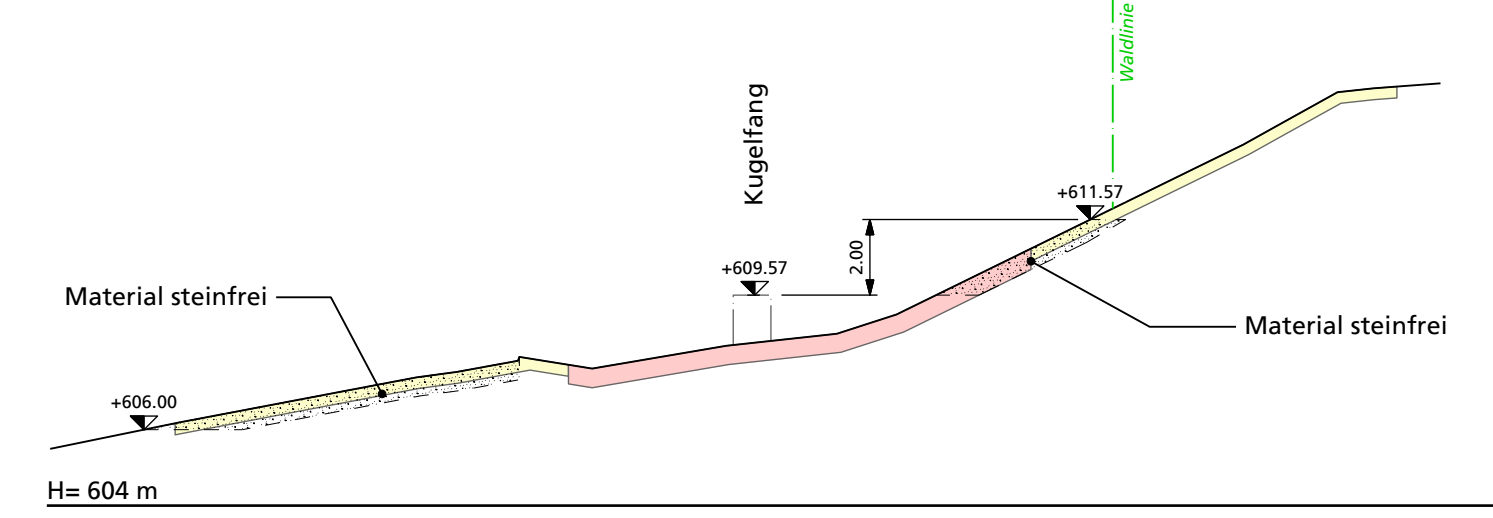


Legende:

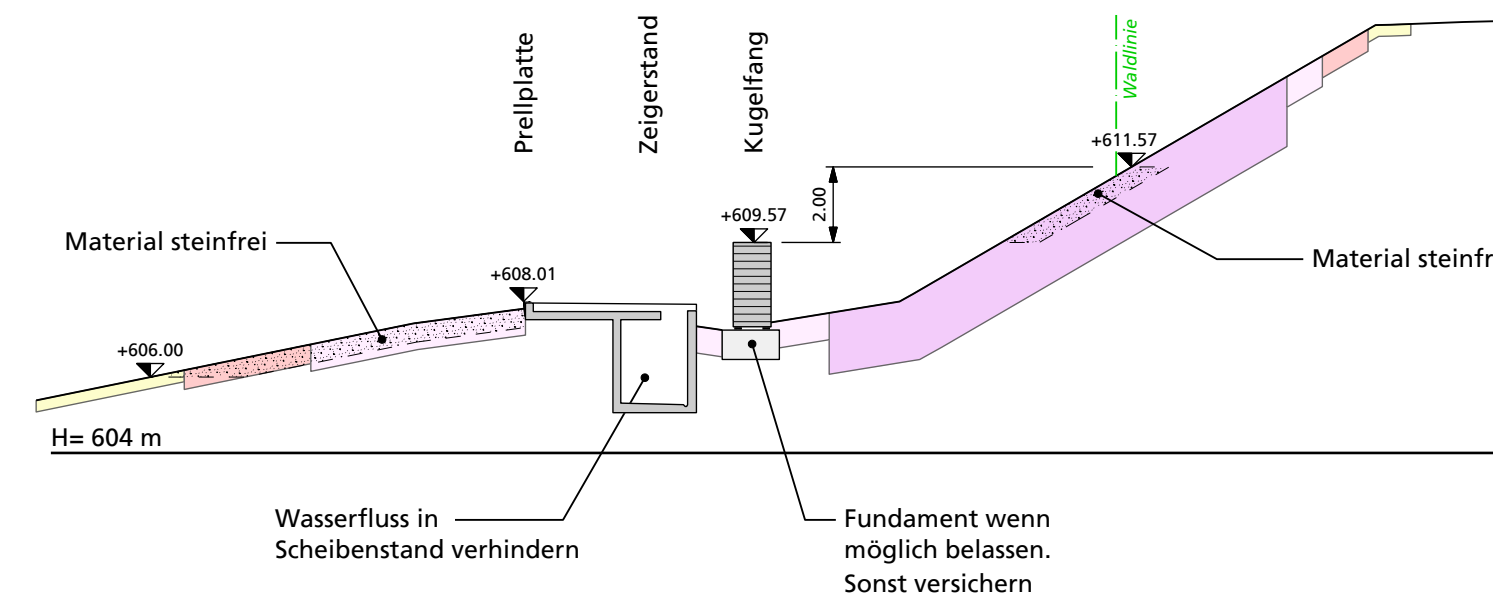
- 0.50m / -1.60m Ia Einschussbereich, Bodenwäsche
- 0.70m Ib Bodenwäsche
- 0.50m II Bodenwäsche
- 0.30m III Deponie Typ B
- temporärer Rodungsperimeter



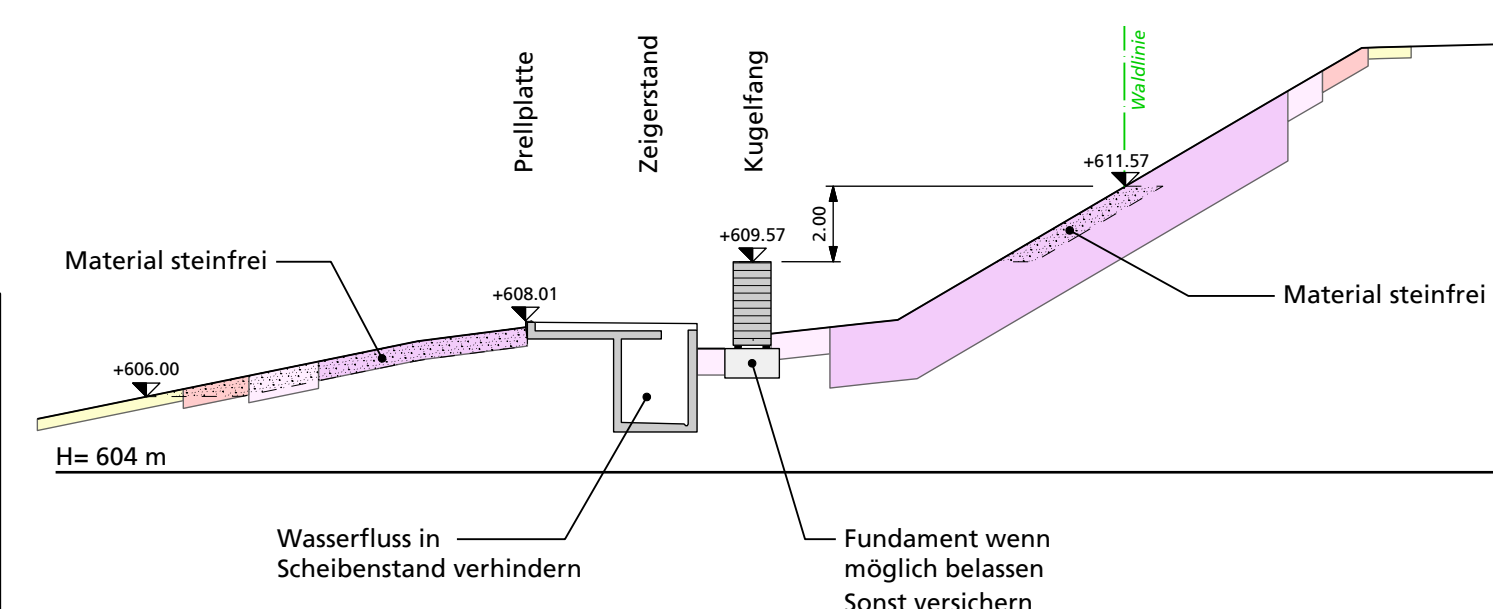
Schnitt A-A, 1:200 (4.00m vom Kugelfang)



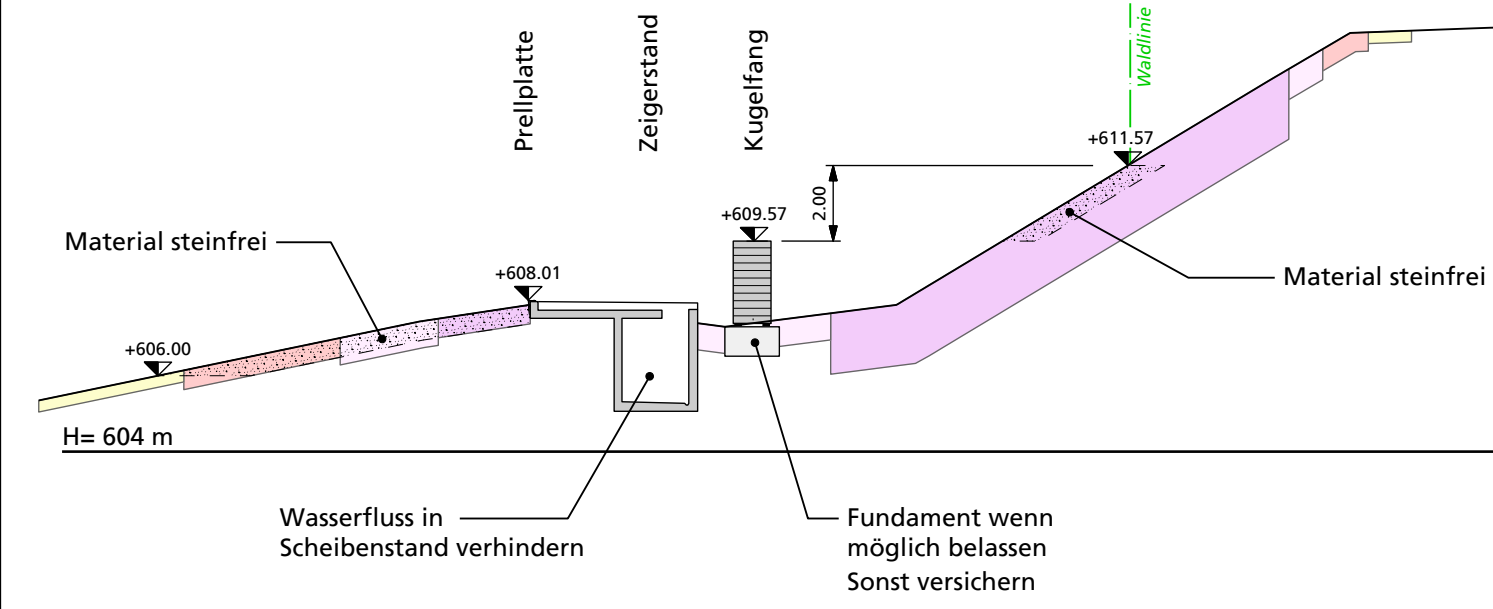
Schnitt B-B, 1:200



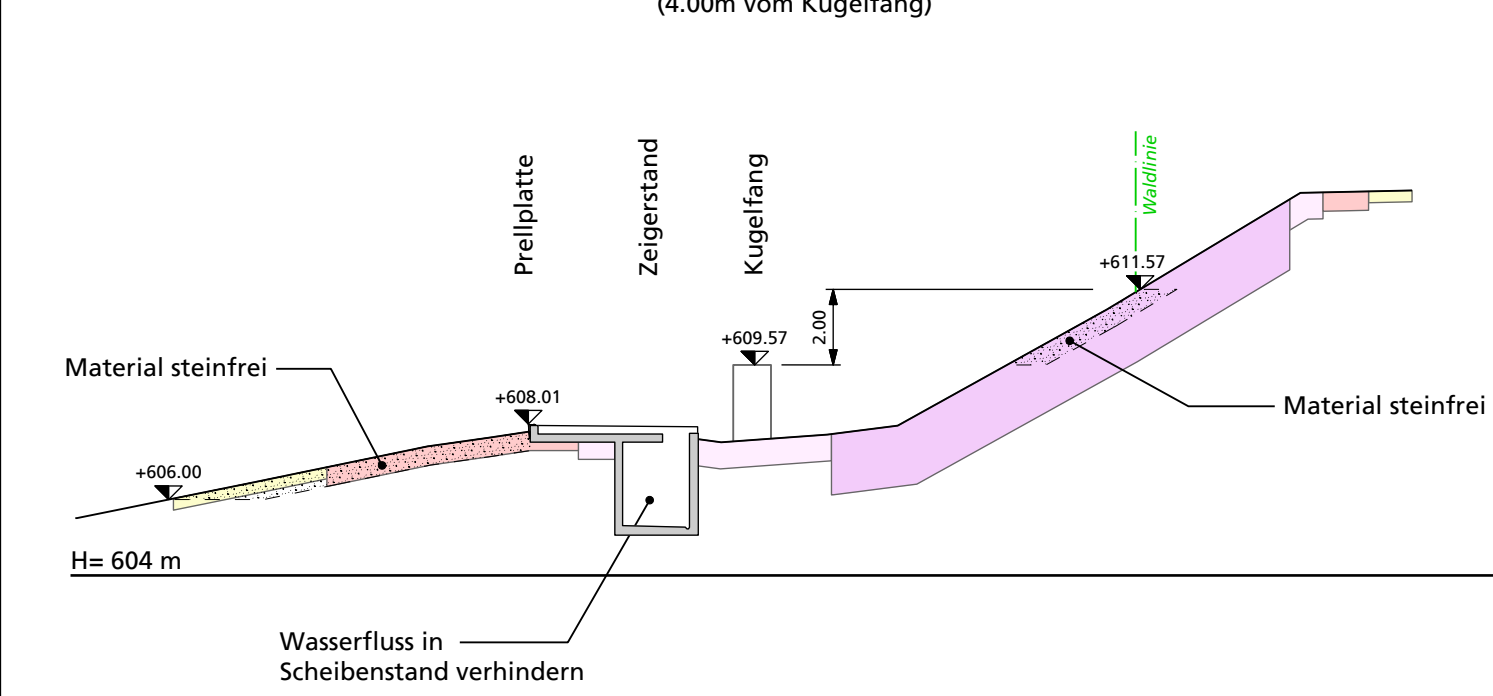
Schnitt C-C, 1:200



Schnitt D-D, 1:200



Schnitt E-E, 1:200 (4.00m vom Kugelfang)

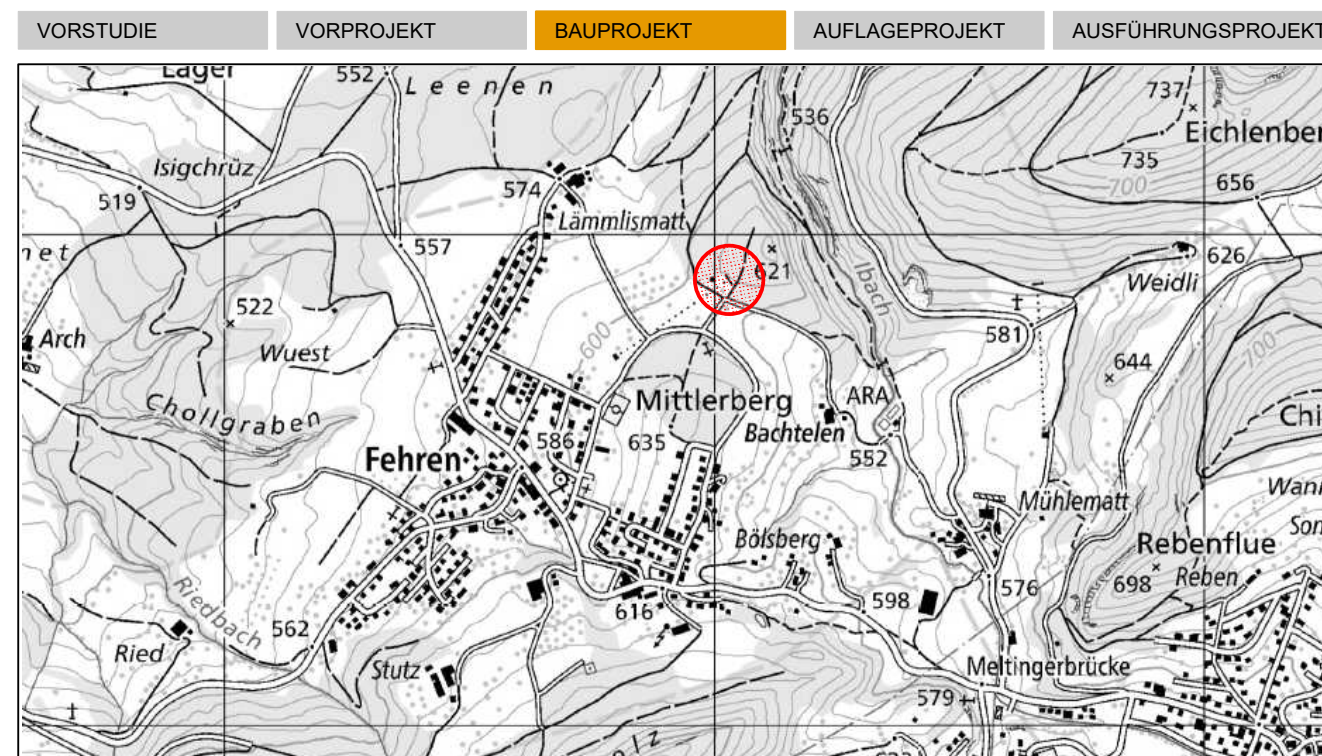


KANTON **solothurn**
Amt für Umwelt

Sanierungsprojekt

Gemeinde Fehren, KbS-Nr. 22.126.0701B
Schiessanlage Mittlerbergli
300m

Situationsplan und Querprofile 1:200



Öffentliche Auflage vom: bis
Genehmigt vom Regierungsrat mit Beschluss Nr.: vom
Der Staatschreiber:
Publikation des RRB im Amtsblatt Nr.: vom

FORMAT	DATEINAME			
84 / 60	S:\138_U\0025\Fehren\Mittlerbergli_09_CAD\Pläne\091-01-Situation.2d			
PLAN-NR. / VERS.	BEARBEITET	DATUM	KONTROLLIERT	DATUM
091-01 / B	C. Häner	26.10.2020	P. Thönen	26.10.2020
PROJEKTVERFASSER				

sutter
planen · messen · umsetzen

Sutter Ingenieur- und Planungsbüro AG
Tel. +41 (0)61 935 10 20 | info@sutter-ag.ch | www.sutter-ag.ch
Standorte BL ▶ Arboldswil - Laufen - Liestal - Reinach
Standort SO ▶ Nunningen

F	.
E	.
D	.
C	.
B	Korrekturen
A	Bauprojekt
Index	Änderungen

Übersicht Baustellenzufahrt 1:500

