

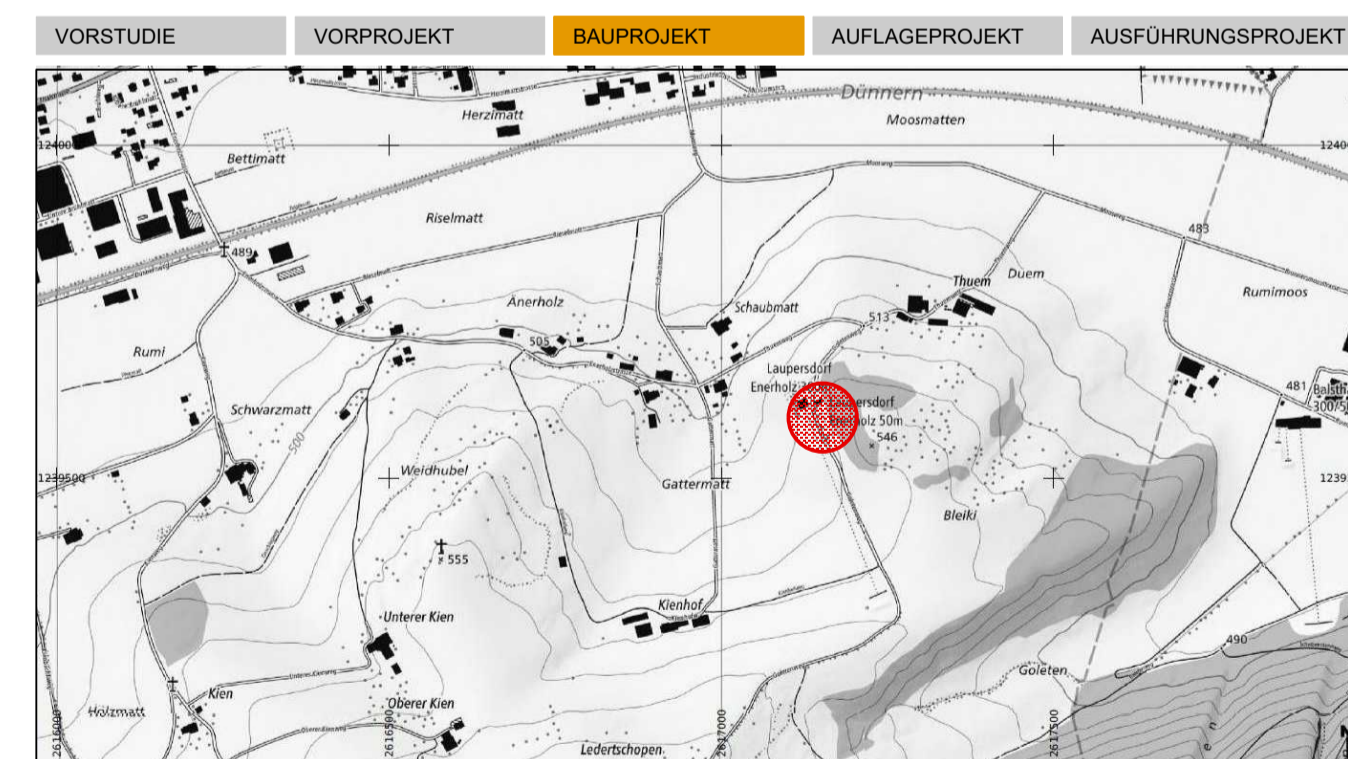
- Legende:**
- 1.20m Ia Einschussbereich, vorwiegend Bodenwäsche
  - 0.60m IIa Bodenwäsche
  - 0.40m IIIa vorwiegend Deponie Typ B
  - 1.20m Ib Einschussbereich, vorwiegend Bodenwäsche
  - 0.50m IIb Bodenwäsche
  - 0.30m IIIb vorwiegend Deponie Typ B
  - 0.40m Ic Einschussbereich, vorwiegend Bodenwäsche
  - 0.20m IIc Bodenwäsche
  - 0.20m IIIc vorwiegend Deponie Typ B
  - 0.40m IIId vorwiegend Deponie Typ B
  - temporärer Rodungsperimeter

KANTON **solothurn**  
Amt für Umwelt

## Sanierungsprojekt

Gemeinde Laupersdorf, KbS-Nr. 22.070.0701B  
**Schiessanlage Änerholz**  
50m

Situationsplan und Querprofile 1:200

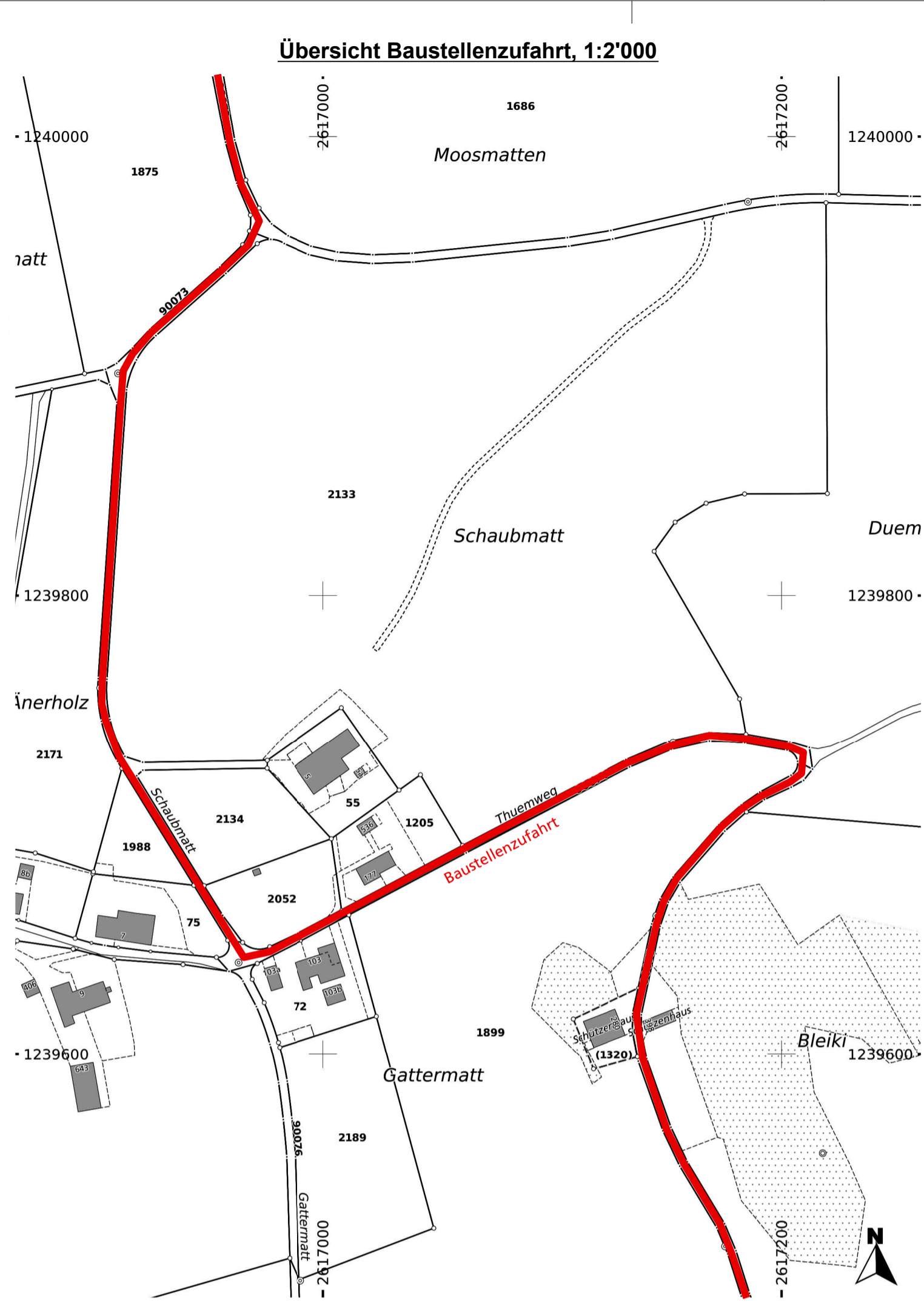
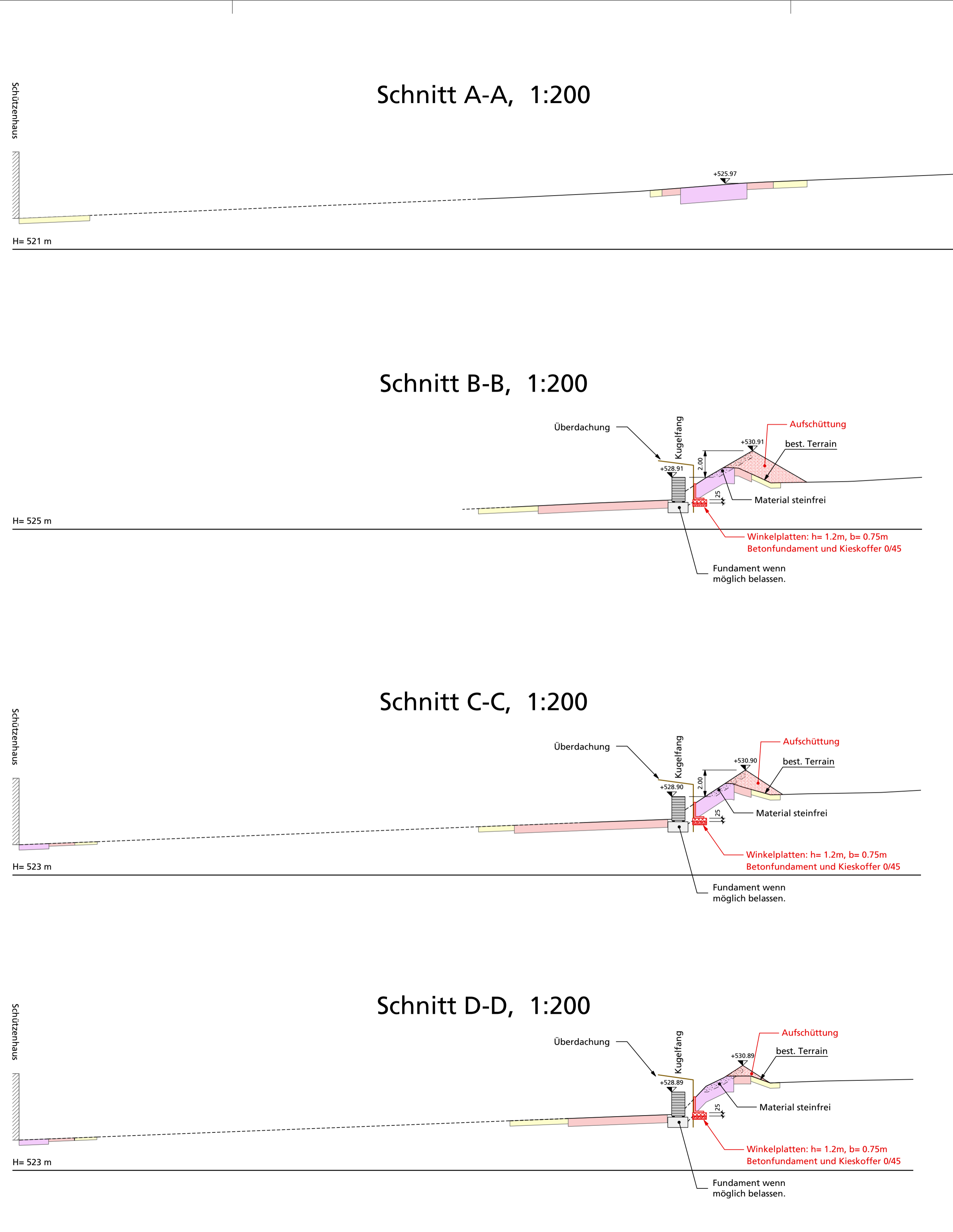
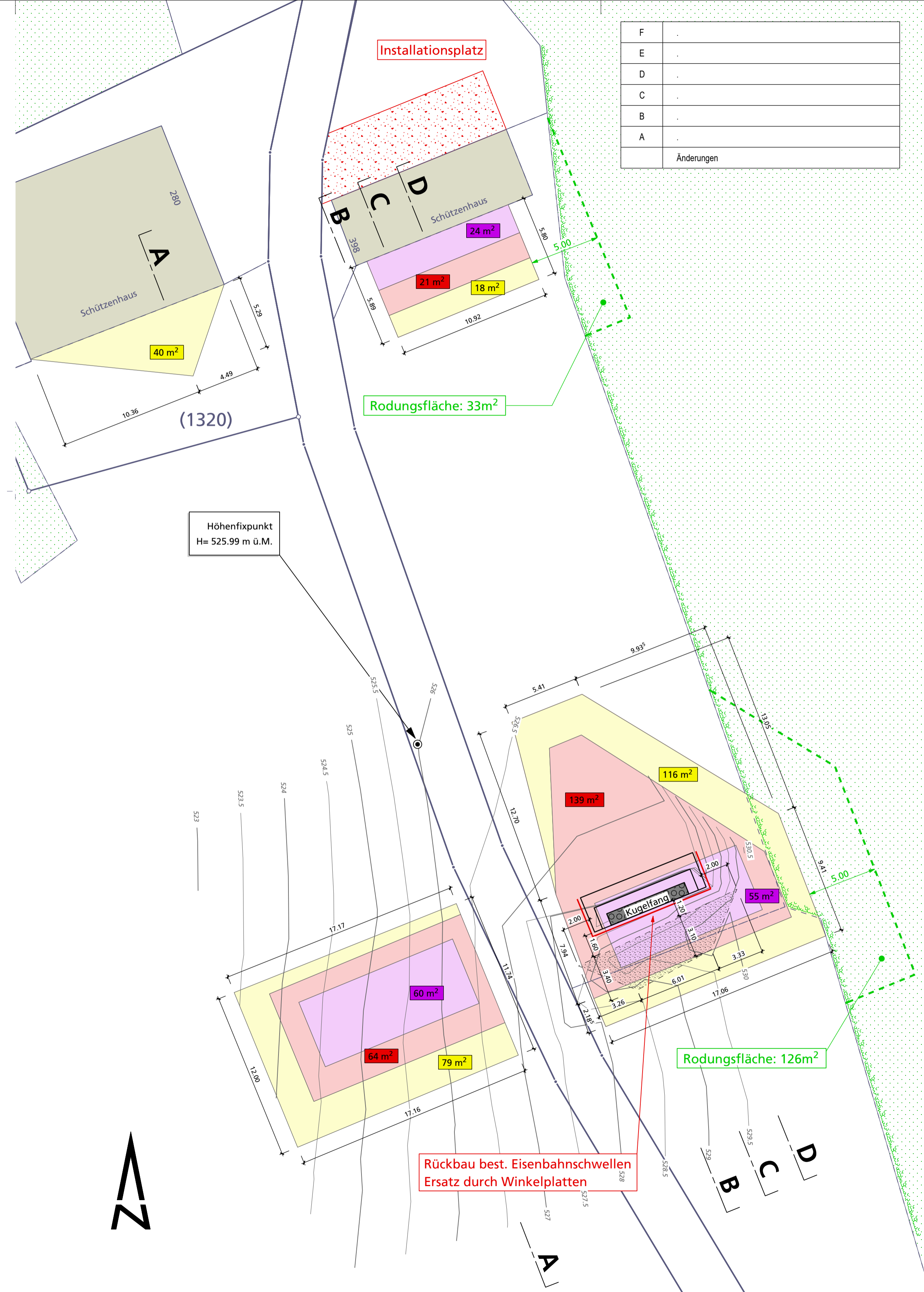


Öffentliche Auflage vom: bis  
Genehmigt vom Regierungsrat mit Beschluss Nr.: vom  
Der Staatschreiber:  
Publikation des RRB im Amtsblatt Nr.: vom

FORMAT	DATEINAME	
112 / 48	S:\138_U\0027\10_4_Laupersdorf\Situation_Laupersdorf 2d	
PLAN-NR. / VERS.	BEARBEITET	KONTROLLIERT
138.U.27 - 10.4.02	Y. Baumann	M. Braun
14.09.2021	14.09.2021	14.09.2021
PROJEKTVERFASSER		

**sutter**  
planen-messen-umsetzen

Sutter Ingenieur- und Planungsbüro AG  
Tel. +41 (0)61 935 10 20 | info@sutter-ag.ch | www.sutter-ag.ch  
Standorte BL ▶ Arboldswil - Laufen - Liestal - Reinach  
Standort SO ▶ Nunningen



Rückbau best. Eisenbahnschwellen  
Ersatz durch Winkelplatten