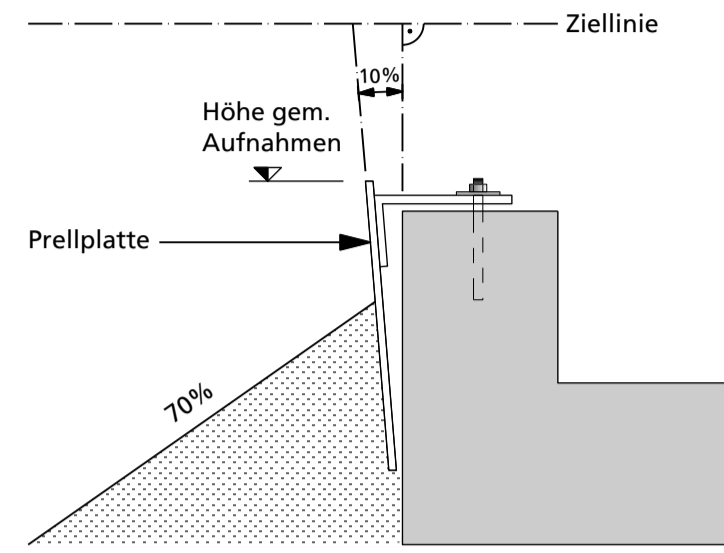


Detail 1:10 Prellplatte

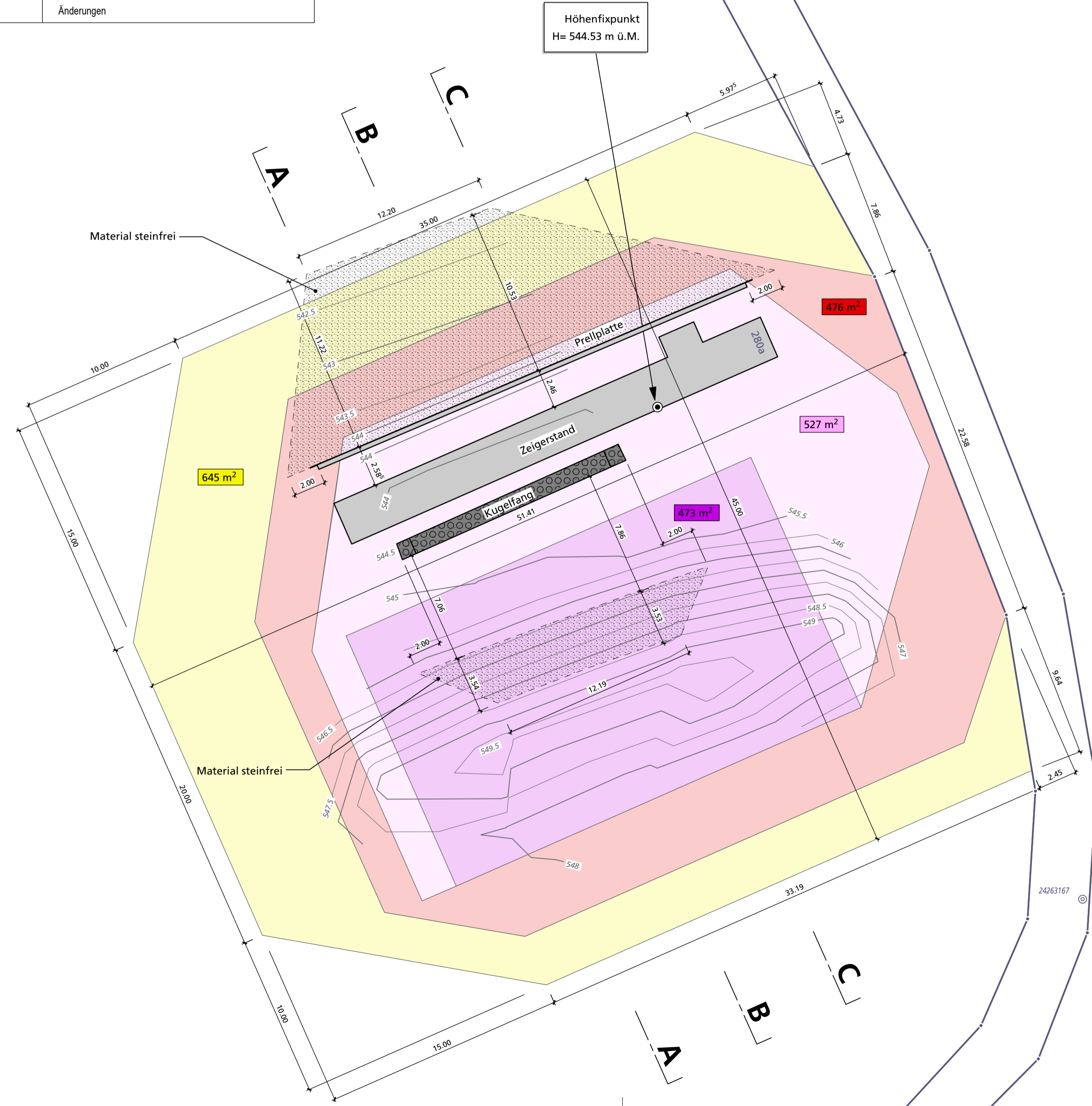


Legende:

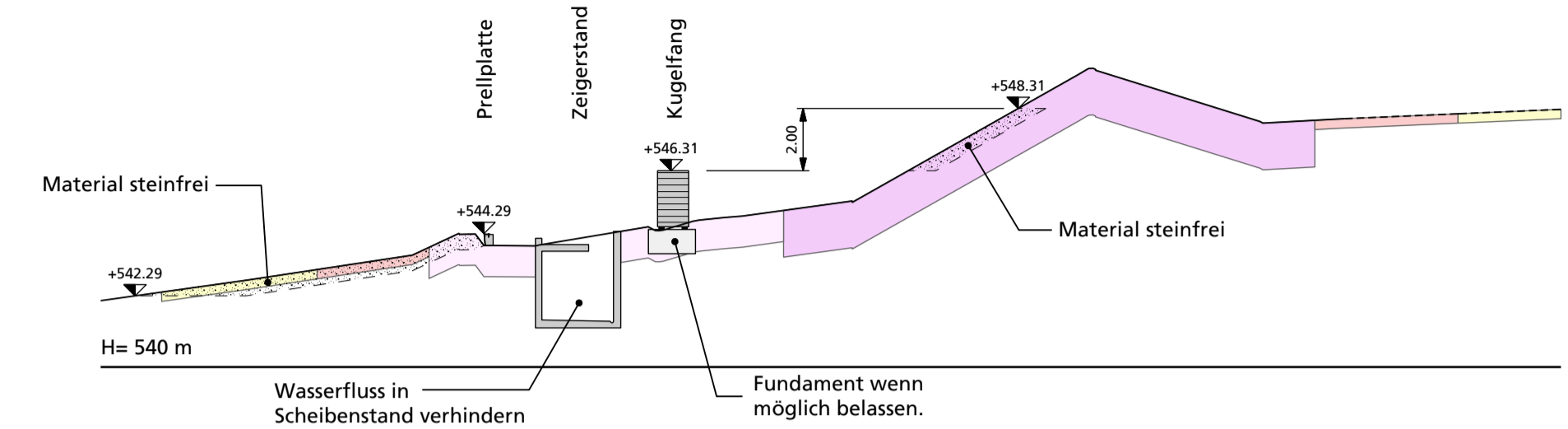
- 1.50m Ia Einschussbereich, vorwiegend Bodenwäsche
- 1.00m Ib vorwiegend Bodenwäsche aufgrund Sb
- 0.30m II Bodenwäsche
- 0.30m III vorwiegend Deponie Typ B

F	-
E	-
D	-
C	-
B	-
A	-
Änderungen	

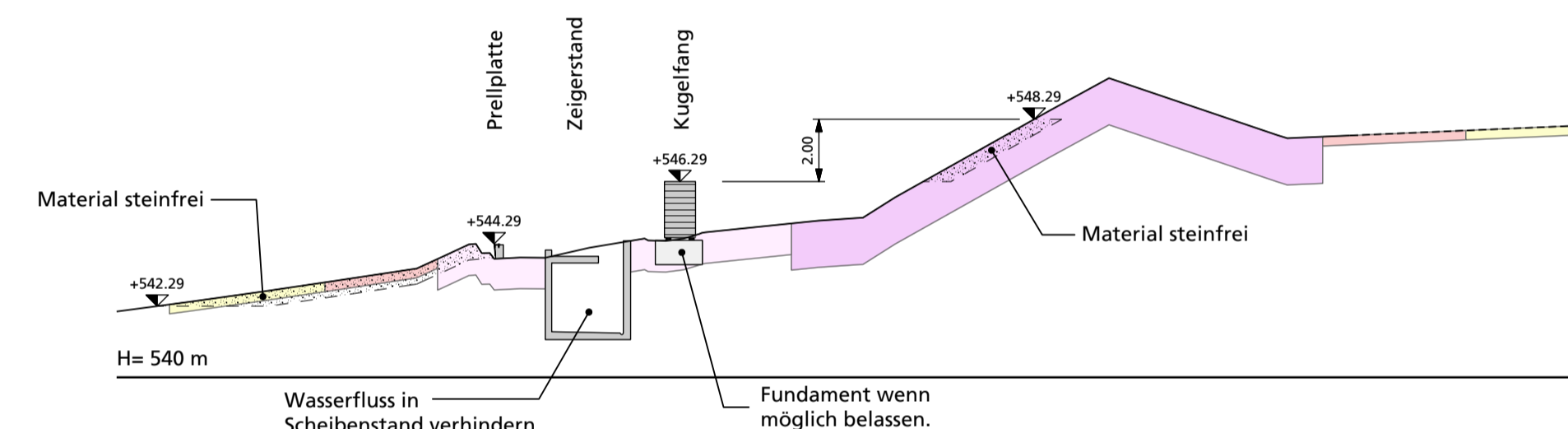
Installationsplatz bei Schützenhaus



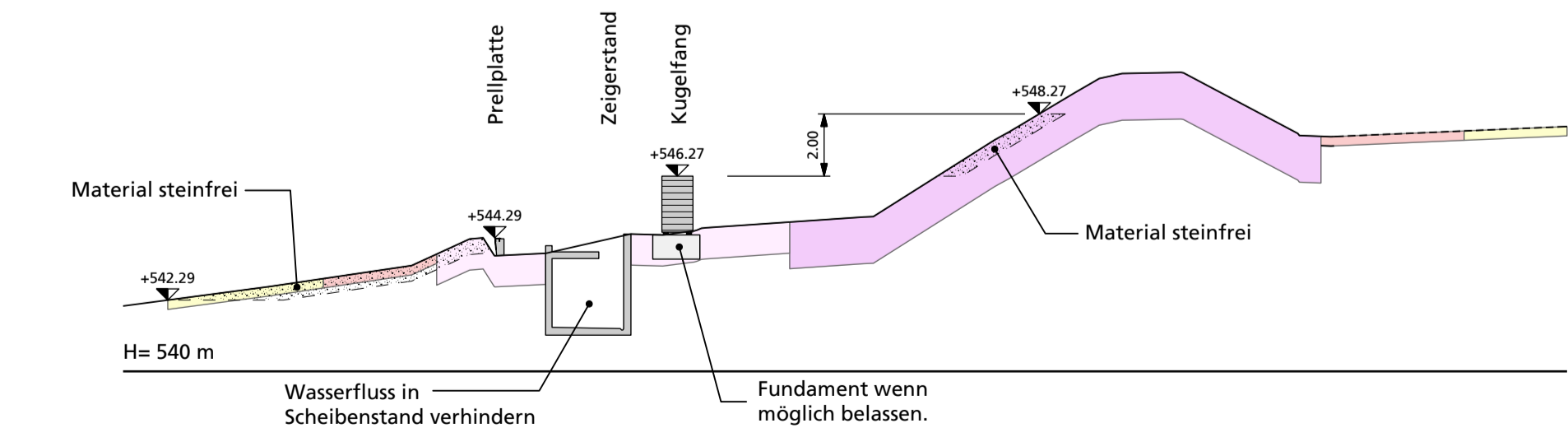
Schnitt A-A, 1:200



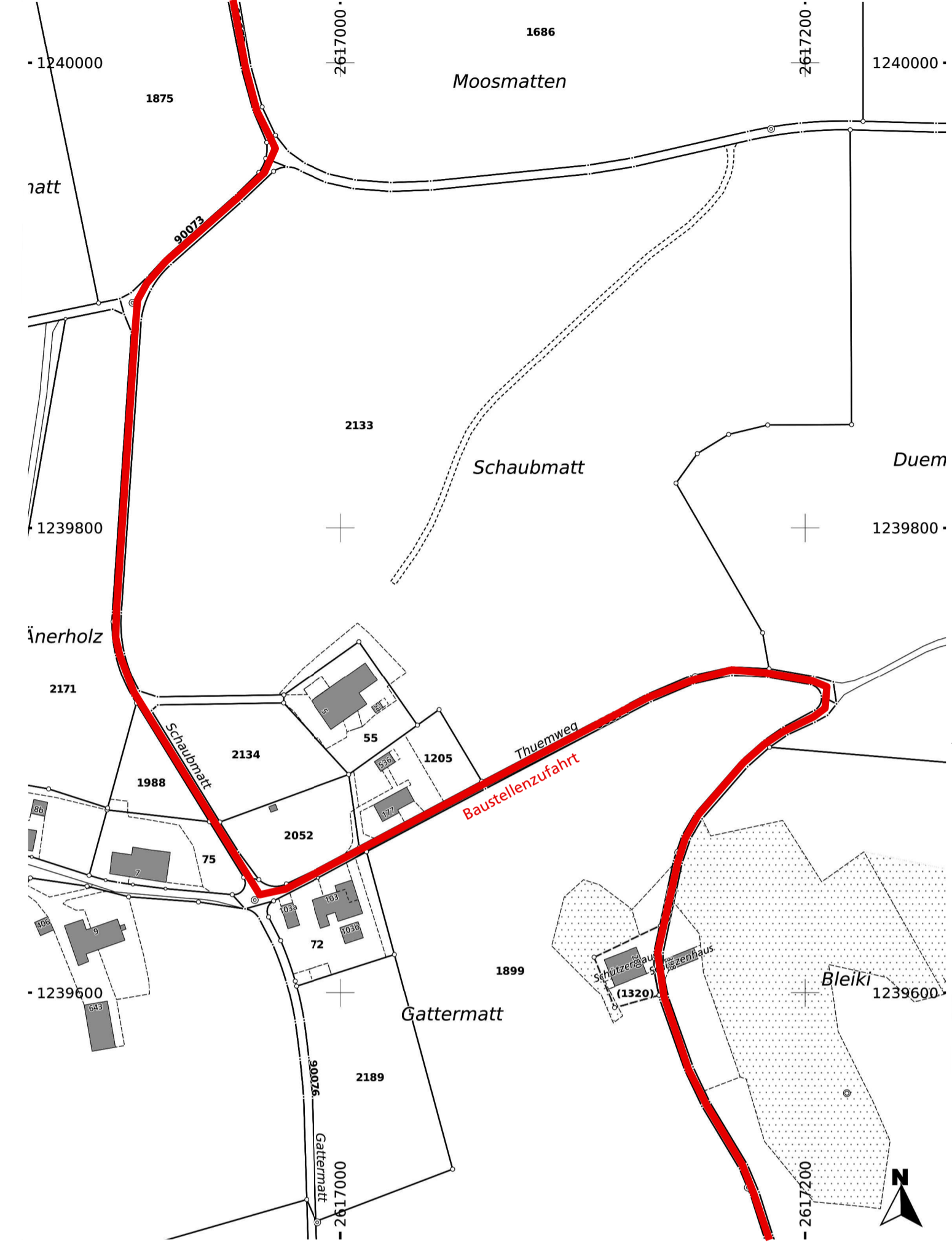
Schnitt B-B, 1:200



Schnitt C-C, 1:200



Übersicht Baustellenzufahrt, 1:2'000

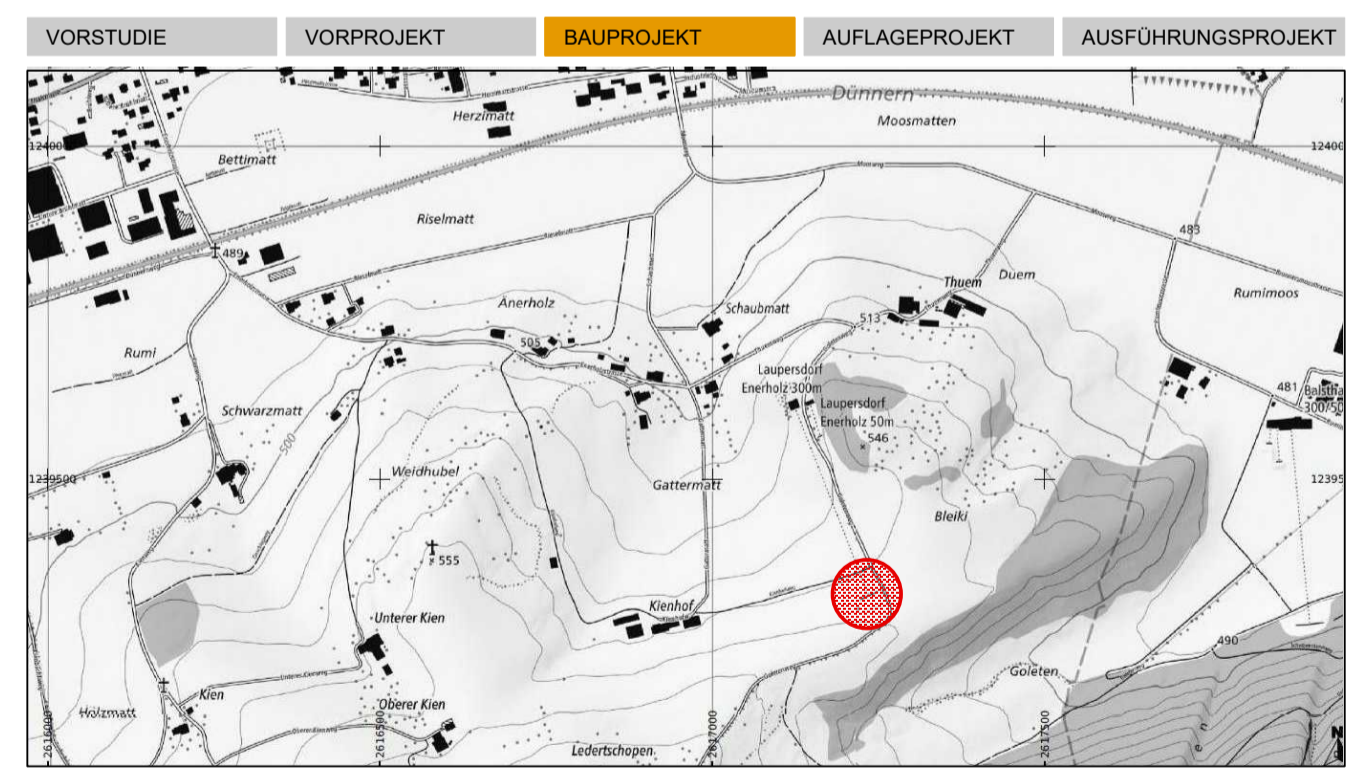


KANTON solothurn
Amt für Umwelt

Sanierungsprojekt

Gemeinde Laupersdorf, KbS-Nr. 22.070.0700B
Schiessanlage Änerholz
300m

Situationsplan und Querprofile 1:200



Öffentliche Auflage vom: bis
Genehmigt vom Regierungsrat mit Beschluss Nr.: vom
Der Staatschreiber:
Publikation des RRB im Amtsblatt Nr.: vom

FORMAT	DATEINAME			
105 / 48	S:1138_U1002710.4_LaupersdorfSituation_Laupersdorf.2d			
PLAN-NR. / VERS.	BEARBEITET	KONTROLLIERT		
138.U.27 - 10.4.01	Y. Baumann	14.09.2021	M. Braun	14.09.2021
PROJEKTVERFASSER				

sutter planen · messen · umsetzen
Sutter Ingenieur- und Planungsbüro AG
Tel. +41 (0)61 935 10 20 | info@sutter-ag.ch | www.sutter-ag.ch
Standorte BL ▶ Arboldswil - Laufen - Liestal - Reinach
Standort SO ▶ Nunningen