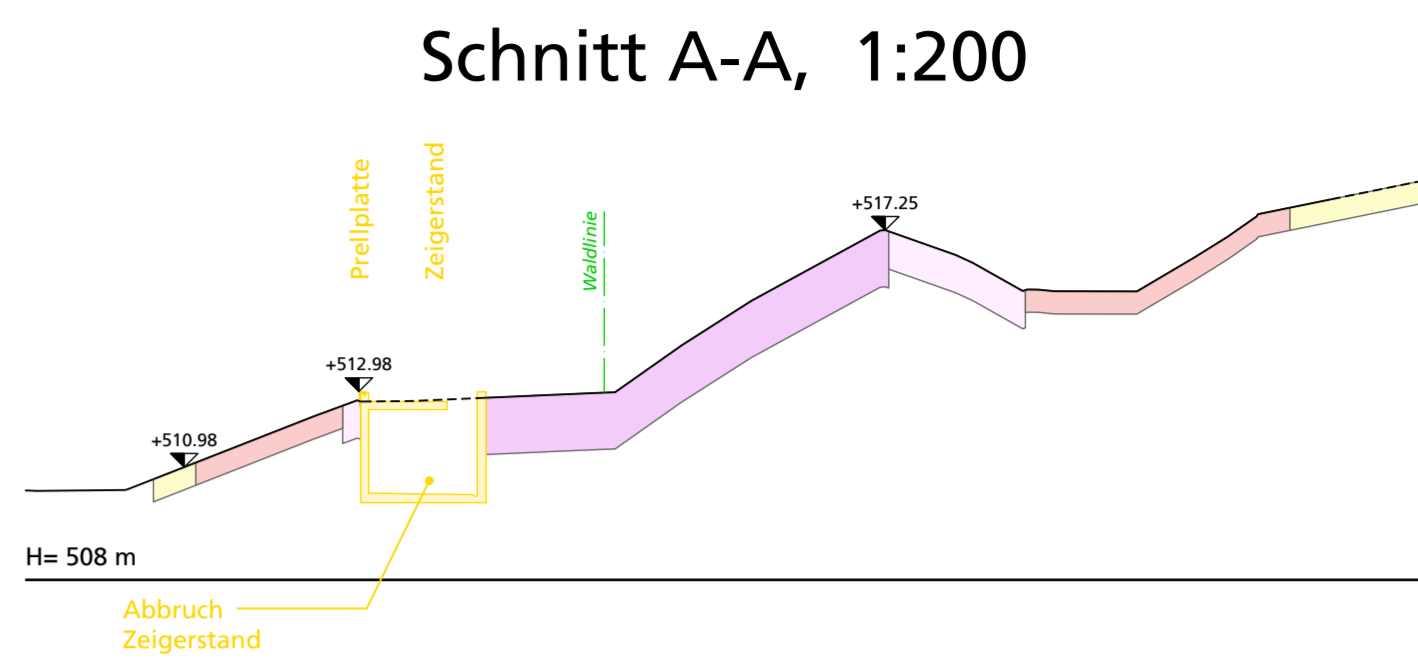
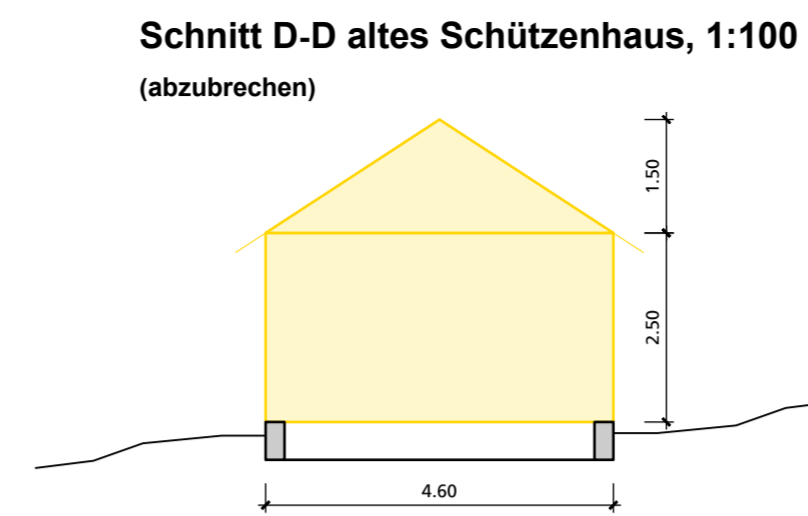
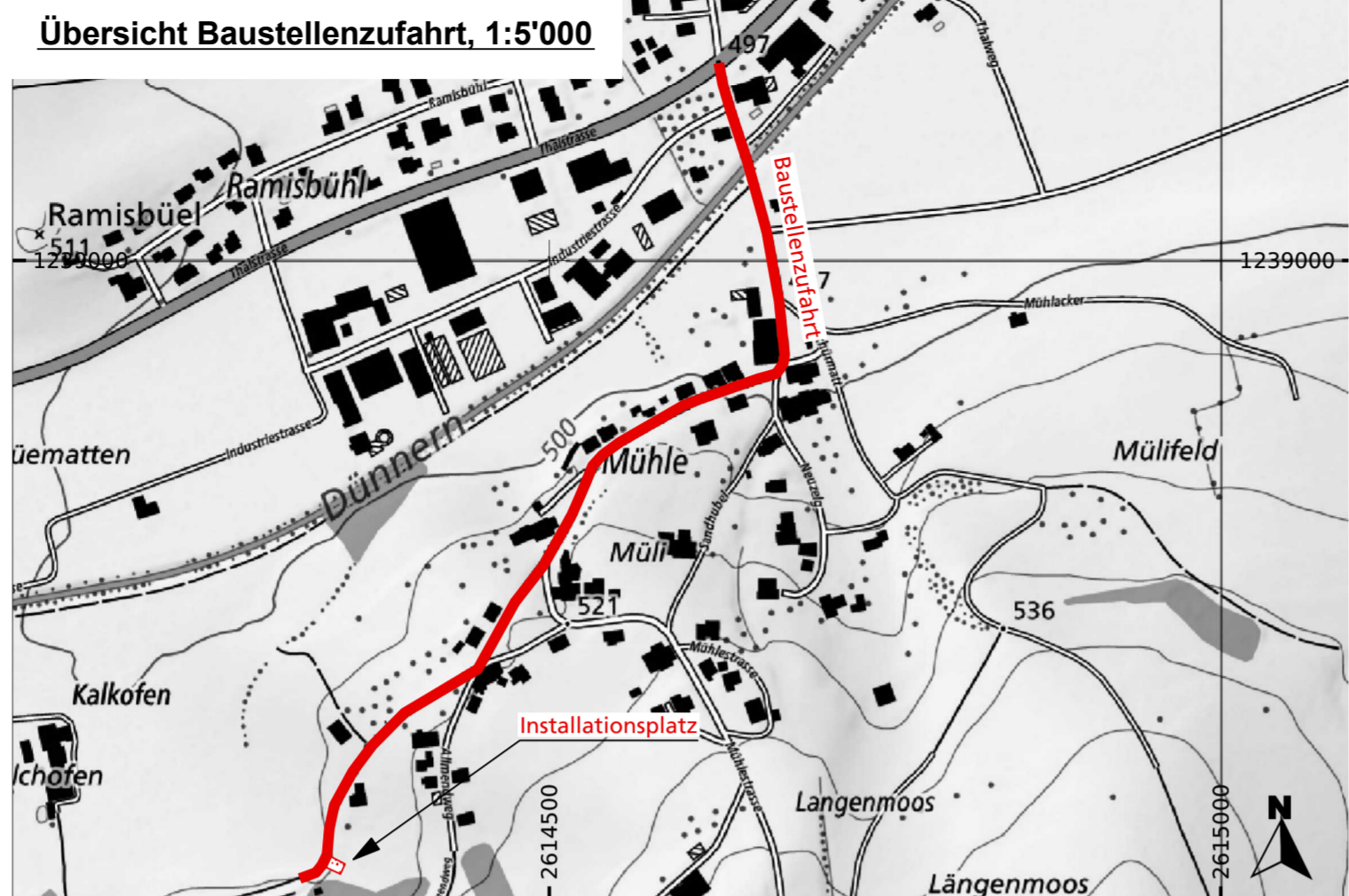


- Legende:**
- 1.50m **Ia** Einschussbereich, vorwiegend Bodenwäsche
 - 1.00m **Ib** vorwiegend Bodenwäsche aufgrund Sb
 - 0.60m **II** Bodenwäsche
 - 0.60m **III** vorwiegend Deponie Typ B
 - temporärer Rodungsperimeter
 - bestehende Drainageleitung

F	-
E	-
D	-
C	-
B	-
A	-
Änderungen	



KANTON solothurn

Amt für Umwelt

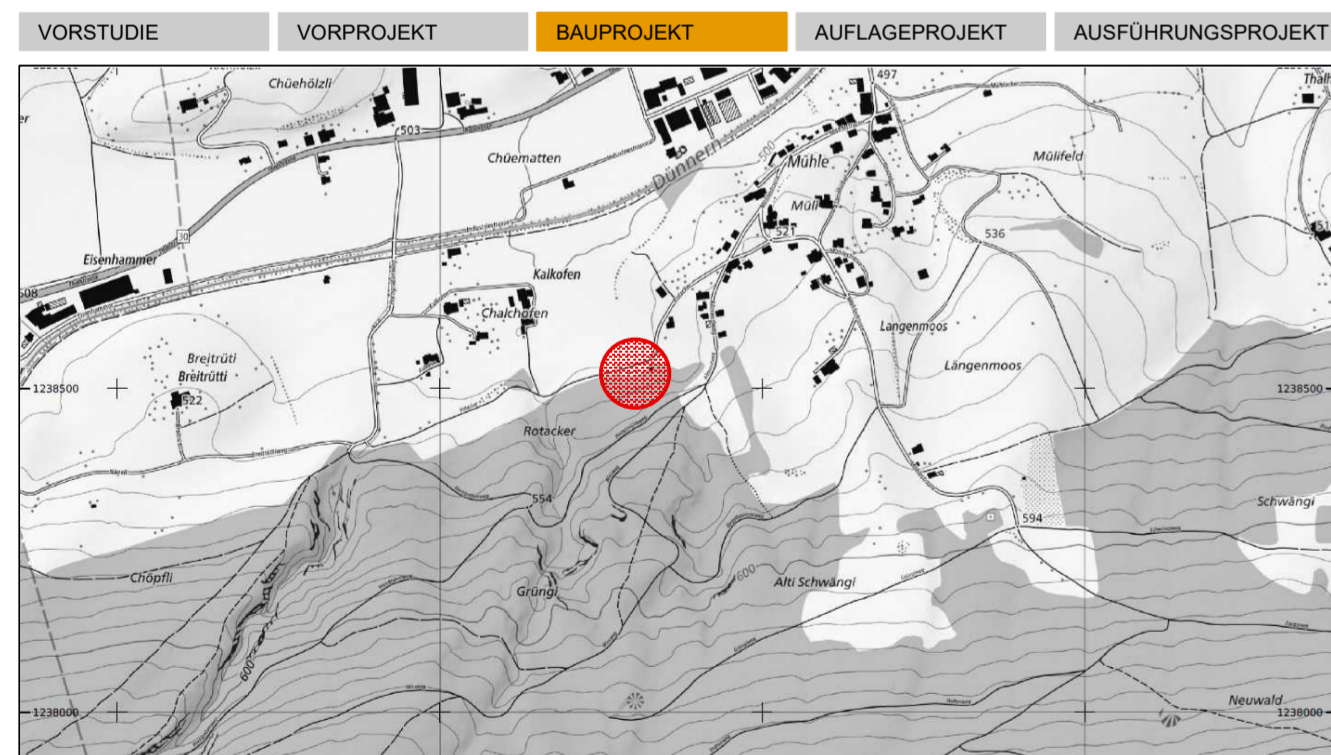
Sanierungsprojekt

Gemeinde Matzendorf, KbS-Nr. 22.071.0700B

Schiessanlage Matzendorf

300m

Situationsplan und Querprofile 1:200



Öffentliche Auflage vom: bis
Genehmigt vom Regierungsrat mit Beschluss Nr.: vom
Der Staatsschreiber:
Publikation des RRB im Amtsblatt Nr.: vom

FORMAT	DATEINAME
84 / 48	S:\138_U\002710_5_Matzendorf\SA Matzendorf 300m\Situation Matzendorf 2d

PLAN-NR. / VERS.	BEARBEITET	KONTROLLIERT
138.U.27 - 10.5.01	Y. Baumann	14.09.2021
	M. Braun	14.09.2021

PROJEKTVERFASSER

sutter
planen-messen-umsetzen

Sutter Ingenieur- und Planungsbüro AG
Tel. +41 (0)61 935 10 20 | info@sutter-ag.ch | www.sutter-ag.ch
Standorte BL ▶ Arboldswil - Laufen - Liestal - Reinach
Standort SO ▶ Nunningen

