Grundriss 1:100
Einlaufbauwerk Umgehungsgerinne

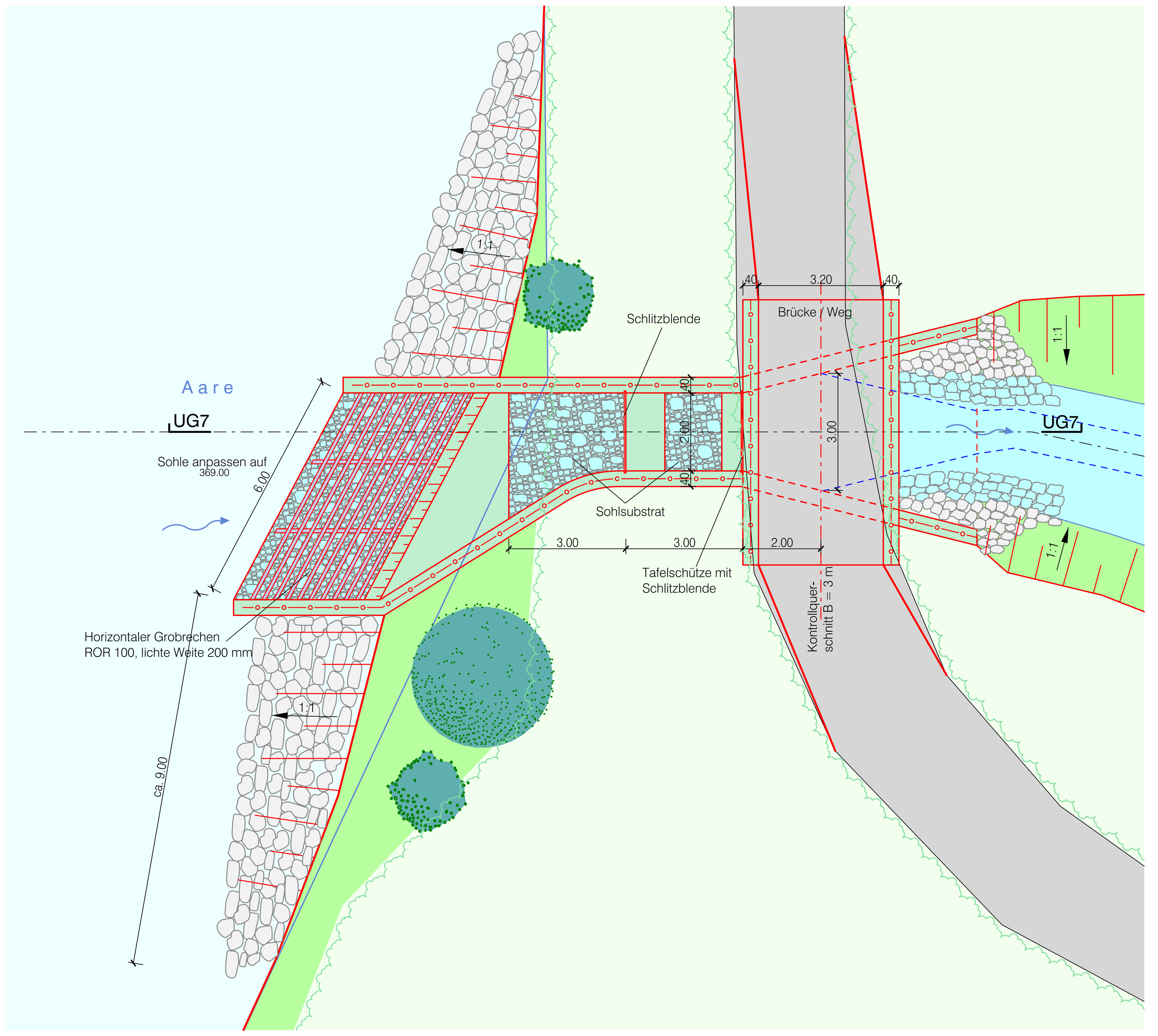

Längsschnitt UG7 1:100
Einlaufbauwerk

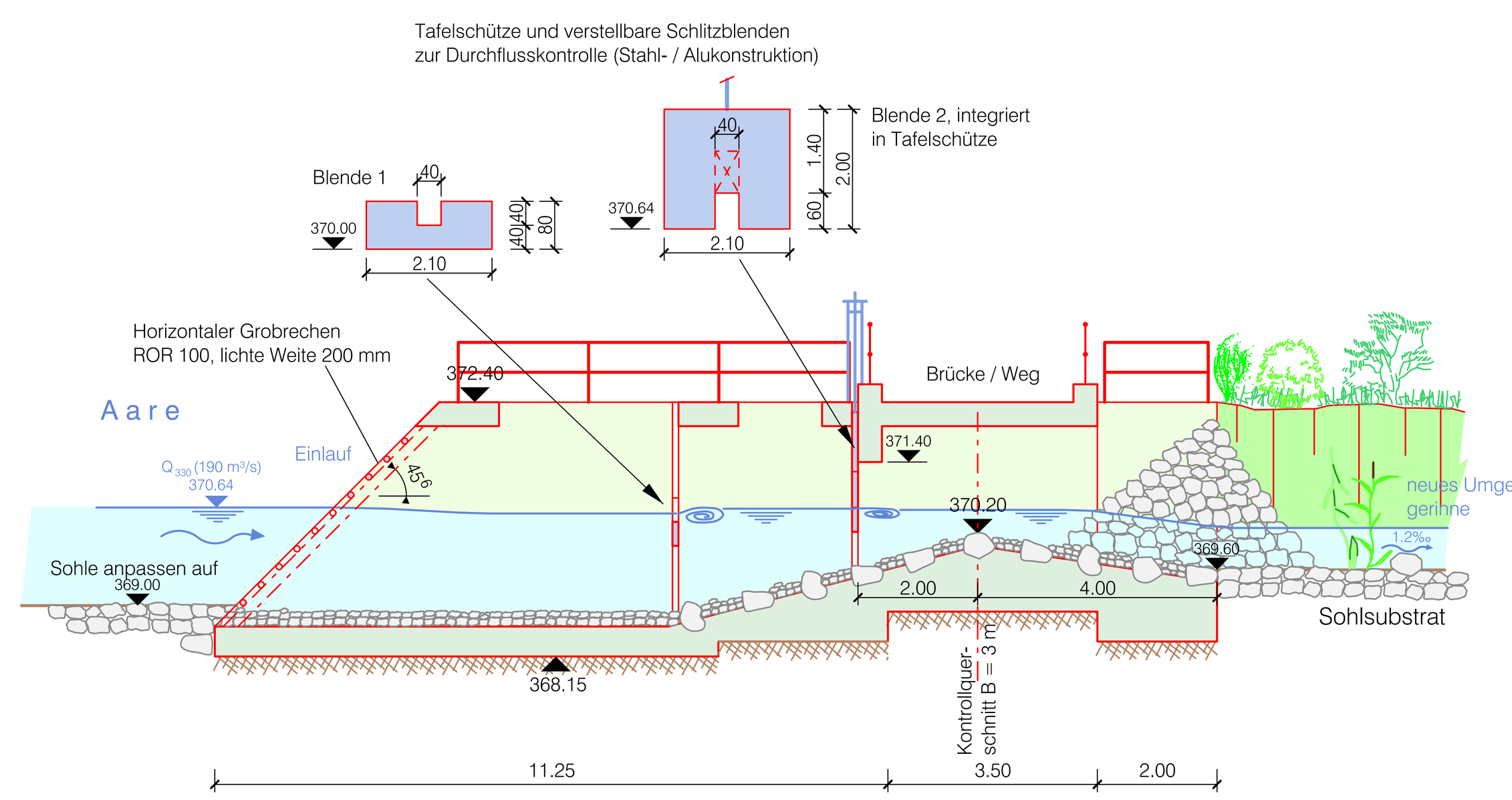

Längenprofil neues Umgehungsgerinne Schachenwald 1:1'000/100 (10fach überhöht)

Situation 1 : 1'000

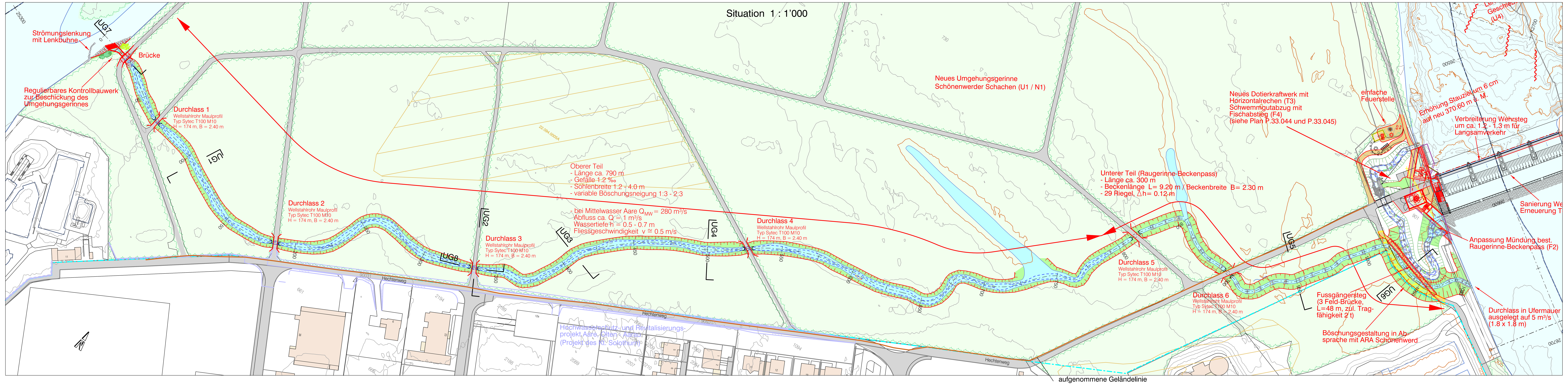

- - - - Aushublinie

QP UG1 1:100
bei 106.0 m

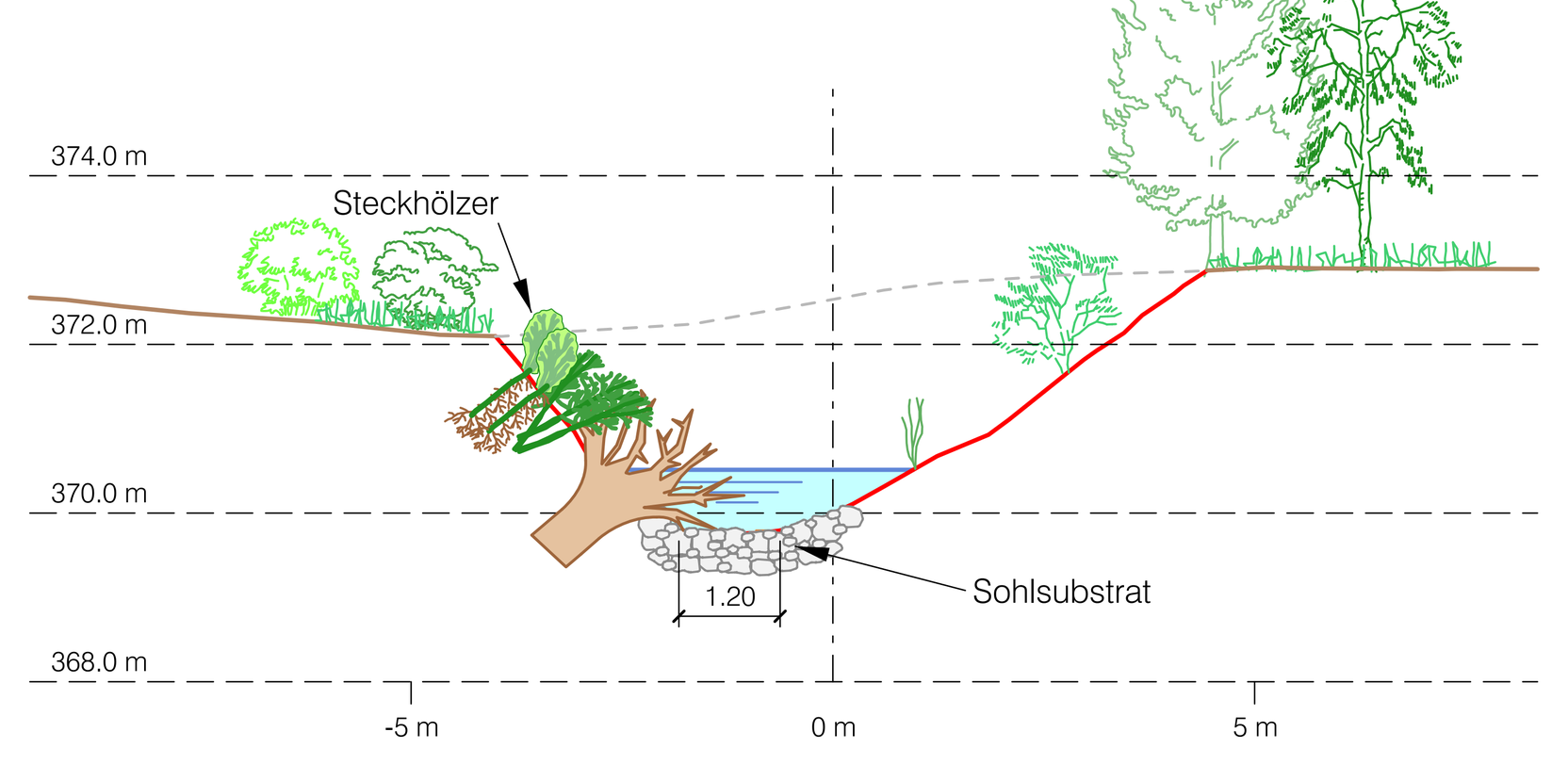

QP UG2 1:100
bei Durchlass 3 (335 m)

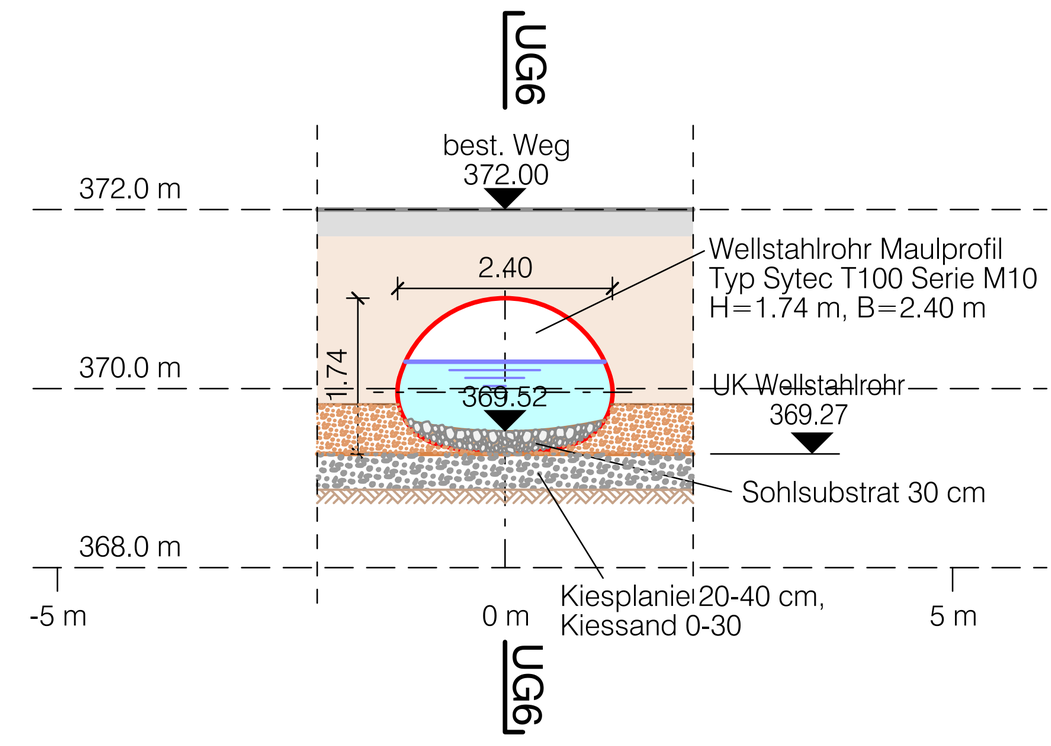

QP UG3 1:100
bei 409.5 m

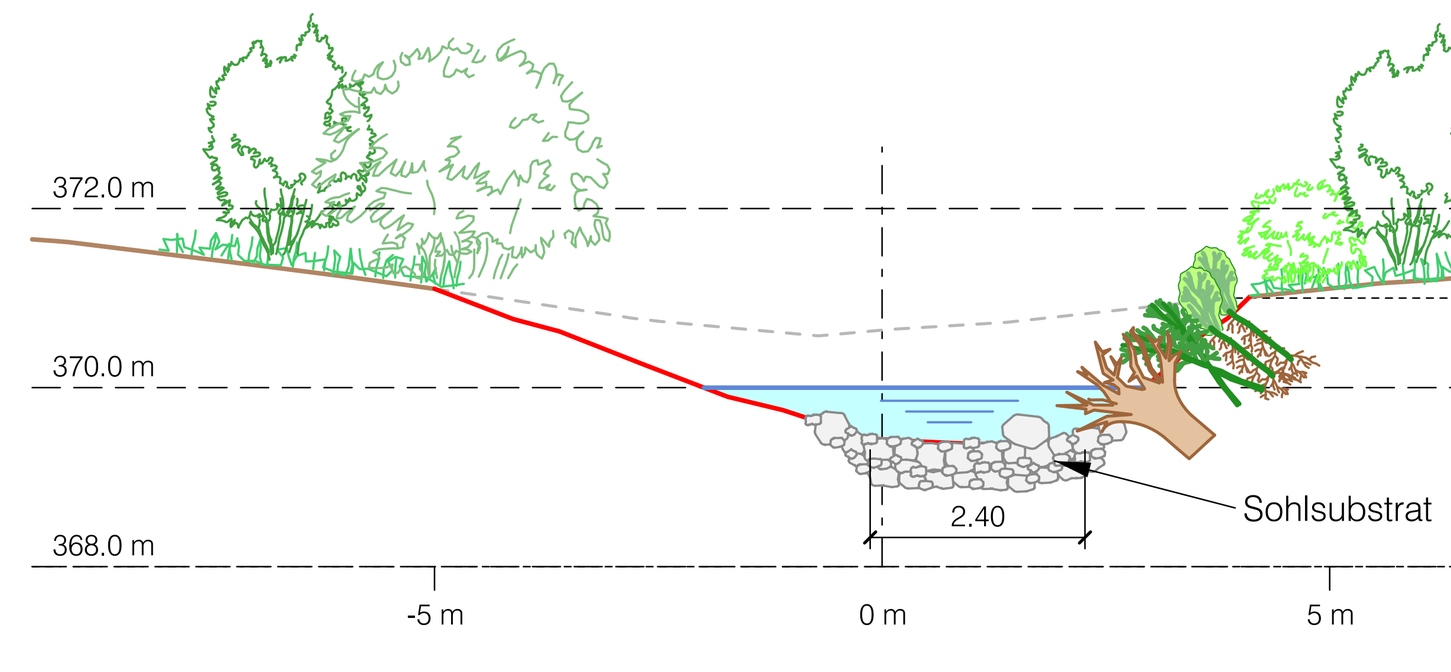

QP UG4 1:100
bei 500.0 m

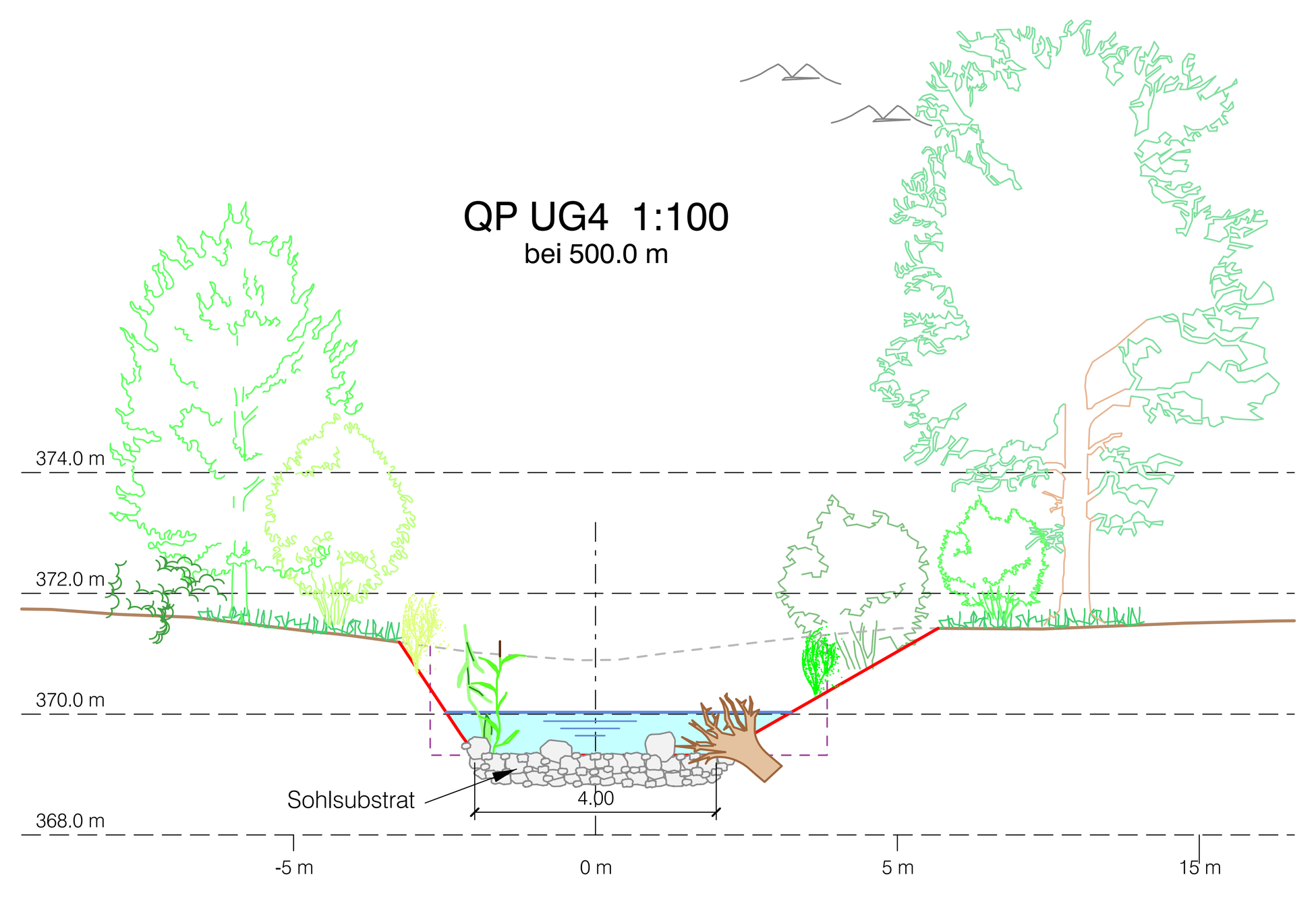

QP UG5 1:100
bei 950.0 m

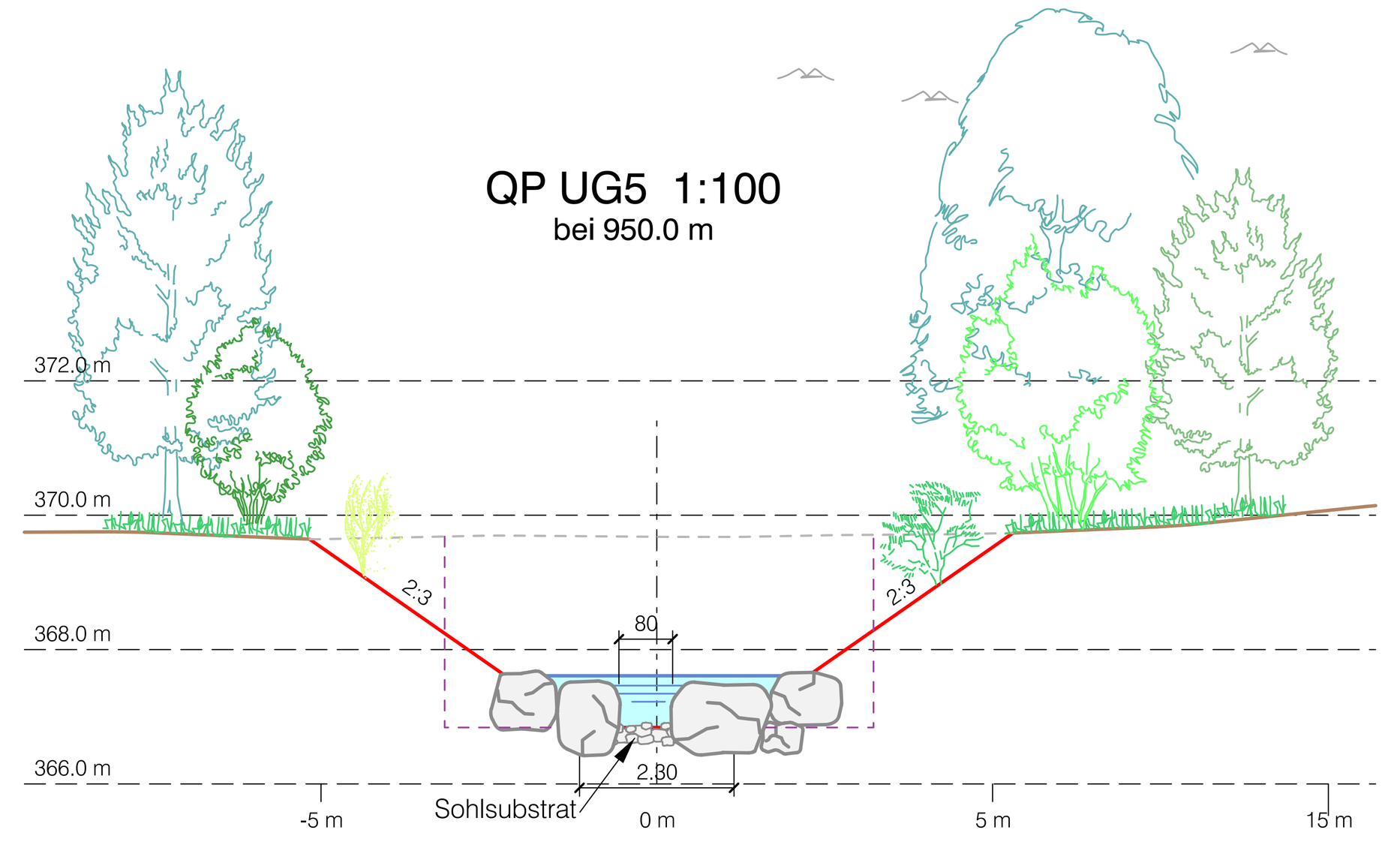

QP UG6 1:100
bei 1040.0 m

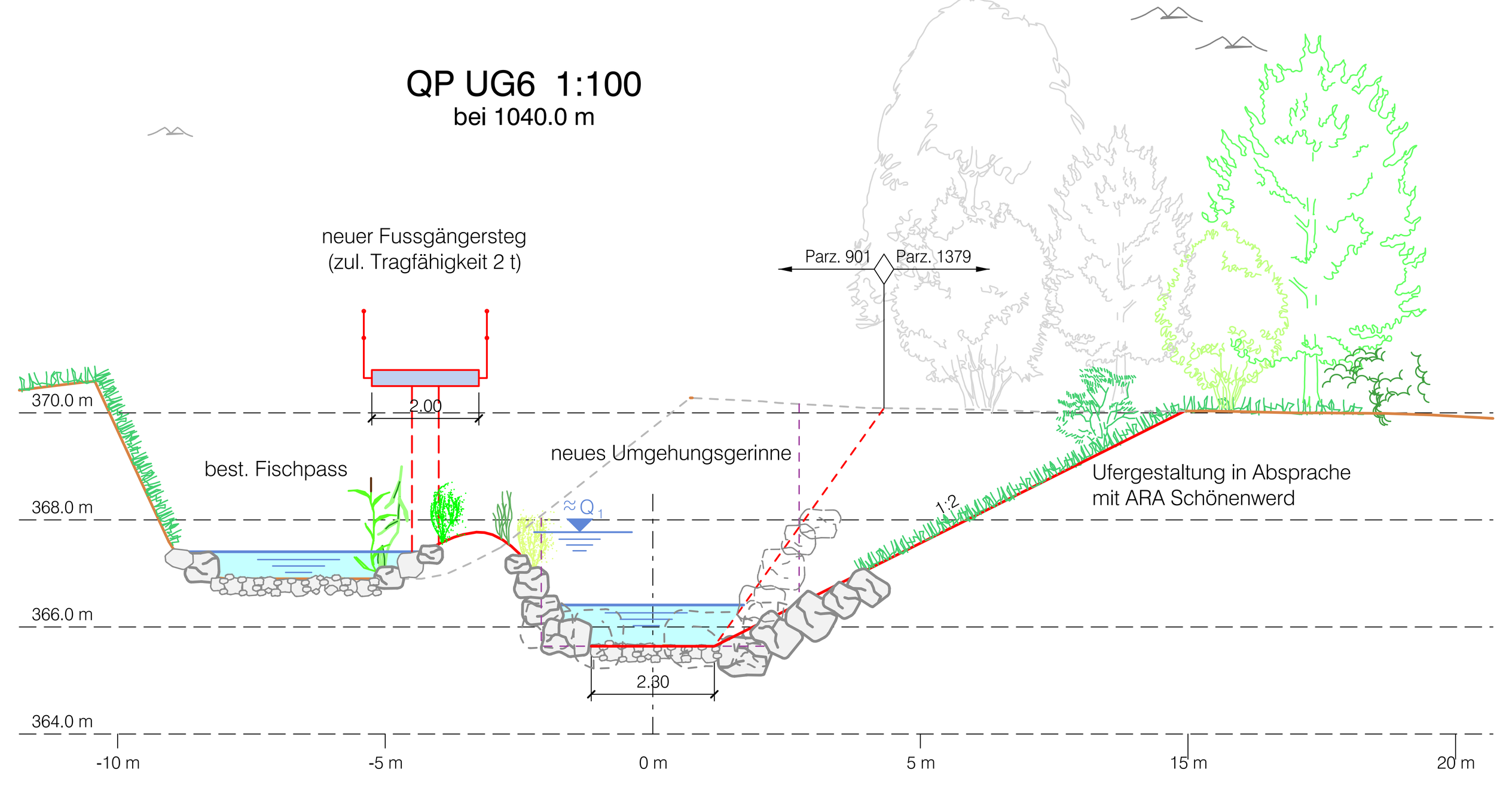

Längsschnitt UG8 1:100
bei Durchlass 3 (335 m)

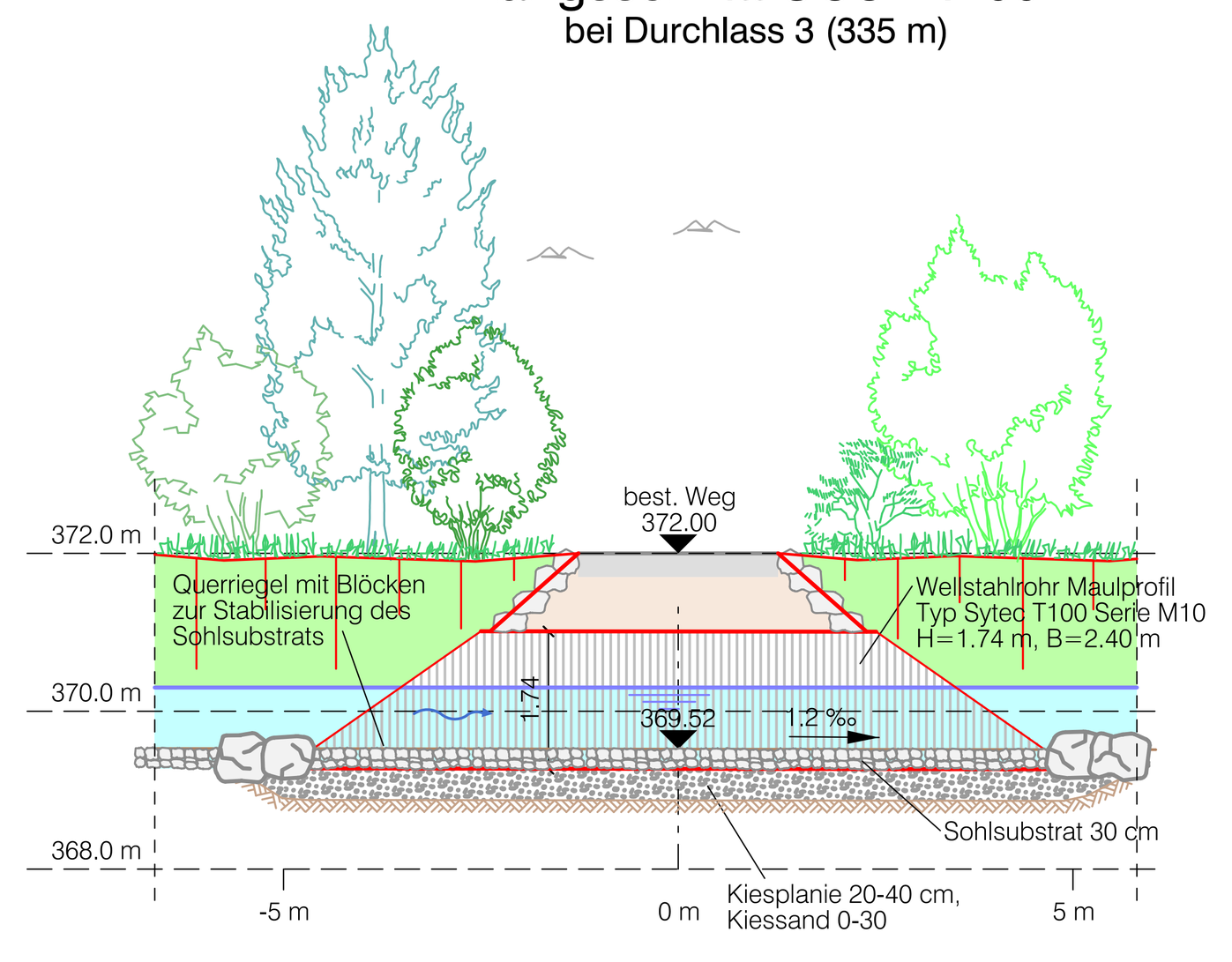

Einwohnergemeinden:
Eppenberg-Wöschnau
Erlinsbach SO
Niedergösgen
Schönenwerd

KANTON solothurn

Kantonaler Erschliessungs- und Gestaltungsplan mit Sonderbauvorschriften

Erneuerung KW Aarau – Konzessions- und Bauprojekt

Strecke	Übersicht	BWG - km	km OW-Kanal
Schönenwerd	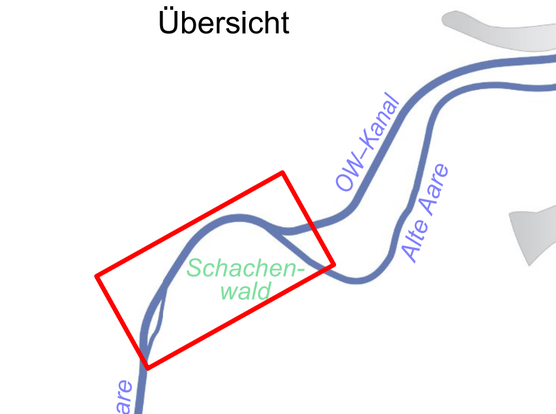	25.200	K2.756
Wehr Wöschnau		26.700	K2.600

Neues Umgehungsgerinne Schönenwerder Schachen

Längenprofil 1 : 1000/100 (10fach überhöht) / Situation 1 : 1'000
Grundriss 1 : 100 / Schnitte 1 : 100

Öffentliche Auflage vom 23. Oktober 2013 bis 22. November 2013

Gesuch vom 23. Oktober 2013

genehmigt vom Regierungsrat mit Beschluss Nr. .... vom ....

Der Staatsschreiber:

Publikation des Regierungsratbeschluss im Amtsblatt Nr. .... vom ....

Dem kantonalen Erschliessungs- und Gestaltungsplan "Erneuerung KW Aarau – Konzessions- und Bauprojekt" kommt die Bedeutung der Baubewilligung nach § 39 Abs. 4 des Planungs- und Baugesetzes (PBG, BGS 711.1) zu

Bauherrschaft: **IBAarau Kraftwerk AG**
Obere Vorstadt 37
CH-5001 Aarau

Aarau, 23. Oktober 2013

....

Projektverfasser: **IG KW Aarau**
c/o IUB Engineering AG
Belpstrasse 48, Postfach
CH-3000 Bern 14

Bern, 23. Oktober 2013

....

Projektiert:	26.09.2012 / Bm/Fr	Visiert:	23.10.2013 / Bil/UM	Format:	168 x 60	Plan Nr. IBAarau:	P.33.041