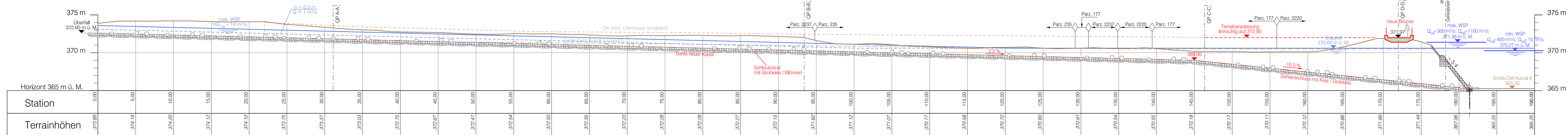
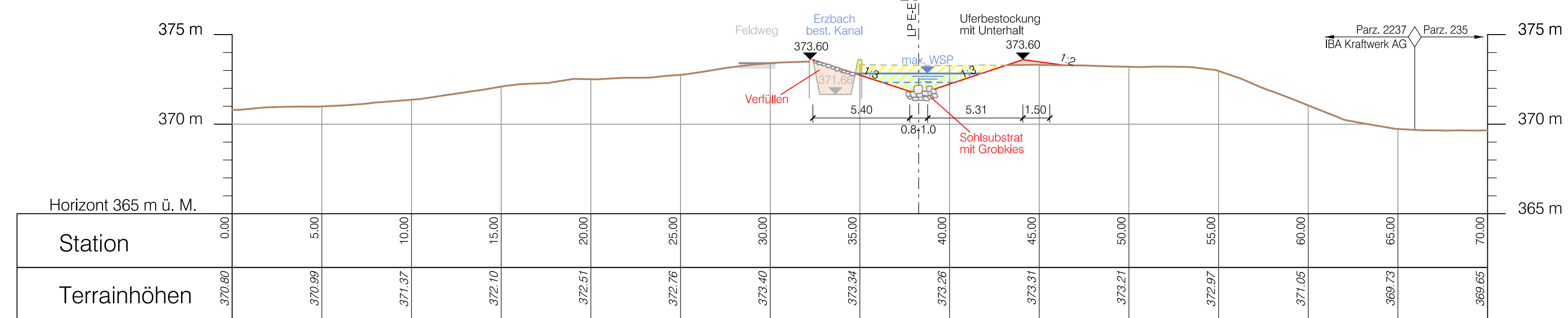


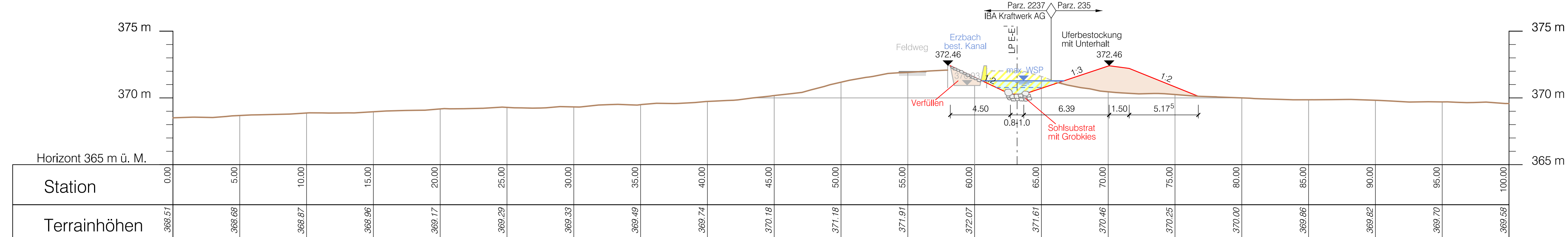
Längsschnitt E - E 1 : 200



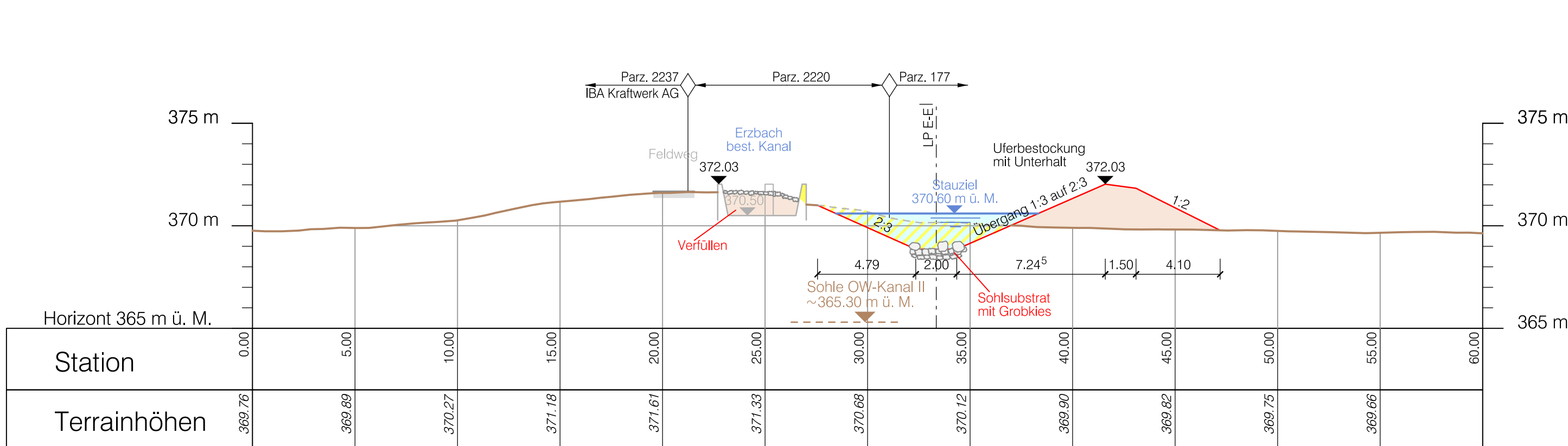
Querprofil A - A 1 : 200



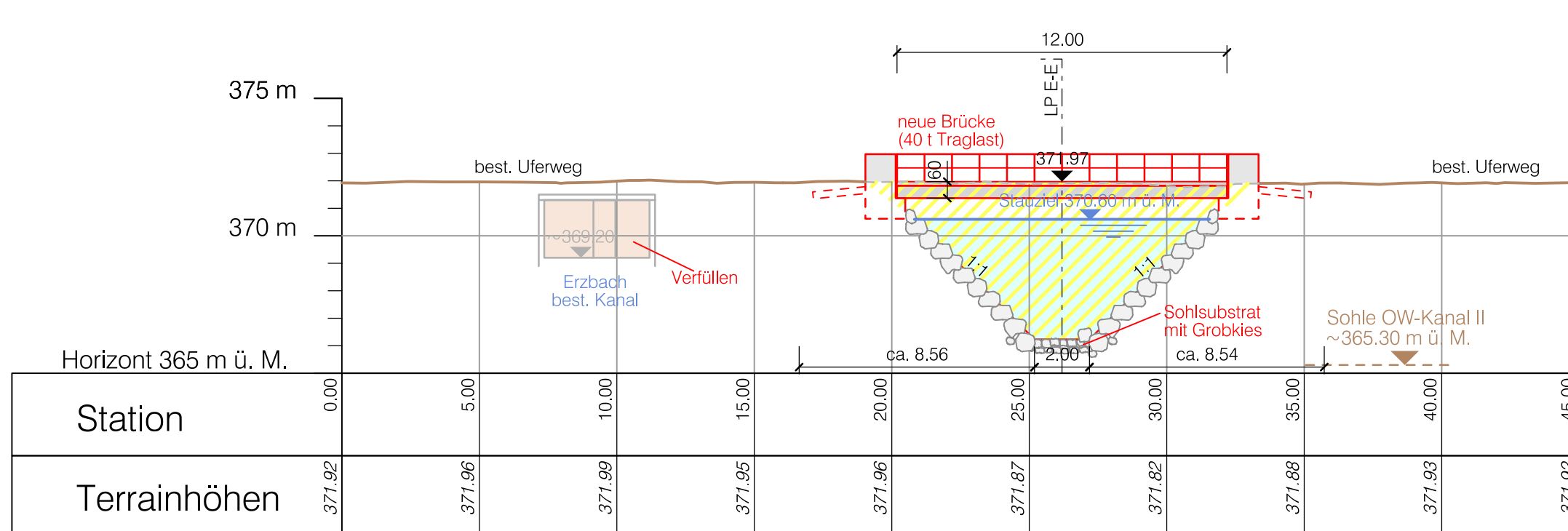
Querprofil B - B 1 : 200



Querprofil C - C 1:200



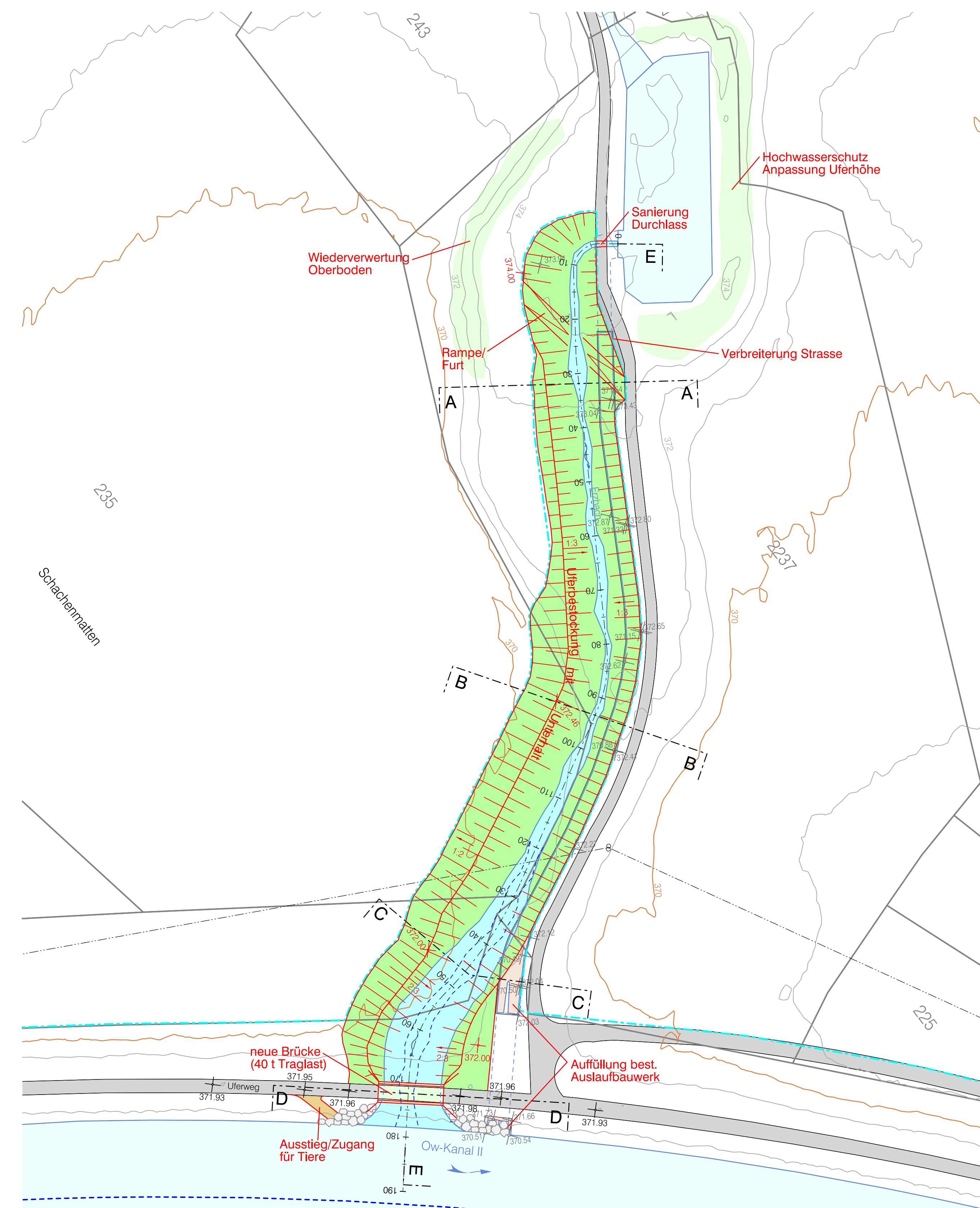
Querprofil D - D 1:200



Erzbach - Blick entgegen Fliessrichtung



Situation 1 : 500



- Legende:**
- Genehmigungsinhalt:**
- Festlegung Gewässerraum (Kanton SO, Vorschlag Kanton AG)
 - Projektmassnahmen Erneuerung Kraftwerk Aarau
 - Böschungen
 - Wegflächen
 - neue Wasserflächen / Revitalisierung
 - Niederwasserlinie
 - Abbruch
- Orientierungsinhalt:**
- bestehendes Terrain
 - Gebäude und Strassen/Wege aus AV-Daten
 - Waldgebiete und Wasserflächen aus AV-Daten
 - belastete Standorte
- Äquidistanz Höhenlinien 1 m (DTM Stand 2002)
AV-Daten Kt. SO Stand Juli 2011, Kt. AG Stand Nov. 2010

Einwohnergemeinden:
Eppenbergr-Woschnau
Erzbach SO
Niedergösgen
Schönenwerd



Kantonaler Erschliessungs- und Gestaltungsplan mit Sonderbauvorschriften
Erneuerung KW Aarau – Konzessions- und Bauprojekt

Strecke	Obersicht	BWG - km	km OW-Kanal
Einmündung Erzbach		28.150	K1.550

Erzbach
Revitalisierung und Gewährleistung Fischgängigkeit

Situation 1 : 500 / Querschnitte 1 : 200 / Längsschnitt 1 : 200

Öffentliche Auflage vom 23. Oktober 2013 bis 22. November 2013
genehmigt vom Regierungsrat mit Beschluss Nr. vom
Der Staatschreiber:

Gesuch vom
23. Oktober 2013

Publikation des Regierungsratsbeschluss im Amtsblatt Nr. vom

Dem kantonalen Erschliessungs- und Gestaltungsplan "Erneuerung KW Aarau – Konzessions- und Bauprojekt" kommt die Bedeutung der Baubewilligung nach § 39 Abs. 4 des Planungs- und Baugesetzes (PBG, BGS 711.1) zu

Bauherrschaft: **IBA Aarau Kraftwerk AG**
Obere Vorstadt 37
CH-5001 Aarau

Aarau, 23. Oktober 2013

Projektverfasser: **IG KW Aarau**
c/o IUB Engineering AG
Belpstrasse 48, Postfach
CH-3000 Bern 14

Bern, 23. Oktober 2013