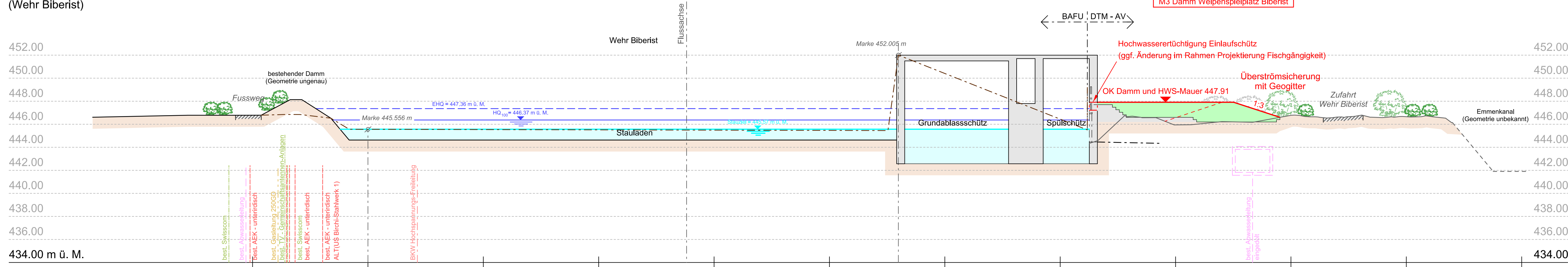
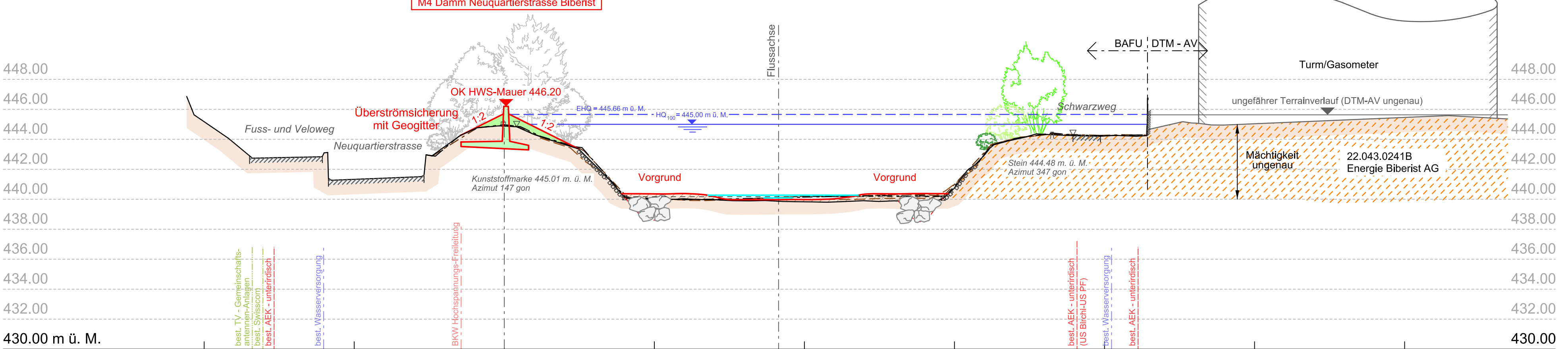


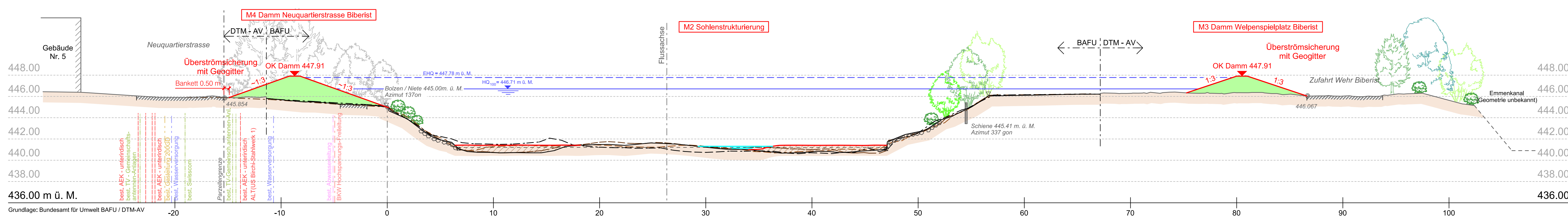
GEWISS-Adresse 4.812 / BAFU-km 4.830
(Wehr Biberist)



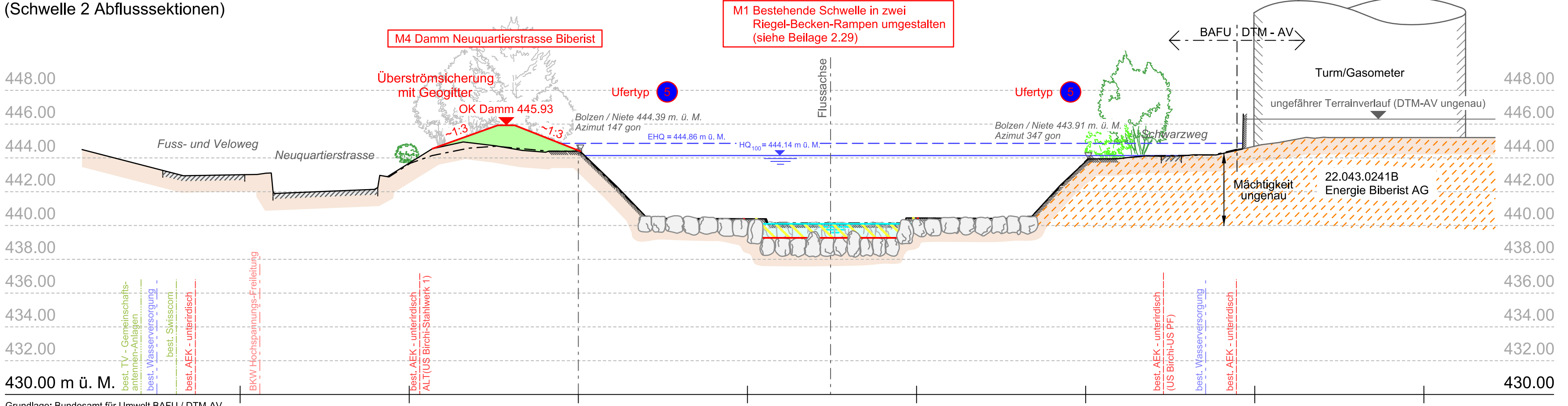
GEWISS-Adresse 4.562 / BAFU-km 4.575



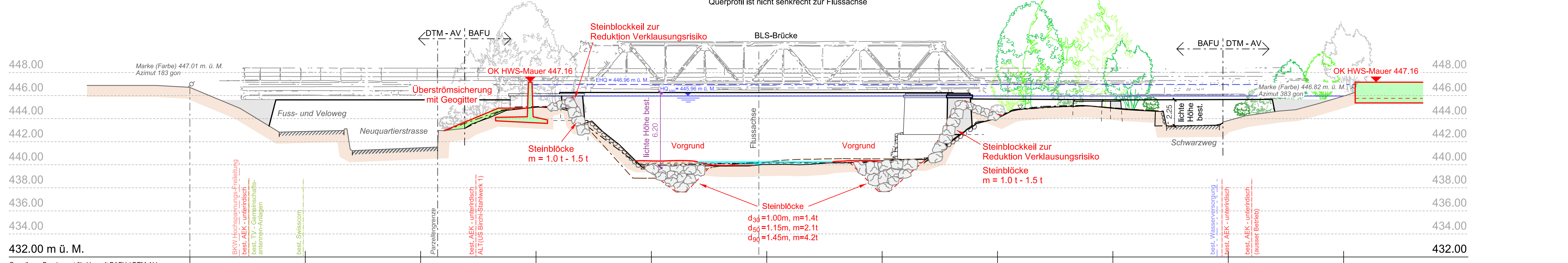
GEWISS-Adresse 4.738 / BAFU-km 4.753



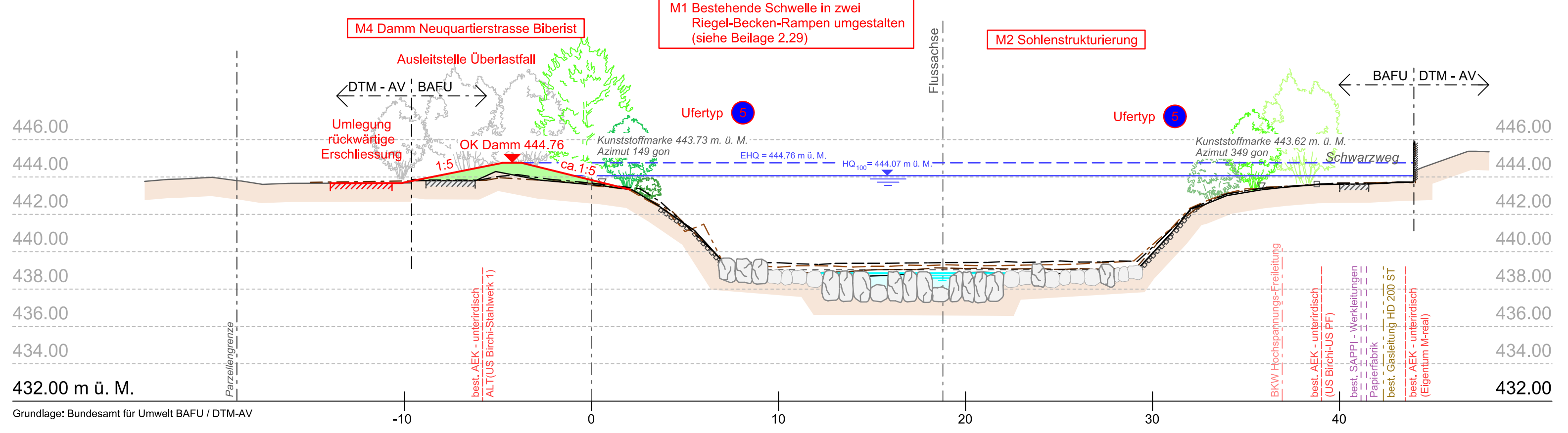
GEWISS-Adresse 4.542 / BAFU-km 4.555
(Schwelle 2 Abflusssektionen)



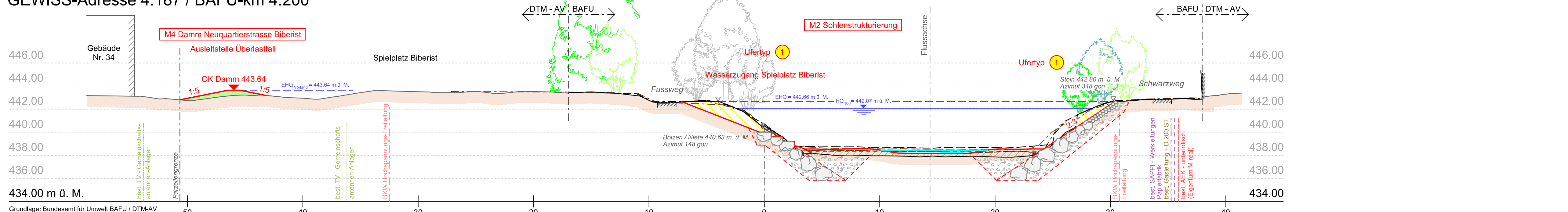
GEWISS-Adresse 4.591 / BAFU-km 4.614



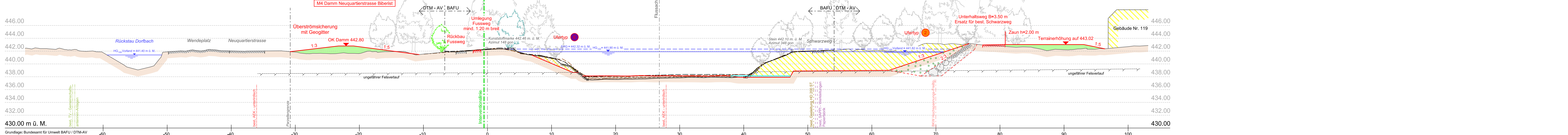
GEWISS-Adresse 4.386 / BAFU-km 4.400



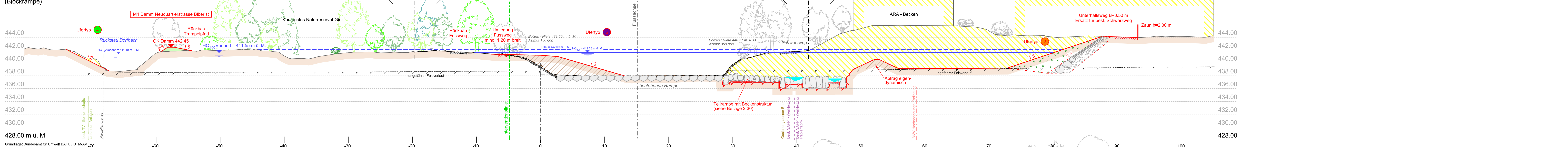
GEWISS-Adresse 4.187 / BAFU-km 4.200



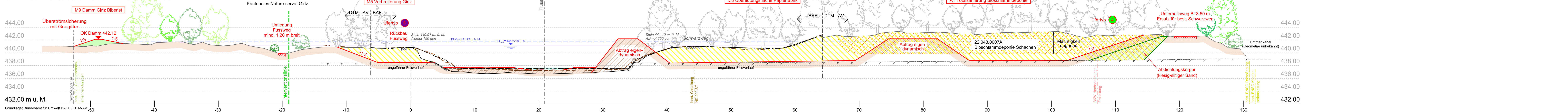
GEWISS-Adresse 3.987 / BAFU-km 4.000



GEWISS-Adresse 3.934 / BAFU-km 3.952
(Blockrampe)



GEWISS-Adresse 3.786 / BAFU-km 3.800



LEGENDE

Genehmigungsinhalt:

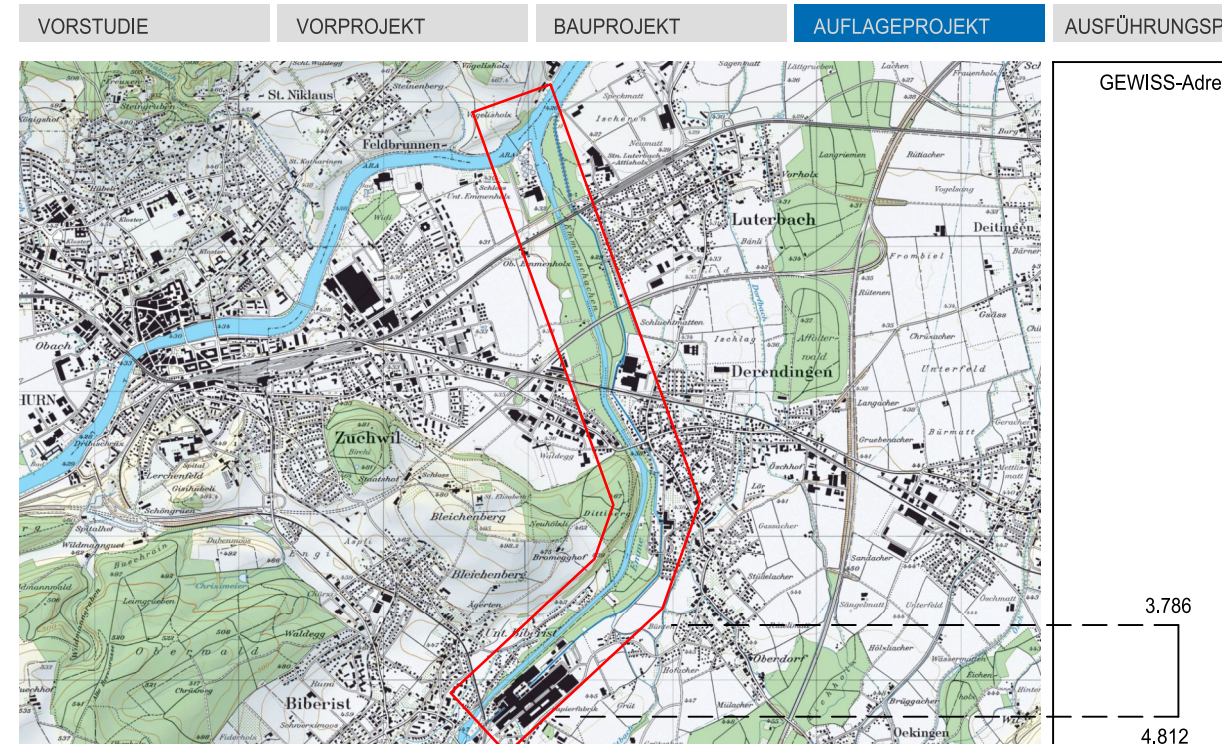
- neuer Terrainverlauf
- Flussraumgestaltung / Terraingestaltung
- Abtrag / Abruch

Orientierungsinhalt:

- Flusswasser: Winter = 1.6 m³/s, Sommer = 2.3 m³/s
- Q₁₀₀ = 650 m³/s
- EHQ
- Schlierlage 1992
- Schlierlage 2004
- Schlierlage 2006
- Schlierlage 2013
- Schlierlage Prognose (Numerische Modellierung MORAD)
- belastete Standorte im Geltungsbereich (Milchkühe ungenuss)
- ingenieurbioökologische Begrünung
- Neuer Blocksatz
- Neuer Blocksatz mit ingenieurbioökologischer Begrünung
- Unterfangen, Ufermauer DtlBerg
- Biogene maschinelle Ufersicherung
- Sanierung bestehender Blocksatz
- Ungeschertes, strukturiertes Ufer

Dem kantonalen Erschliessungs- und Gestaltungsplan "Hochwasserschutz und Revitalisierung Emme (Wehr Biberist bis Aare)" kommt die Bedeutung der Baubewilligung nach Art. 39 Abs. 4 des Planungs- und Baugesetzes (PBG, BGS 711.11.2) zu.

Planertrag Werklagen aus Situation Werke Lage informativ, genaue Lage vor Baubeginn abklären! Eintragungen ausserhalb Perimeter unvollständig.



Öffentliche Auflage vom: bis
Genehmigt vom Regierungsrat mit Beschluss Nr.: vom
Der Statistiker: Publikation des FRB im Amtsblatt Nr.: vom

FORMAT	DATUM				
90147	32_Querprofile mit BAFU 2013.dgn				
PLANAR./VERS.	BEARBEITET	DATUM	KONTROLLIERT	DATUM	
	14.10.22 32.528	F1/AJ	15.05.2015	me / ahu	15.05.2015

PROJEKTVERFASSER:
Planergemeinschaft Bau