GEWISS-Adresse 2.220 / BAFU-km 2.200

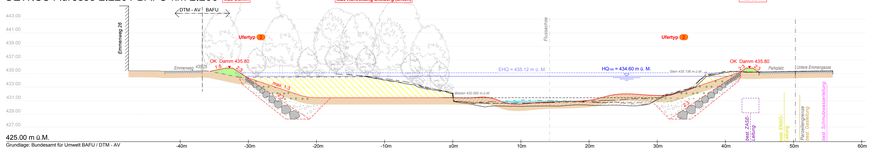

GEWISS-Adresse 2.018 / BAFU-km 2.000



GEWISS-Adresse 1.866 / BAFU-km 1.867



GEWISS-Adresse 1.800 / BAFU-km 1.800



GEWISS-Adresse 1.592 / BAFU-km 1.600



GEWISS-Adresse 1.402 / BAFU-km 1.400

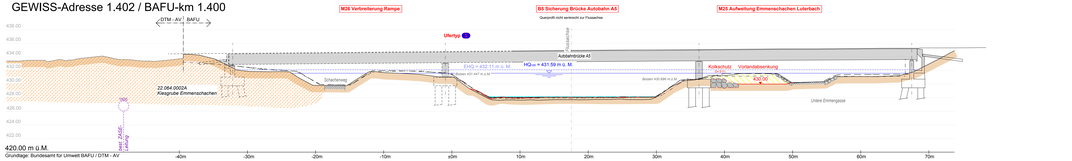

GEWISS-Adresse 1.205 / BAFU-km 1.200

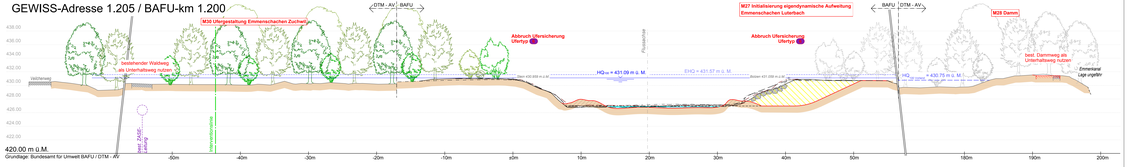

LEGENDE

	Gezeichnet / Revidiert		Geprüft		Freigabe	
	Datum	Visum	Datum	Visum	Datum	Visum
	08.08.2014	J. Lanz	08.08.2014	R. Kreitscf	08.08.2014	T. Wiesa
A						
B						
C						
D						
E						

Genehmigungsinhalt:

- Neuer Terrainverlauf
- Flussraumgestaltung
- Abtrag / Abbruch

Orientierungsinhalt:

- Redewasser: Winter = 1.8 m³/s, Sommer = 2.3 m³/s
- HQ_{100} = 650 m³/s
- EHQ
- Sohlenlage 1992
- Sohlenlage 2004
- Sohlenlage 2006
- Sohlenlage 2013
- Sohlenlage Prognose (Numerische Modellierung MORMO)
- belastete Standorte im Geltungsbereich (Mächtigkeit ungenau)
- ingenieurbiologische Begrünung
- Ufertyp 1 Neuer Blocksatz
- Ufertyp 2 Neuer Blocksatz mit ingenieurbiologischer Begrünung
- Ufertyp 3 Unterfangen, Ufermauer Dittiberg
- Ufertyp 4 Biogene maschinelle Ufersicherung
- Ufertyp 5 Sanierung bestehender Blocksatz
- Ufertyp 6 Ungesicherches, strukturiertes Ufer

Dem kantonalen Erschliessungs- und Gestaltungsplan "Hochwasserschutz und Revitalisierung Emme Wehr Biberist bis Aare" kommt die Bedeutung der Baubewilligung nach Art. 39 Abs. 4 des Planungs- und Baugesetzes (PBG, BGS 711.1) zu.

Planeintrag Werkleitungen aus Situation Werke
Lage informativ, genaue Lage zur Baubeginn abklären!
Einragungen ausserhalb Perimeter unvollständig.

KANTON solothurn
Amt für Umwelt

Hochwasserschutz

Beilage 2.19

Kantonaler Erschliessungs- und Gestaltungsplan mit Sonderbauvorschriften
Hochwasserschutz und Revitalisierung Emme
Wehr Biberist bis Aare

Teilstrecke 4 - Derendingen Nord, km 2.220 - 1.205

Querprofile 1:200

VORSTUDIE	VORPROJEKT	BAUPROJEKT	AUFLAGEPROJEKT	AUSFÜHRUNGSPROJEKT

Öffentliche Auflage vom: bis
Genehmigt vom Regierungsrat mit Beschluss Nr.: vom
Der Staatsschreiber:
Publikation des RRB im Amtsblatt Nr.: vom

FORMAT	DATENNAME
60 / 189	6.307 HWS und Revitalisierung Emme Solothurn .pd

PLAN-NR. / VERS.	BEARBEITET	DATUM	KONTROLLIERT	DATUM
6.307.32.001	J. Lanz	08.08.2014	T. Wiesa / M. Knellwolf	08.08.2014

PROJEKTVERFASSER

Planergemeinschaft Bau

INGE Emme Aare
J.+A. Kolding + Gerber AG

KOLDING + GERBER AG
Bahnhofstrasse 37 Postfach
Tel. +41 32 623 11 11 www.inge.ch

IUB Engineering
Monbijoustrasse 111 Postfach
Tel. +41 31 370 75 75 www.iub-bern.ch