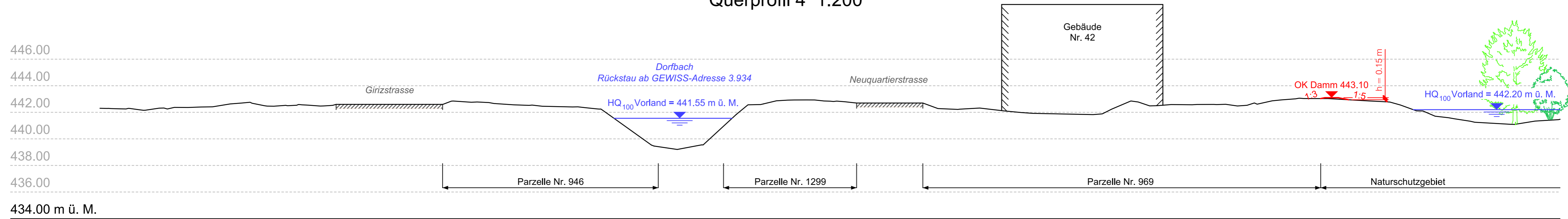
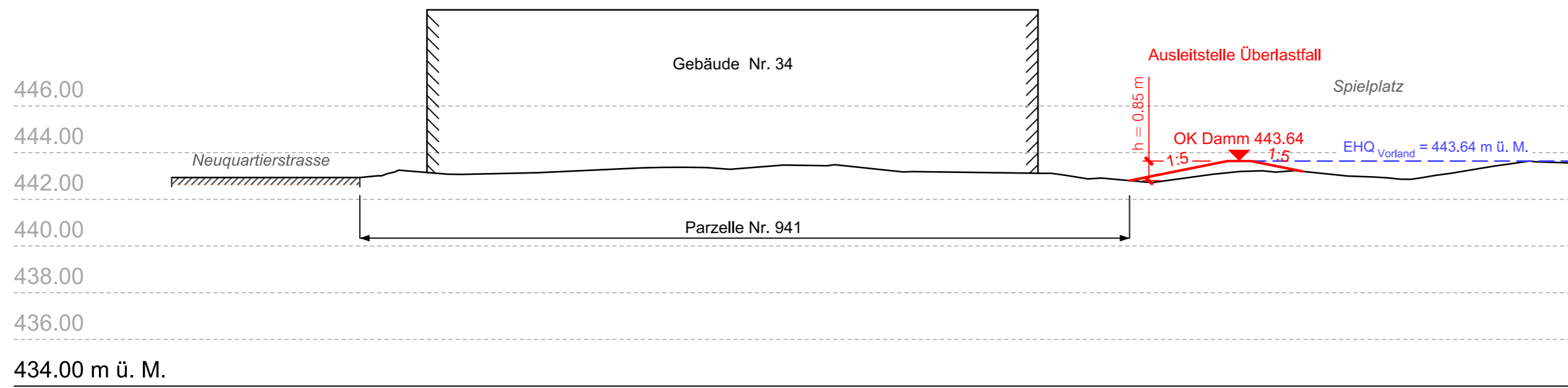


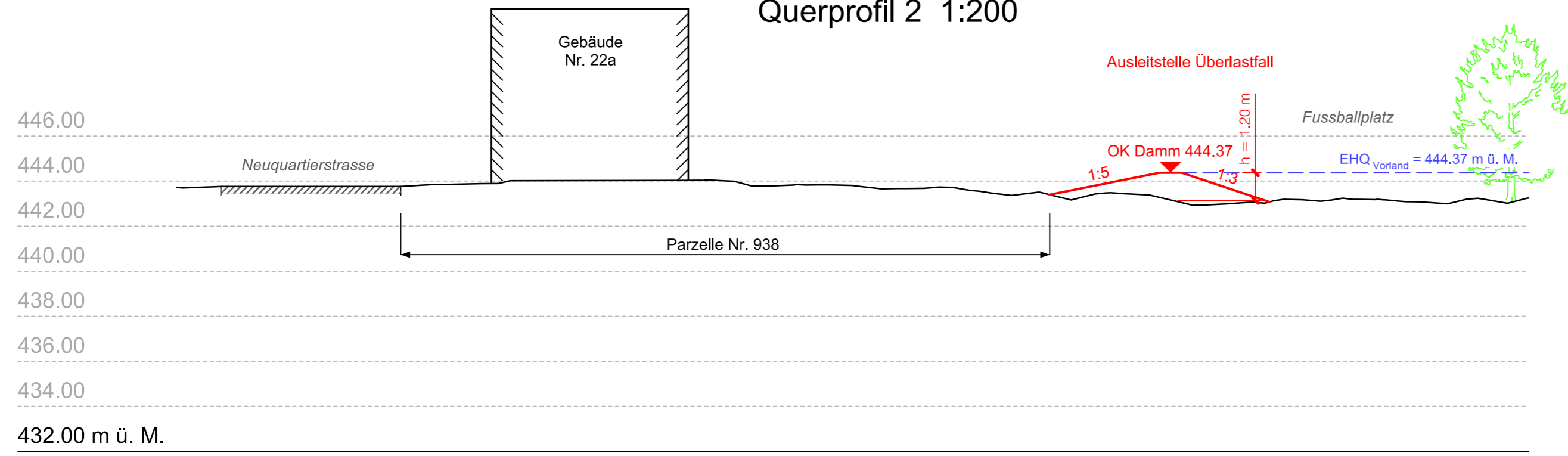
Querprofil 4 1:200



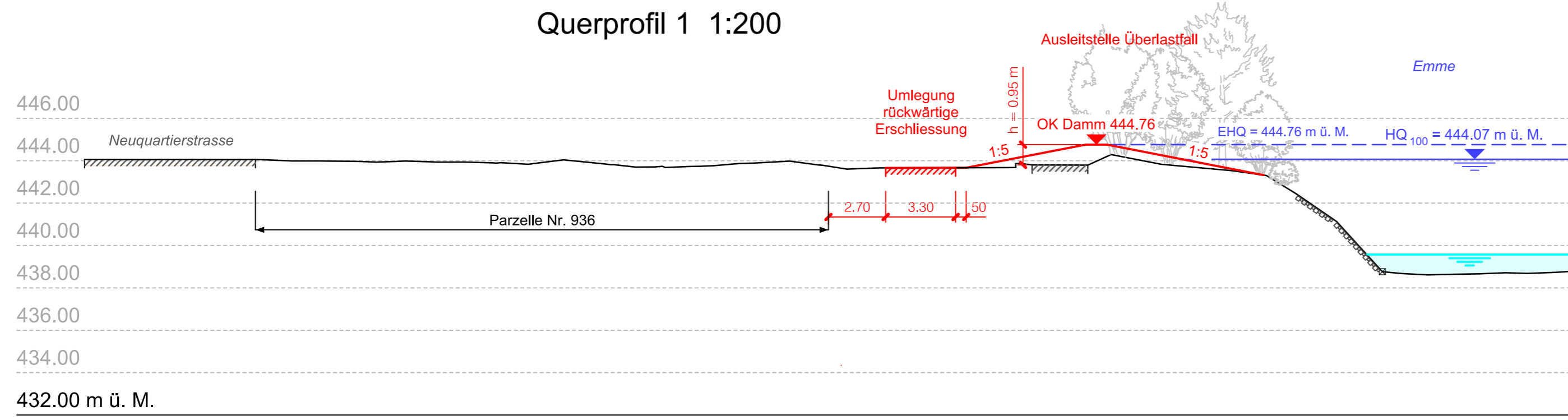
Querprofil 3 1:200



Querprofil 2 1:200



Querprofil 1 1:200



Dem kantonalen Erschliessungs- und Gestaltungsplan "Hochwasserschutz und Revitalisierung Emme Wehr Biberist bis Aare" kommt die Bedeutung der Baubewilligung nach Art. 39 Abs. 4 des Planungs- und Baugesetzes (PBG, BGS 711.1) zu.

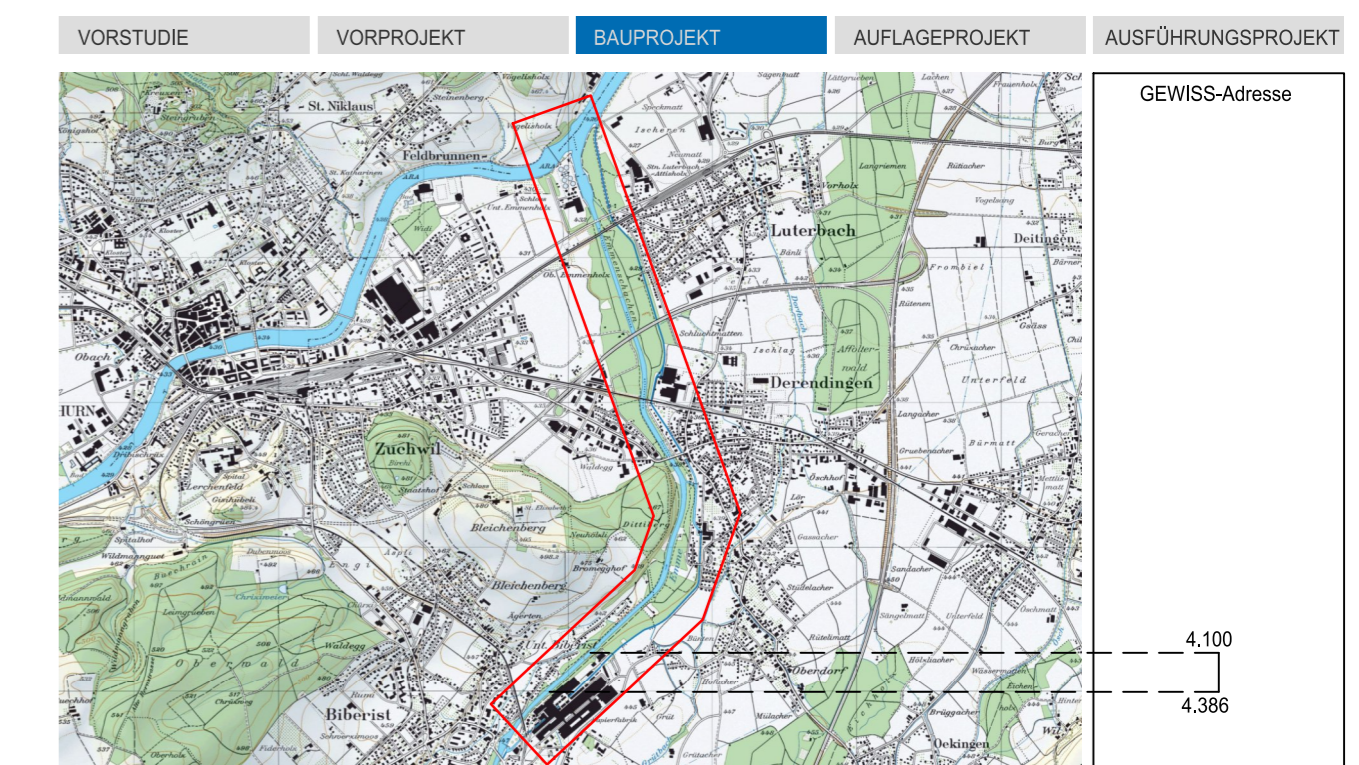
KANTON **solothurn**
Amt für Umwelt

Hochwasserschutz

Beilage 2.34

Kantonaler Erschliessungs- und Gestaltungsplan mit Sonderbauvorschriften
Hochwasserschutz und Revitalisierung Emme
Wehr Biberist bis Aare

Teilstrecke 1 - Querprofile Neuquartier Biberist Querprofile 1:200



Öffentliche Auflage vom: bis
Genehmigt vom Regierungsrat mit Beschluss Nr.: vom
Der Staatsschreiber:
Publikation des RRB im Amtsblatt Nr.: vom

FORMAT	DATEINAME			
45/63	32_QS Besprechung.dgn			
PLAN-NR. / VERS.	BEARBEITET	DATUM	KONTROLLIERT	DATUM
14.51027.32.731	K. Zulliger / A. Jaggi	08.08.2014	A. Huber / M. Mende	08.08.2014

PROJEKTVERFASSER
Planergemeinschaft Bau
INGE Emme Auen
p.A. Kissling + Zbinden AG

KISSLING + ZBINDEN AG
INGENIEURE PLANER USIC
BRUNNHOFWEG 37 | 3000 BERN 14
TEL. 031 370 11 70 | FAX 031 370 11 71

IUB Engineering
IUB Engineering AG
Belpstrasse 48 | Postfach | CH-3000 Bern 14

Modell: Standard
 J:\Projekt\14_514_51027\32_Bauprojekt\32_000_CAD\dgn\32_QS_Besprechung.dgn
 t:\pentabikw_aarau.pcn
 24_JUL_2014
 aj