QP A

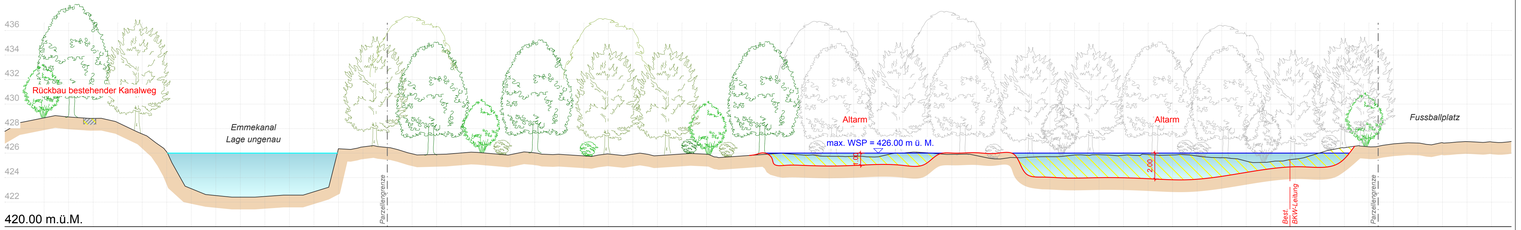

Grundlage: DTM - AV

QP B

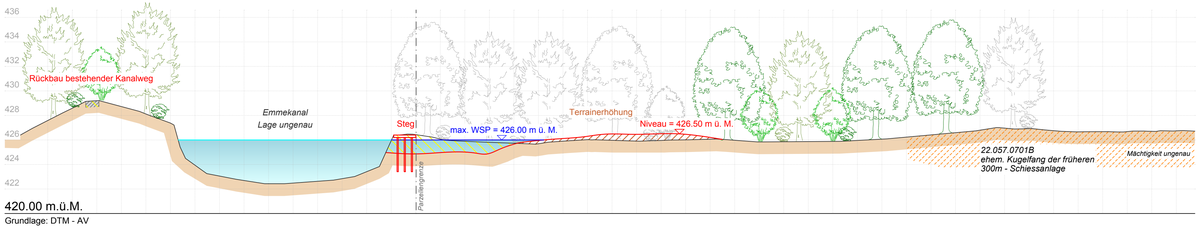

Grundlage: DTM - AV

	Gezeichnet / Revidiert		Geprüft		Freigabe	
	Datum	Visum	Datum	Visum	Datum	Visum
	08.08.2014	J. Guggisberg	08.08.2014	M. Knellwolf	08.08.2014	T. Weiss
A						
B						
C						
D						
E						

Legende

Genehmigungsinhalt:

- Neuer Terrainverlauf
- Terrainerhöhung
- Abtrag / Abbruch

Orientierungsinhalt:

- maximaler WSP = Konzessionsspiegel KW Flumenthal
  426.00 m ü. M. bei Rötibrücke
- belastete Standorte im Geltungsbereich (Mächtigkeit ungenau)

Dem kantonalen Erschliessungs- und Gestaltungsplan "Hochwasserschutz und Revitalisierung Emme Wehr Biberist bis Aare" kommt die Bedeutung der Baubewilligung nach Art. 39 Abs. 4 des Planungs- und Baugesetzes (PBG, BGS 711.1) zu.

Planeintrag Werkleitungen aus Situation Werke
Lage informativ, genaue Lage vor Baubeginn abklären!
Eintragungen ausserhalb Perimeter unvollständig.

KANTON solothurn

Amt für Umwelt

Hochwasserschutz

Beilage 2.37

Kantonaler Erschliessungs- und Gestaltungsplan mit Sonderbauvorschriften

Hochwasserschutz und Revitalisierung Emme
Wehr Biberist bis Aare

Teilstrecke 5 - Altarm Kanal Ost Luterbach

Detailplan Querprofile 1:200

VORSTUDIE | VORPROJEKT | **BAUPROJEKT** | AUFLAGEPROJEKT | AUSFÜHRUNGSPROJEKT

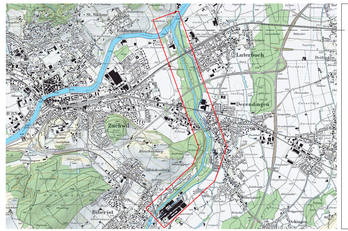

GEWISS-Adresse
0.217

Öffentliche Auflage vom: bis
Genehmigt vom Regierungsrat mit Beschluss Nr.: vom
Der Staatsschreiber:
Publikation des RRB im Amtsblatt Nr.: vom

FORMAT	DATEINAME			
30/105	6.307 HWS und Revitalisierung Emme Solothurn. prj			
PLAN-NR. / VERS.	BEARBEITET	DATUM	KONTROLLIERT	DATUM
6.307.32-734	J. Guggisberg	08.08.2014	M. Knellwolf	08.08.2014

PROJEKTVERFASSER

Planergemeinschaft Bau

INGE Emme Auen
p.A. Kisling + Zbinden AG

KISLING + ZBINDEN AG INGENIEURE PLANER UBC
BRUNNHOFWEG 37 | 3000 BERN 14
TEL. 031 910 11 10 | FAX 031 910 11 11

IUB Engineering
IUB Engineering AG
Belpstrasse 48 Postfach CH-3000 Bern 14