KANTON solothurn

Amt für Umwelt

Hochwasserschutz

Beilage 2.04

Kantonaler Erschliessungs- und Gestaltungsplan mit Sonderbauvorschriften

Hochwasserschutz und Revitalisierung Dünnern

Herbetswil

Dünnernacker

Normalien Uferböschung KM 2.681 - 1.939, 1:50

VORSTUDIE	VORPROJEKT	BAUPROJEKT	AUFLAGEPROJEKT	AUSFÜHRUNGSPROJEKT

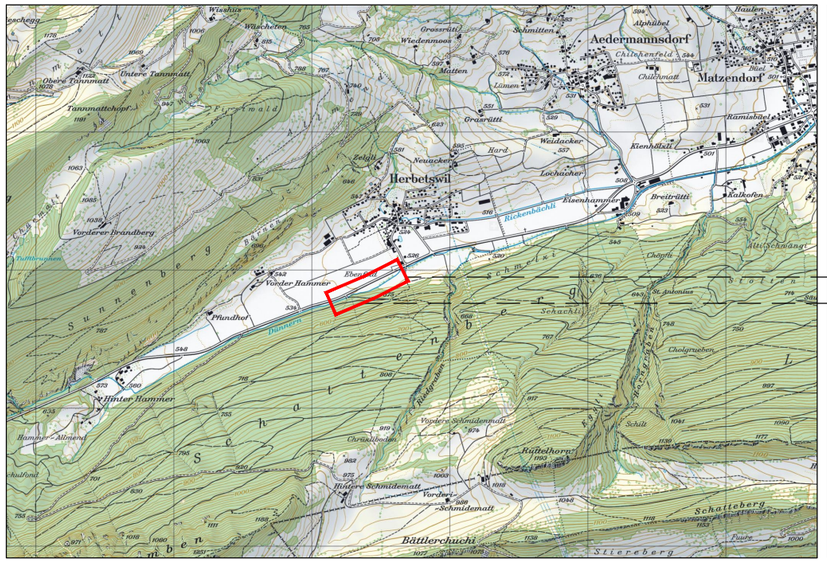

HOAG-Stationierung
(GEWISS-Achse)

Öffentliche Auflage vom: bis
Genehmigt vom Regierungsrat mit Beschluss Nr.: vom
Der Staatsschreiber:
Publikation des RRB im Amtsblatt Nr.: vom

FORMAT	DATEINAME
A3	201-211_HWS+R Dünnern Herbetswil.dwg

PLAN-NR. / VERS.	BEARBEITET	DATUM	KONTROLLIERT	DATUM
L3399 / 204.0	ALS	25.05.2018	BHM / RIA	25.05.2018

PROJEKTVERFASSER

HOLINGER AG INGENIEURUNTERNEHMEN
Bahnhofquai 2, CH-4601 Olten
Telefon +41 (0)62 287 78 60
olten@holinger.com www.holinger.com

Zertifiziert ISO 9001

HOLINGER the art of engineering

Blocksatz mit Lebendverbau

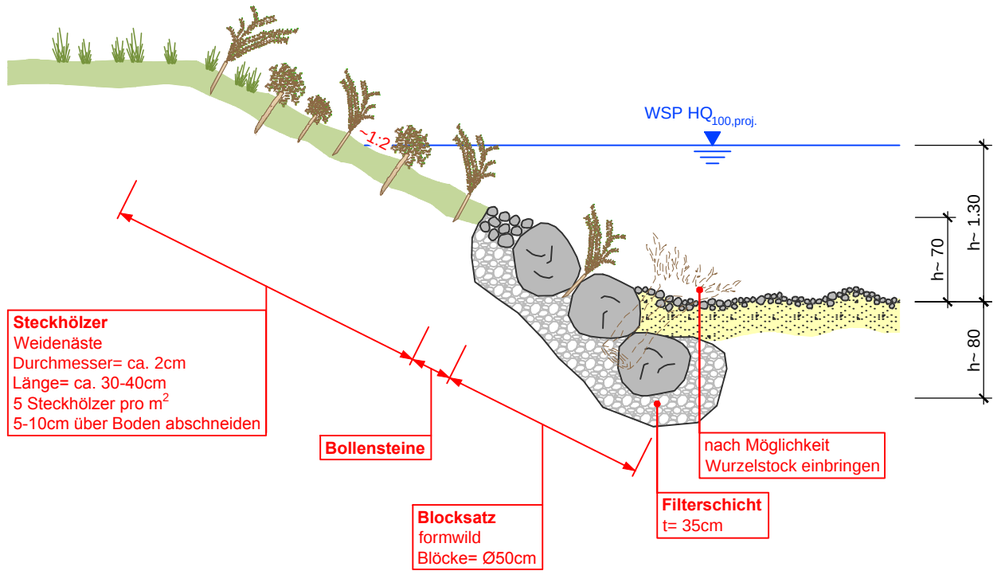

unverbaute Böschung

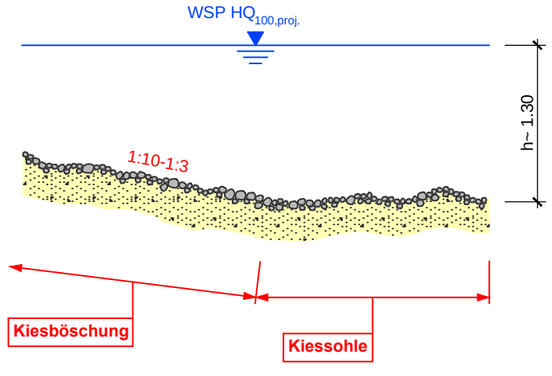

Dem Erschliessungs- und Gestaltungsplan „Hochwasserschutz und Revitalisierung Dünnern Abschnitt Herbetswil“ kommt die Bedeutung der Baubewilligung nach § 39 Abs. 4 des Planungs- und Baugesetzes des Kantons Solothurn (PBG, BGS 711.1) zu.