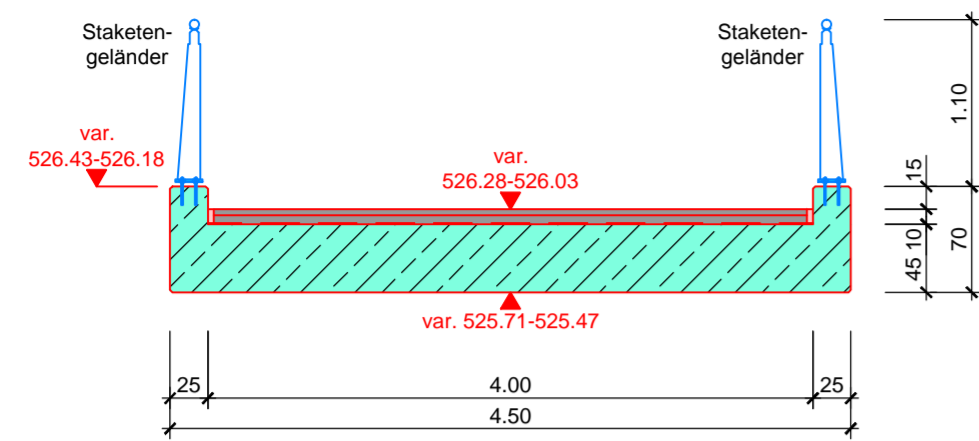
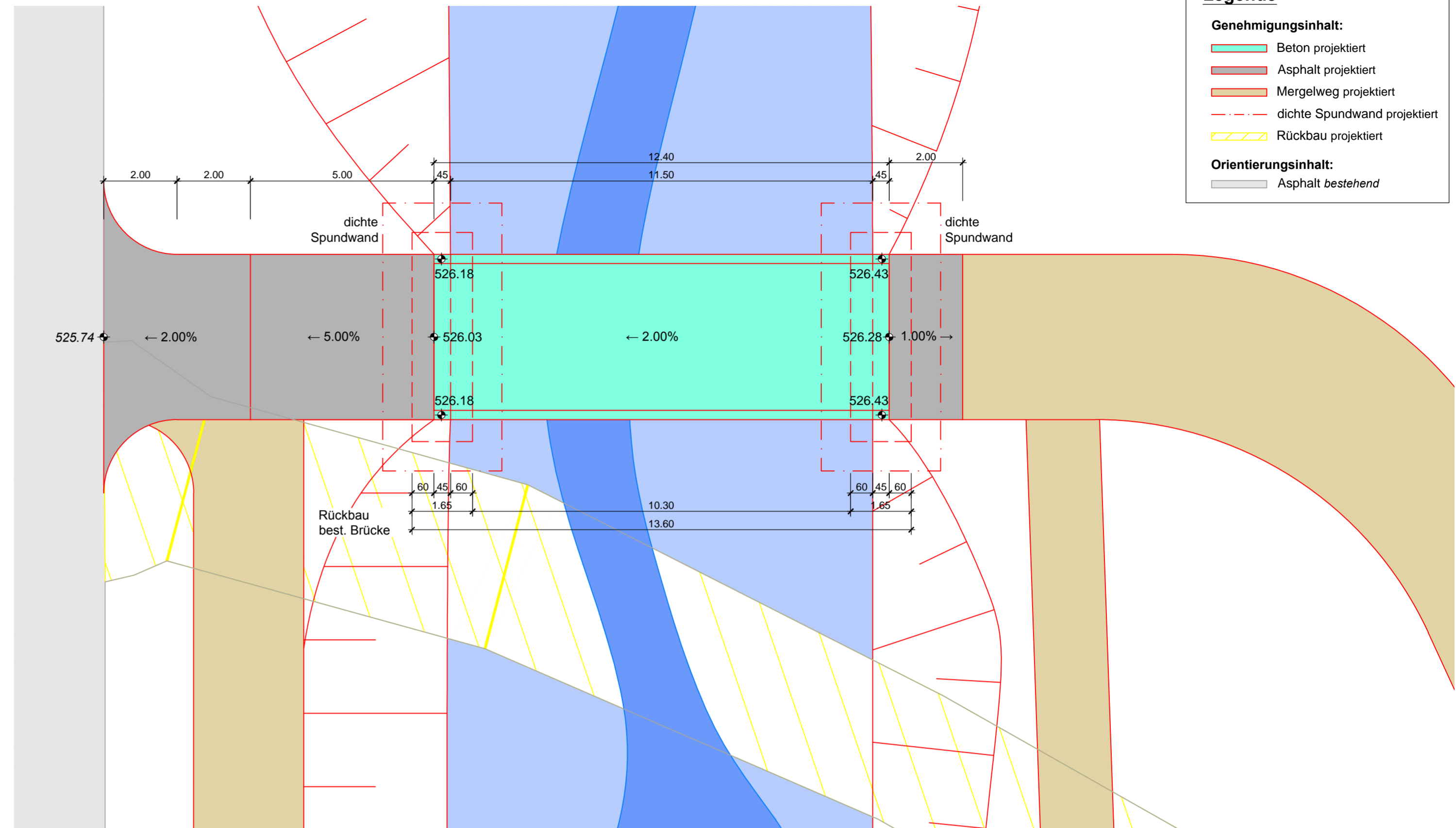


Querschnitt 1:50



Situation 1:100



Legende

- Genehmigungsinhalt:**
- Beton projiziert
 - Asphalt projiziert
 - Mergelweg projiziert
 - dichte Spundwand projiziert
 - Rückbau projiziert
- Orientierungsinhalt:**
- Asphalt bestehend

Dem Erschliessungs- und Gestaltungsplan „Hochwasserschutz und Revitalisierung Dünnern Abschnitt Herbetswil“ kommt die Bedeutung der Baubewilligung nach § 39 Abs. 4 des Planungs- und Baugesetzes des Kantons Solothurn (PBG, BGS 711.1) zu.

KANTON **solothurn**

Amt für Umwelt

Hochwasserschutz

Beilage 2.05

Kantonaler Erschliessungs- und Gestaltungsplan mit Sonderbauvorschriften

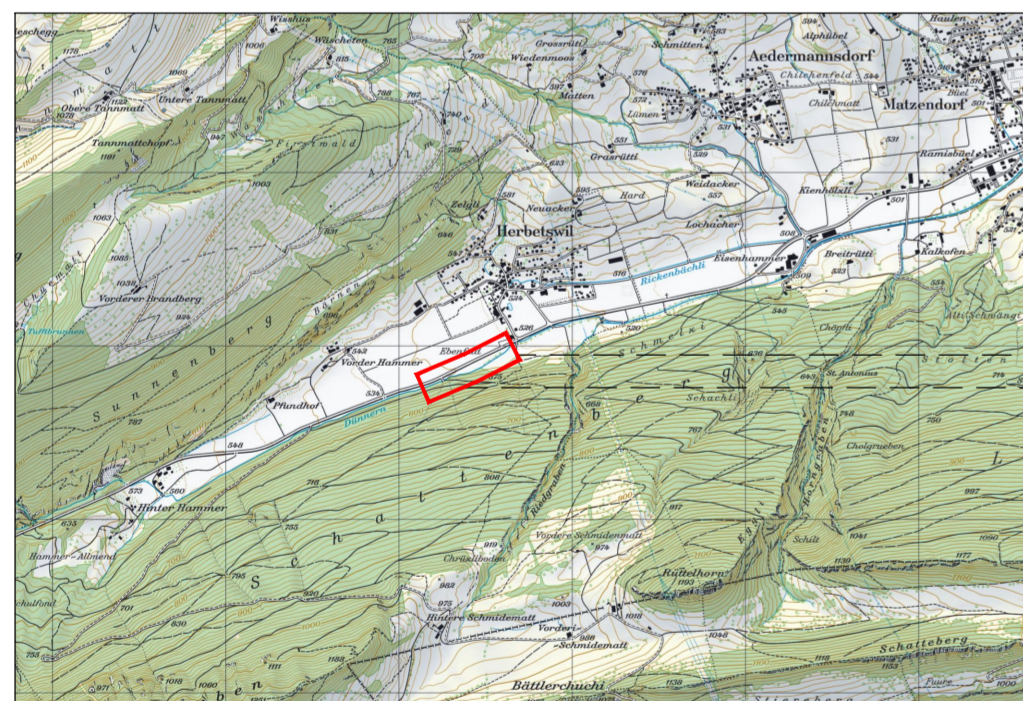
Hochwasserschutz und Revitalisierung Dünnern

Herbetswil

Dünnernacker

Detail Brücke Restaurant Wolfsschlucht KM 2.681 - 1.939, 1:100/50

- VORSTUDIE
- VORPROJEKT
- BAUPROJEKT**
- AUFLAGEPROJEKT
- AUSFÜHRUNGSPROJEKT



HOAG-Stationierung (GEWISS-Achse)

Öffentliche Auflage vom: bis
 Genehmigt vom Regierungsrat mit Beschluss Nr.: vom
 Der Staatsschreiber:
 Publikation des RRB im Amtsblatt Nr.: vom

FORMAT	DATEINAME
42/63	205_HWS+R Dünnern Herbetswil_Detail Brücke.dwg

PLAN-NR. / VERS.	BEARBEITET	DATUM	KONTROLLIERT	DATUM
L3399 / 205.0	ALS	25.05.2018	BHM / RIA	25.05.2018

PROJEKTVERFASSER

HOLINGER AG INGENIEURUNTERNEHMEN

Bahnhofquai 2, CH-4601 Olten
 Telefon +41 (0)62 287 78 60
 olten@holinger.com www.holinger.com

Zertifiziert ISO 9001



Längsschnitt 1:100

